1

Main Kreis
Litt A.

Topographie

Cgm.
V 6144/2

Lgm 6844/2

Bayerische Staatsbibliothek
<36653236230012

Bpm.
6844/2

BIBLIOTHECA
REGIA
MONACENSIS

Lit: A.

Tabelle

17187

über die sämtlichen Orte

und

darin befindlichen Gebäude

im

Bezirk

der königlich baierischen

General Comissariats des Mainkreises

zu

Baÿreuth

Im Jahre 18 11/12.

Hinzu sind gerechnet				Summa Abschwang Wurth alles Gebäude.	Anmerkungen
mit					
ingulo	Division	Division	Rest		

Laufende Nummern	Namen der Orte	Hinsichtlich sind					In selben sind befindlich				
		Städte	Markt-flecken	Dörfer	Weiler	einöde Höfe und Mühlen	Häuser Nummern	Familien und Parteien	Wasch-Häuser	Scheunen oder Stadel, Magazine oder sonstige Gebäude.	Sum... al... Gebä...
	A. Polizey Commissariat										
1.	Baÿreuth	1.	—	1.	3.	—	913.	4.	907.	390.	1301
2.	Bamberg	1.	—	—	—	3.	2034.	15.	1974.	176.	2165
3.	Hof	1.	—	—	—	—	642.	4.	626.	136.	766 642
	B. Land-u: Mauth Gerichte										
4.	Baÿreuth	—	—	~~17.~~ 63	~~96.~~ 50	114.	2083.	16.	2099.	2672.	4787.
5.	Bamberg I.	—	—	14.	24.	34.	1800.	22.	1798.	1950.	3770
6.	" II.	—	—	18.	32.	10.	1810.	19.	1811.	1718.	3548
7.	Banz	—	2.	9.	19.	8.	1289.	14.	1289.	963.	2252.
8.	Burgebrain	—	3.	18.	47.	7.	1555.	22.	1546.	1335.	2903
9.	Culmbach	1.	3.	14.	124.	98.	3079.	22.	3046.	2109.	5177.
10.	Ebermannstadt	1.	2.	11.	40.	14.	1843.	17.	1815.	1733.	3565
11.	Eschenbach	3.	2.	15.	108.	73.	2492.	32.	2492.	1615.	4139
12.	Gefrees	2	2	6.	58.	52.	1848.	13.	1847.	1747.	3607.
13.	Hallstadt	—	—	14.	13.	8.	1613.	22.	1613.	1752.	3387.
14.	Hof	—	—	11.	98.	29.	1972	11.	1986.	1647.	3644.
15.	Kemnath	2.	2.	27.	186.	95.	3809.	40.	3769.	2889.	6698.
16.	Kirchenlamitz	1.	2.	1.	33.	20.	1159.	6.	1139.	745.	1890.
17.	Kronach	1.	2.	15.	90.	125.	3144.	33.	3072.	2568.	5603.
18.	Lauenstein	—	1.	7.	13.	6.	616.	8.	592.	696.	1296
19.	Lichtenfels	2.	—	7.	47.	14.	1914.	24.	1914.	2154.	4090.
20.	Münchberg	1.	1.	8.	94.	49.	3056.	14.	3055.	2301.	5370.
21.	Naila	2	3.	6.	62.	92	2315.	11.	2304.	2201.	4516.
22.	Neustadt a/Saale	2	8.	23.	107.	64.	3293.	47.	3334.	3521.	6902
23.	Pegnitz	2.	3.	5.	67.	27.	1783.	10.	1773.	1780.	3563.
24.	Pottenstein	2	3.	11.	72	31.	1775.	27.	1749.	1416.	3192
25.	Rehau	—	2.	24.	14.	32	1443.	8.	1449.	1114.	2551.
26.	Schesslitz	—	1.	10.	34.	4.	1395.	15.	1349.	1882.	3256.
27.	Selb	—	3.	31.	3.	73.	1394.	5.	1378.	1419.	2893.
28.	Sesslach	1.	—	12.	18.	12.	1195.	13.	1195.	1156.	2364.
29.	Stadtsteinach	1.	3.	5.	57.	5.	—	11.	1262.	972.	2245
30.	Teuschnitz	1.	2	12.	11.	19.	1187.	16.	1185.	1613.	2814.
31.	Thurnau	—	1.	7.	22	31.	920.	10.	920.	608.	1528.
32.	Tirschenreuth	2	2	11.	61.	43.	2153.	20.	2153.	2683.	4836.
33.	Waldsassen	—	4.	10.	60.	43.	1905.	19.	1886.	1603.	3508.
34.	Weidenberg	—	1.	1.	23.	14.	611.	3.	610.	429.	1042.
35.	Weichenfeld	2	3.	15.	64.	24.	2441.	32.	2430.	1550.	4007.
36.	Weismayn	2	—	17.	40.	14.	1900.	24.	1900.	1208.	3132.
37.	Wunsiedel	1.	2	7.	56.	57.	1936.	11.	1925.	1387.	3373
	Summa	~~35.~~ 35	~~68.~~ 63.	~~480~~ 466	1~~80~~ 50	1344.	66317.	640.	67,192	57,878,	125,680,

Hiervon sind gerettet				Feuer Versicherung Werth aller Gebäude.	Anmerkungen
mit					
Ziegeln	Pfannen	Pfannen	Stroh		
902.	6.	386.	7.	2,405,330.	
2156.	7.	2.	——	3,745,750.	
87.	106.	449.	——	1,741,330.	
770.	6.	2359.	1652.	1,256,270.	
2180.	4.	1.	1585.	599,850.	
3572.	——	——	36.	677,950.	
2233.	7.	——	12.	380,420.	
2878.	5.	——	20.	351,950.	
3236.	19.	616.	1306.	1,747,110.	
1284.	1.	101.	2179.	639,950.	
705.	1.	1955.	1478.	897,110.	
884.	7.	1443.	1273.	879,460.	
3241.	9.	2.	135.	474,850.	
35.	135.	2491.	983.	782,040.	
362.	1.	6327.	8.	1,547,760.	
49.	7.	1031.	803.	375,570.	
4537.	44.	872.	210.	1,077,680.	
92.	247.	929.	1.	312,990.	
3745.	24.	——	321.	597,620.	
434.	92.	2051.	2774.	1,109,450.	
60.	367.	3520.	569.	968,820.	
1667.	1.	4398.	850.	2,100,450.	
462.	——	1455.	1646.	854,340.	
578.	3.	778.	1833.	521,000.	
36.	89.	2015.	411.	615 240.	
1601.	9.	65.	1582.	462,900.	
233.	13.	2361.	38.	267,880.	
2361.	——	2.	1.	468,080.	
789.	44.	655.	757.	403 010.	
814.	272.	1443.	285.	526,080.	
530.	2.	175.	821.	235,130.	
180.	1.	4655.	——	973 810.	
533.	2.	2149.	824.	821,830.	
159.	——	883.	——	320,450.	
688.	——	1036.	2392.	603,650.	
2301.	5.	32.	794.	300,350.	
702.	10.	2476.	185.	642,420.	
47016.	1546.	49053.	27,771.	32,285,880.	

Laufende Nummer	Namen der Orte	In selben sind befindlich Hin										
		Häuser	Markt- Flecken	Kirchen	Mühlen	einöde Höfe und Mühlen	Häuser Nummer	Einsassen und Inquilinen	Wasch- Häuser	Pfarrhof oder Widum, Magazine oder sonstige Gebäude.		

Lit: A.

Tabelle

über die sämtlichen Orte

und

darin befindlichen Gebäude

im

Bezirk

der königlich baierischen

Polizey Comissariats

zu

Baireuth

Im Jahre 18½.

Hinweis zu gezahlt				Summe Abschreibung Wert alter Gebäude	Anmerkungen
mit					
Zinsen	Disagio	Disinteresse	Kosten		

Laufende Nummer	Namen der Orte	Hinwärtsnach sind: Städte	Markt-flecken	Dörfern	Weilern	einzelne Höfe und Mühlen	In selben sind beyhäuslich: Häusern Nummer	Familien und Parteyen	Wohn-Häusern	Scheuern, Stadel, Magazinen oder sonstigen Gebäuden.	Summa aller Gebäu
1.	Baireuth mit St. Georgen	1.	—„	—„	—„	—„	829.	4.	827.	287.	111
2.	Altenstadt	—„	—„	1.	—„	—„	51.	—„	50.	57.	10
3.	Oberlang	—„	—„	—„	1.	—„	9.	—„	7.	12.	19
4.	Saas	—„	—„	—„	1.	—„	13.	—„	12.	19.	31
5.	Wendelhofen	—„	—„	—„	1.	—„	11.	—„	11.	15.	26
	Summa	1.	—„	1.	3.	—„	913.	4.	907.	390.	130

Baireuth [illegible]

Königl. Land[illegible]

Hinnen sind genennt				Summa Assecuranz Werth allen Gebäude.	Anmerkungen
mit					
Ziegeln	Schindeln	Schindeln	Stroh		
826½.	6.	285½.	—.	2322,30.	Die zu den Wohnungen gehörigen in den Höfen eingeschossenen Nebengebäude sind nicht besonders genennt worden.
53.	—.	54.	—.	44370.	
9.	—.	9.	1.	10,100.	
5.	—.	21.	5.	14,610.	
9.	—.	16.	1.	13,320.	
902½.	6.	385½.	7.	2405380.	

27. Jan. 1813.

Rec. [illegible]

[illegible]

Laufende Nummer	Namen und Vornamen	Hinzugekommen sind					In solchen sind abgekommen				
		durch Geburten	durch Zuzug	durch Rückkehr	durch Verehelichung	durch Hinzutritt	durch Sterbefälle	durch Wegzug	durch Verehelichung	durch Verschollenheit	durch Auswanderung

Lit: A.

Tabelle

über die sämtlichen Orte

und

darin befindlichen Gebäude

im

Bezirk

der königlich baierischen

Stadt

zu

Bamberg

Im Jahre 1811/12

Hiervon sind gedeckt				Feuer-Assecuranz-Werth aller Gebäude	Anmerkungen
mit					
Ziegeln	Schiefer	Schindeln	Rohr		

Laufende Nummer	Namen der Orte	Hierunter sind					Zusammen sind befindlich				
		Städte	Markt Flecken	Dörfer	Weiler	einzelne Höfe und Mühlen	Häuser Nummern	Häuser und Feuerstellen	Wohnhäuser	Scheunen oder andere Magazine oder sonstige Gebäude	Summe aller Gebäude
	Bamberg.	1.	.	.	.	3.	2034.	15.	1974.	176.	2[illegible]

Bamberg den 4ten Feb. 1818

Königliches Polizey-Commissariat.

[illegible]

Hiervon sind gedeckt mit				Feuer Assecuranz-Werth allen Gebäude	Anmerkungen
Ziegeln	Schiefer	Schindeln	Stroh		
2156.	1.	2.	—	3745.750.	

Revidit

Laufende No.	Namen der Orte	Hierunter sind					Zusammen sind beisammen				
		Städte	Markt Flecken	Dörfer	Weiler	einöde Höfe und Mühlen	Häuser Nummern	Kirchen und Kapellen	Schlösser Häuser	Rathhäuser oder Rödel Magazine oder sonstige Gebäude	Summa der Ein

Lit.: t.

Tabelle

über die sämtlichen Orte

und

darin befindlichen Gebäude

im

Bezirk

des königlich baierischen

Policey-Commissariats Hof.

zu

Im Jahre 18½.

Hiervon sind gedruckt				Seine Excellenz Herr Staats-Minister von Altenstein	Anmerkungen
mit					
Fingalin	Cursivschrift	Cursivlatein	Antiqua		

Laufende No.	Namen der Orte	Hierunter sind					Zusammen sind befindlich				
		Städte	Markt Flecken	Dörfer	Weiler	einzelne Höfe und Mühlen	Häuser Nummern	Kirchen und Capellen	Wohn Häuser	Scheunen ohne Städel Magazine oder sonstige Gebäude	Sum
	Hof.	1.	-	-	-	-	642.	4.	626.	136.	77

Königliches Polizey C

Hiervon sind gedeckt				Summe Assecuranz Werth alter Gebäude	Anmerkungen
mit					
Ziegeln	Schiefer	Schindeln	Reet		
87.	106.	419.	"	1,741,330.	

Laufende Nummer	Namen der Orte	Hierunter sind					Insgesammt sind befindlich				
		Städte	Markt Flecken	Dörfer	Weiler	einzelne Höfe und Mühlen	Häuser Nummern	Scheunen und Nebengebäude	Ställe Häuser	Scheunen ohne Nebengebäude Magazine oder sonstige Gebäude	Summe aller Gebäude

Lit. A.

Tabelle

über

die sämtlichen Orte und darin befindlichen Gebäude

im Bezirke des Königl. Baierschen Landgericht Baireuth

de Anno 1812

Laufende Nummer	Namen der Orte	Einwohner zahl					Häuser zahl				
		Katholiken	Mennoniten	Juden	Reformirte	Lutheraner und Andere	Familien	Einzelne Personen und Beisassen	Häuser	Scheunen und Stallungen	Mahlmühlen
1.	Aichen	"	"	1.	"	"	6.	"	6.	10.	1
2.	Aichig	"	"	1.	"	"	18.	"	18.	18.	3
3.	Allersdorf	"	"	"	1.	"	7.	"	7.	13.	2
4.	Altrasenfeld	"	"	1.	"	"	17.	"	17.	28.	1
5.	Altenplos	"	"	1.	"	"	13.	"	13.	33.	9
6.	Altmühl	"	"	"	"	1.	1.	"	1.	2.	
7.	Buchhofen	"	"	1.	"	"	9.	"	9	11.	2
8.	Baernreuth	"	"	"	1.	"	6.	"	6.	11.	1
9.	Baernreuth	"	"	"	"	1.	2.	"	2.		
10.	Bonck	"	"	1.	"	"	33.	1.	31.	50.	5
11.	Bindloch	"	"	1.	"	"	36.	1.	33.	86.	11
12.	Bodenmühle	"	"	"	"	1.	1.	"	1.	1.	
13.	Bockmühle	"	"	"	"	1.	1.	"	1.	1.	
14.	Bockbrück	"	"	"	1.	"	3.	"	3.	3.	
15.	Braunersberg	"	"	"	"	1.	4.	"	4	5	
16.	Bremenmühl	"	"	"	"	1.	1.	"	1.	1.	
17.	Brukmühl	"	"	"	"	1.	1.	"	1.	2	
18.	Buchhof	"	"	"	"	1.	1.	"	1.	2.	
19.	Bühl	"	"	"	"	1.	1.	"	1.	1.	
20.	Büttelshof	"	"	"	"	1.	1.	"	1.	2.	
21.	Carolinenruth	"	"	"	"	1.	1.	"	1.	2.	
22.	Collenbach	"	"	1.	"	"	10.	"	10.	25.	
23.	Creez	"	"	1.	"	"	19.	"	19.	36.	
24.	Crottendorf	"	"	"	1.	"	12.	"	12.	22	
	Latus	"	"	9.	4.	11.	256.	2.	254.	388.	

Laufende Nummer	Namen der Orte	Einwohner sind — Männlich: Katholiken	Männlich: Akatholiken	Männlich: Juden	Weiblich: Christen	Weiblich: Häuser und Mühlen	Die gesammten sind Gesammt: Familien	Häuser und Parzellen	Häuser	Häuser und Mühlen mit Ausnahme der Pfarrhöfe	Pferde
25.	Culmhoefen	"	"	"	"	1.	2.	"	2.	3.	
26.	Colmdorf	"	"	"	1.	"	13.	"	13.	11.	2
27.	Culmberg	"	"	"	1.	"	7.	"	7.	8.	1
28.	Denzenthe	"	"	"	"	1.	2.	"	2.	4.	6
29.	Deps	"	"	1.	"	"	19.	"	19.	42.	61
30.	Deituben	"	"	1.	"	"	9.	"	9.	17.	21
31.	Debitsch	"	"	"	"	1.	"	"	"	"	"
32.	Dondorf	"	"	1.	"	"	32.	"	32.	32.	104
33.	Derflas	"	"	"	1.	"	1.	"	1.	11.	5
34.	Drnhof	"	"	"	1.	"	18.	"	18.	15.	32
35.	Dürrewiese	"	"	"	"	1.	1.	"	1.	2.	3
36.	Ehrsdorf	"	"	1.	"	"	33.	1.	32.	42.	75
37.	Ehrshof	"	"	"	"	1.	1.	"	1.	2.	3
38.	Eichelberg	"	"	"	"	1.	"	"	"	"	"
39.	Eichenbruth	"	"	"	1.	"	3.	"	3.	5.	8
40.	Eimersmühl	"	"	"	"	1.	2.	"	2.	2.	4
41.	Eilmansberg	"	"	1.	"	"	12.	1.	11.	24.	61
42.	Engelmoß	"	"	"	1.	"	11.	"	11.	11.	5
43.	Eremitage	"	"	"	1.	"	10.	"	10.	1.	11
44.	Eremitenhof	"	"	"	1.	"	3.	"	3.	2.	5
45.	Eschen	"	"	"	1.	"	9.	"	9.	9.	18
46.	Eschen bei Busbach	"	"	"	"	1.	1.	"	1.	2.	3
47.	Eschenmühl	"	"	"	"	1.	1.	"	1.	1.	2
48.	Euben	"	"	"	"	1.	5.	"	5.	12.	17
	Latus 2.	"	"	5.	9.	10.	238.	2.	236.	264.	502

Laufende Nummer	Namen der Orte	Herrschaftliche Hufen					Bäuerliche Hufen				
		Mark Land	Acker Land	Gras Land	Wüste Land	Einzelne Höfe und Mühlen	Hufen Zahl	Einsaat und Pacht Land	Wiesen Hufen	Scheffel Aussaat Roggen Tonnenmaß	Gärten
49.	Kurhof	"	"	"	"	1.	1.	"	1.	1.	1.
50.	Förstendorf	"	"	1.		"	17.	"	17.	40.	32.
51.	Förstenhof	"	"	"	"	1.	1.	"	1.	3.	6.
52.	Förstmühl	"	"	"	"	1.					
53.	Förthof	"	"	"	"	1.	"	"	"	"	
54.	Fräuleinteich	"	"	"	"	1.	2.	"	2.	11.	6
55.	Frankenguth	"	"	"	"	1.	2.	"	2.	"	
56.	Frankenhacy	"	"	"	"	1.	1.	"	1.	2.	
57.	Freileithen	"	"	1.	"	"	23.	"	23.	28.	11
58.	Fürsetz	"	"	"	"	1.	1.	"	1.	1.	
59.	Geiersnest	"	"	"	1.	"	2.	"	2.	6	8.
60.	Geigenreuth	"	"	"	"	1.	1.	"	1.	1.	2
61.	Geislareuth	"	"	"	1.	"	2.	"	2.	4.	6
62.	Gemain	"	"	1.	"	"	9.	"	9.	9.	18
63.	Gampelmüh	"	"	"	1.	"	"	"	"	"	
64.	Göses	"	"	"	"	1.	2.	"	2.	4.	6
65.	Glashütten	"	"	1.	"	"	18.	1.	17.	83.	35.
66.	Glotzdorf	"	"	1.	"	"	35.	"	34.	66.	30
67.	Gotthof	"	"	1.	"	"	8.	"	8.	9.	17
68.	Gosen	"	"	"	"	1.	"	"	"	"	
69.	Grannenbaih	"	"	"	1.	"	6.	"	6.	12.	18.
70.	Göllenbaih	"	"	"	1.	"	2.	"	2.	3.	5
71.	Graefenthal	"	"	"	1.	"	12.	"	12.	11.	23.
72.	Granitzgraben	"	"	"	1.	"	5.	"	5.	11.	16.
	Latus ?.	"	"	6	8.	10.	199.	1.	227.	305.	535

Laufende Nummer	Namen der Ortschaften	Einwohner zusammen					Die vorhandenen Häuser zusammen				
		Männlichen Geschlechts				Weiblichen Geschlechts	Bewohnten	Leerstehenden	Neuen	Zusammen	Alten
		Über 14 Jahre	Unter 14 Jahre	Über 14 Jahre	Unter 14 Jahre						
73.	Göritzen	"	"	1	"	1	1	"	1.	2.	3.
74.	Gries.	"	"	1	"	1	1	"	1.	1	2.
75.	Grunauermühl	"	"	1	"	1	1	"	1	3	4.
76.	Gubizmoos	"	"	1	"	"	"	"	3.	"	3.
77.	Haag	"	"	1.	"	"	30.	1	49.	112.	92.
78.	Haard	"	"	1	"	1	"	"	"	"	"
79.	Hahnenhöfe	"	"	1	1	"	3.	"	3.	8.	11
80.	Hardt	"	"	1	1	"	3.	"	3.	7.	10
81.	Harloth	"	"	1	1	"	6.	"	6.	3.	9
82.	Hartmannsreuth	"	"	1	"	1	1	"	1	3.	4.
83.	Hasselhof	"	"	1	1	"	6	"	6.	13.	19
84.	Hausendorf	"	"	1	1	"	14.	"	14.	10.	24.
85.	Hauenreuth	"	"	1	1	"	4.	"	4.	4.	8
86.	Heiersberg	"	"	1	"	1	1.	"	1.	2.	3.
87.	Heiersgrund	"	"	1	"	1	1.	"	1.	2.	3.
88.	Heiersreuth	"	"	1.	"	"	47.	"	47.	81.	128
89.	Heisenstein	"	"	1	"	1	1	"	1.	3.	4.
90.	Heisenstein bey Rodaun	"	"	"	"	1	1	"	1.	"	1.
91.	Hinter Klebeuth	"	"	1	"	"	20.	"	20.	4.	24.
92.	Hirschgrundlein	"	"	1	"	1	2	"	2.	1.	3.
93.	Hopfenfichten	"	"	"	"	1	3.	"	3.	2.	5.
94.	Hohenreuth	"	"	"	"	1	1	"	1.	1.	2.
95.	Hohlmühl	"	"	"	"	1.	"	"	"	"	"
	Latus 4.	"	"	3.	6.	14.	161.	1.	169.	195.	365.

Laufende Nummer	Name der Orte	Häuser sind					Familien sind				
		Von Stein	Von Holz	Von Lehm	Von Flechtwerk	Einöde Höfe und Mühlen	Von Familien	Einzelne Leute und Taglöhner	Höfe	Summa aller Mayerschaften und Häuslein	Ab-
96.	Holzleinsmühl	"	"	"	"	1.	1.	"	1.	2.	3.
97.	Mühl	"	"	"	"	1.	2.	"	2.	4.	6.
98.	Hundshof	"	"	"	"	1.	1.	"	1.	1.	2.
99.	Hupfenguth	"	"	"	"	1.	1.	"	1.	2.	3.
100.	St. Johannis	"	"	1.	"	"	10.	1.	39.	41.	81.
101.	Joeflein	"	"	"	1.	"	7.	"	7.	8.	15.
102.	Kazeneichen	"	"	"	1.	"	3.	"	3.	3.	6.
103.	Klingenmühl										
104.	obere	—	—	—	—	1.					
	mittlere	—	—	—	—	1.	"	"	"	"	
105.	untere	—	—	—	—	1.					
106.	Krethenmühl	"	"	"	"	1.	1	"	1.	2.	3.
107.	Kreuzflein	"	"	"	"	1.	2	"	2.	1.	3.
108.	Krugshof	"	"	"	"	1	2.	"	2.	3.	5.
109.	Lahm	"	"	1.	"	"	9.	"	9.	13.	22.
110.	Leimbach	"	"	"	"	1.	1.	"	1.	1.	2.
111.	Leuriet	"	"	1.	"	"	10.	"	10.	6 11.	16.
112.	Lehen bei Kindlach	"	"	1.	"	"	21.	"	21.	33.	62.
113.	Lehen bei Neukirchen	"	"	1.	"	"	13.	"	13.	12.	25.
114.	Leismühl	"	"	"	"	1.	1.	"	1.	1.	2.
115.	Leithen, findet	"	"	"	"	1.	2.	"	2.	2.	4.
116.	" mit Haus	"	"	"	"	1.	1.	"	1.	2.	3.
	Latus 5.	"	"	5.	2.	14.	154.	1.	153.	197.	351.

3.	"	"	"	2,000.	
2.	"	11.	"	820.	
"	"	"	2.	160.	
"	"	1.	2.	1,000.	
2.	"	62.	"	18,600.	
12.	"	6.	7.	3,410.	
"	"	4.	2.	900.	
				"	
"	"	"	"	"	
				"	
"	"	3.	"	1,290.	
1.	"	3.	"	1,600.	
1.	"	3.	2.	1,500.	
5.	7.	4.	11.	1,820.	
15.	"	"	2.	260.	
1.	9.	"	74.	21.	53,100.
6.	7.	"	36.	19.	17,270.
3.	1.	"	18.	3.	4,920.
1.	"	"	1.	1.	800.
1.	"	"	3.	1.	330.
1.	"	"	1.	2.	550.
103.	"	"	225.	73.	140,720.

yesterday zu Franckenhaag

Laufende Nummer	Namen der Orte	Einwohner-Zahl: Männl. Geschl. Katholiken	Männl. Geschl. Juden	Männl. Geschl. Protestanten	Weibl. Geschl. Katholiken	Weibl. Geschl. Juden	Weibl. Geschl. Protestanten	Häuser-Zahl: Katholiken	Juden	Protestanten	Summe der Häuser	Summe der Feuerstätten
117.	Lenz	"	"	"	"	1.	"	"	"	"	"	"
118.	Letten	"	"	"	"	1.	"	"	"	"	"	"
119.	Lichtentanne	"	"	"	"	1.	2.	"	2.	3.	3.	3.
120.	Lochau	"	"	"	"	1.	"	"	"	"	"	"
121.	Lohe	"	"	"	1	"	4.	"	4.	6.	10.	10.
122.	Lossau	"	"	1	"	"	16.	"	16.	17.	33.	33.
123.	Spartenreuth	"	"	"	"	1.	2.	"	2.	3.	5.	5.
124.	Matzenberg	"	"	"	"	1.	"	"	"	"	"	"
125.	Melkendorf	"	"	1.	"	"	6.	"	6.	10.	16.	16.
126.	Meyersdorf	"	"	1.	"	"	27.	1	26.	21.	48.	48.
127.	Mermelenreuth	"	"	"	"	1.	3.	"	3.	4.	7.	7.
128.	Meyernberg	"	"	1.	"	"	26.	"	26.	14.	40.	40.
129.	Meyernreuth	"	"	"	1.	"	9.	"	9.	8.	17.	17.
130.	Mistelbach.	"	"	1.	"	"	63.	1.	64.	101.	165.	165.
131.	Mistelgau	"	"	1.	"	"	82.	1.	81.	108.	190.	190.
132.	Monplaisir	"	"	"	"	1.	1.	"	1	"	1.	1.
133.	Moorhügel	"	"	"	"	1	2.	"	2.	2.	4.	4.
134.	Norizreuth.	"	"	1	"	"	10.	"	10.	14.	24.	24.
135.	Nutzenreuth	"	"	"	1.	"	5.	"	5.	8.	13.	13.
136.	Ruthmansreuth	"	"	1.	"	"	11.	"	11.	12.	23.	23.
137.	Neuhaus	"	"	"	"	1	"	"	"	"	"	"
138.	Neuenplos.	"	"	1	"	"	5.	"	5.	8	13.	13.
	Latus. 6.	"	"	9.	3.	10.	276.	3.	273.	339.	615.	615.

2	3	2	3	"	"
	4	4	4	"	"
4	"	"	5.	390.	
4	"	"	"	"	
1	"	3.	3.	1,610.	
6	"	27.	"	8,470.	
1	"	3.	2.	880.	
"	"	"	"	"	
3	"	2.	11.	3,100.	
65	"	19.	24.	16,280.	
1	"	4.	3.	370.	
43	"	10.	7.	14,850.	
13	"	11.	3.	8,900.	
52	"	144.	"	26,390.	
99	"	105.	75.	44,000.	
103	1	"	"	600.	
"	"	"	4.	520.	
2	"	"	8.	16.	3,700.
11	2	"	"	11.	1460.
8	1	4	9.	13.	3,690.
12	"	"	"	"	"
8	"	"	11.	1.	3050.
8	91.	"	353.	176.	140,490.

Ostrau
Ausmittlung
Brand
Entschädigung

Anmerkungen.

zu Schlosse Schönbrunn zu Schlosse Schönbrunn

zu Schlosse Schönbrunn

zu Schlosse Schönbrunn

zu Schlosse Schönbrunn

zu Schlosse Schönbrunn

zu Schlosse Schönbrunn

zu Schlosse Schönbrunn

zu Schlosse Schönbrunn

Laufende Nummer	Namen der Ortschaften	Einwohner zahl					Die polizey zahl betreffend				
		Katholiken	Lutheraner	Reformirte	Juden	Einzelne Hausväter und Wittwen	Familien	Häuser und Feuerstellen	Wohnhäuser	Gemeinschaftliche Häuser und Magazine	Stallungen
139	Neunreuth	"	"	"	1.	"	3.	"	3.	3.	6
140	Neunkirchen	"	"	1.	"	"	36.	1.	35.	30.	66
141	Neustadtlein zum Stein	"	"	1.	"	"	33.	1.	32.	33.	65
142	Neumühl	"	"	"	"	1.	"	"	"	"	
143	Nöes	"	"	"	"	1.	2.	"	2.	4.	6
144	Obereonnersreuth	"	"	1.	"	"	9.	"	9.	21.	30
145	Oberpreuschwitz	"	"	1.	"	"	32.	"	32.	28.	60
146	Obernschreez	"	"	1.	"	"	9.	"	9.	16.	25
147	Obernsees	"	"	1.	"	"	81.	2.	79.	84.	163
148	Obernweiz	"	"	1.	"	"	26.	"	26.	18.	44
149	Oberzirkenflur	"	"	"	"	1.	1.	"	1.	"	1
150	Ohsenberg	"	"	"	"	1.	1.	"	1.	3.	4
151	Ohsenholz	"	"	"	"	1.	1.	"	"	"	
152	Ohmannsreuth	"	"	"	1.	"	6.	"	6.	5.	11
153	Pensenleithen	"	"	"	"	1.	2.	"	2.	"	2
154	Pittendorf	"	"	1.	"	"	23.	"	23.	40.	63
155	Pfaffenfleck	"	"	"	"	1.	1.	"	1.	1.	2
156	Pfirch	"	"	"	"	1.	2	"	2.	2.	4
157	Pittersdorf	"	"	1.	"	"	25.	"	25.	46.	67
158	Plantagenhaus	"	"	"	"	1.	"	"	"	"	
159	Plossen	"	"	1.	"	"	14.	"	14.	21.	35
160	Plossen	"	"	"	1.	"	13.	"	13.	10.	23
161	Poppenmühl	"	"	"	"	1.	1.	"	1.	4.	5
162	Poudremühl	"	"	"	"	1.	1.	"	1.	2.	3
	Latus 7.	"	"	10.	3.	17.	377.	4.	373.	403.	720

Laufende Nummer	Namen der Ort.	Einwohner sind —					An gebäuden sind vorhanden sind				
		Männl. Geschl.	Weibl. Geschl.	Jüdisch. Geschl.	Christl. Geschl.	Katholisch. Geschl.	Wohnhäuser	Scheunen und Stallungen	Mühlen	Wohnhäuser Scheunen und Stallungen	Gebäude überhaupt
163.	Fuchsloch	"	"	1.	"	"	15.	1.	14.	14.	30.
164.	Fuxenstein	"	"	1.	"	"	1.	"	1.	3.	4.
165.	Ramsenthal	"	"	1.	"	"	11.	"	11.	12.	23.
166.	Riedelsberg	"	"	"	"	1.	1.	"	1.	2.	3.
167.	Roedensdorf	"	"	"	1	"	7.	"	7.	13.	20.
168.	Roehrig	"	"	"	"	1.	1.	"	1.	"	1.
169.	Römerlithen	"	"	"	"	1.	1.	"	1.	"	1.
170.	Roth	"	"	"	"	1.	1.	"	1.	1.	2.
171.	Rothelbach	"	"	"	"	1.	1.	"	1.	1.	2.
172.	Rodersberg	"	"	"	1.	"	11.	"	11.	17.	28.
173.	Rosengarten	"	"	"	"	1.	2	"	2.	1.	3.
174.	Fahrmühl	"	"	"	"	1.	1.	"	1.	1.	2.
175.	Schamelberg	"	"	1.	"	"	17.	"	17.	7.	24.
176.	Schanz	"	"	"	"	1.	1.	"	1.	2.	3.
177.	Schlappach	"	"	"	"	1.	"	"	"	"	"
178.	Schlehenberg	"	"	"	"	1.	1.	"	1.	1.	2.
179.	Schlehenmühl	"	"	"	"	1.	1.	"	1.	2.	3.
180.	Schleifmühl	"	"	"	"	1.	1.	"	1.	1.	2
181.	Schmathenwehr	"	"	"	"	1.	1.	"	1.	1.	2
182.	Schnerlesmühl	"	"	"	"	1.	1.	"	1.	2.	3.
183.	Schobertsreuth	"	"	1.	"	"	6.	"	6.	8.	14.
184.	Seitenbach	"	"	1.	"	"	18.	"	18.	19.	37.
	Latus 8.	"	"	6.	2.	14.	160	1.	159.	168.	328

5.	"	25.	18.	15,810.		
3.	"	"	1.	100.		
9.	"	18.	15.	13,200.		
	"	3.	"	2,030.		
2.	"	19.	"	2,990.		
1.	"	1.	"	150.		
1.	"	"	"	1,500.		
	"	2.	"	130.		
1.	"	"	2.	140.		
14.	"	24.	"	1,120.		
4.	"	3.	"	400.		
1.	"	2.	"	350.		
15.	"	19.	"	3,820.		
1.	"	2.	"	330.		
	"	"	"			
	"	2.	"	100.		
1.	"	2.	"	380.		
1.	"	2.	"	380.		
1.	"	1.	"	400.		
1.	"	1.	"	380.		
1.	"	6.	8.	2,240.		
5.	"	3.	33.	8,590.		
136.	"	135.	137.	63,270.		

Laufende Nummer	Namen der Orte	Einwohner zusammen					Die gebäude zusammen befinden sich				
		Männlichen Geschlechts	Weiblichen Geschlechts	Katholischen Religion	Evangelischen Religion	Israeliten	Zusammen	Bewohnten	Unbewohnten	Zusammen	Scheuern Ställen Magazinen Backöfen Waschhäusern Brunnen Gebäuden
185.	Saulbix	"	"	1.	"	"	21.	"	21.	31.	52.
186.	Simelbuch	"	"	1.	"	"	12.	"	12.	15.	27.
187.	Sonnenleithen	"	"	"	"	1.	1.	"	1.	2.	3.
188.	Sorg bey Ullonplos	"	"	"	"	1.	2.	"	2.	3.	5.
189.	Sorg bey Mistelgau	"	"	"	"	1.	"	"	"	"	"
190.	Sorg bey Neukirchen	"	"	"	6.	1.	1.	"	1.	1.	2.
191.	Spaenfleck	"	1.	"	1.	"	4.	"	4.	5.	9.
192.	Steinmühl	"	"	"	"	1.	1.	"	1.	2.	3.
193.	Stein	"	"	"	"	1.	1.	"	1.	3.	4.
194.	Stein	"	"	1.	"	"	16.	1.	13.	22.	35.
195.	Storkhaus	"	"	"	"	1.	"	"	"	"	"
196.	Streit	"	"	"	1.	"	17.	"	17.	19.	36.
197.	Süsse Traenk	"	"	"	"	1.	"	"	"	"	"
198.	Sauberhof	"	"	"	"	1.	"	"	"	"	"
199.	Teufelsgraben	"	"	"	"	1.	1.	"	1.	1.	2.
200.	Tennich	"	"	"	"	1.	3.	"	3.	1.	4.
201.	Thalmühl	"	"	"	"	1.	1.	"	1.	1.	2.
202.	Theta	"	"	"	1.	"	8.	"	8.	15.	23.
203.	Thiergarten	"	"	"	1.	"	5.	"	5.	6.	11.
204.	Troebersdorf	"	"	1.	"	"	13.	"	13.	17.	30.
205.	Treffendorf	"	"	1.	"	"	32.	"	32.	41.	73.
206.	Truppach	"	"	1.	"	"	46.	"	46.	50.	96.
207.	Troschenreuth	"	"	1.	"	"	9.	"	9.	13.	22.
	Latus 9	"	"	7.	4.	12.	194.	1.	193.	248.	442.

Laufende Nummer	Namen der Orte	Einwohner zu Ende des Jahres					Verpflegung während des Jahres				
		Männl. Geschl.	Mannbare Knaben	Weibl. Geschl.	Schulpflichtige Kinder	Einzelne Höfe und Häuser	Personen	Pferde und Zugvieh	Kühe	Stück Hornvieh überhaupt	Schafe
208.	Unterconnerrauth	"	"	"	1.	1	9.	"	9.	26.	2
209.	Unterjoestein	"	"	"	"	1	1	"	"	"	"
210.	Unterobsang	"	"	1.	"	"	7.	"	7.	9.	16
211.	Unterpreuschwitz	"	"	"	1.	"	5.	"	5.	10.	15
212.	Unterschreetz	"	"	1.	"	"	26.	"	26.	19.	45
213.	Unterwaitz	"	"	"	1.	"	10.	"	10.	23.	33
214.	Unterzinthenflur	"	"	"	"	1.	3.	"	3.	4.	7
215.	Voitsreuth	"	"	"	1.	"	6.	"	6.	10.	16
216.	Völlhof	"	"	"	"	1.	5.	"	5.	6.	11
217.	Vorbachm	"	"	"	1.	"	5.	"	5.	5.	10
218.	Weiglathal	"	"	"	1.	"	6.	"	6.	9.	15
219.	Weikenrauth	"	"	"	1.	"	7.	"	7.	11.	18
220.	Wident	"	"	"	1.	"	6.	"	6.	4.	10
221.	Wiesen	"	"	"	"	1.	1.	"	1.	2	3
222.	Wolfsbach	"	"	"	1.	"	10.	"	10.	12.	22
223.	Wunau	"	"	"	"	1.	3.	"	3.	1.	4
224.	Wundersguth	"	"	"	"	1.	1.	"	1.	"	1
225.	Windhof	1	"	"	"	1.	2.	"	2.	2.	4
226.	Zehenmühl	"	"	"	"	1.	1.	"	1.	3.	4
227.	Zettlitz	"	"	1.	"	"	9.	"	9.	13.	22
	Latus: 10.	"	"	5.	9.	8.	122.	"	122.	165.	287

einen Theil zugeschrieben				Anmerkungen
	Ackerfläche	Wiesenfläche	Werth	
5.	"	13.	1.	53,450.
1.	"	"	"	"
3.	"	5.	8.	1,790.
8.	"	7.	"	3,150.
5.	"	20.	19.	10,280.
17.	"	10.	12.	4,960.
1.	"	3.	3.	600.
1.	"	5.	11.	1,730.
10.	"	6.	5.	2,130.
6.	"	6.	4.	2,800.
1.	"	5.	9.	2,830.
9.	"	"	5.	1,780.
7.	"	6.	11.	1,140.
2.	"	1.	"	410.
14.	"	11.	7.	4,350.
4.	"	4.	"	550.
1.	"	1.	"	1400.
2.	"	"	2.	260.
4.	"	4.	"	850.
5.	"	6.	11.	1180.
107.	"	113.	107.	55,870.

6 Hufen Rittergut

Laufende Nummer	Namen der Orte	Entfernung der Orte von einander in Meilen					Die Postämter, auf welche die Briefe adressirt werden müssen				
		Nach Norden	Nach Süden	Nach Osten	Nach Westen	Einfache Hofpost und Meilen					
	Lattwit										
1.		"	"	9.	4.	11.	256.	2.	254.	388.	6
"	2.	"	"	5.	9.	10.	238.	2.	236	264.	5
"	3.	"	"	6.	8.	10.	199.	1.	227	305.	5
"	4.	"	"	3.	6.	11.	167.	1.	169	195.	3
"	5.	"	"	3.	2.	11.	134.	1.	133.	197.	3
"	6.	"	"	9.	3.	10.	276.	3.	279.	339.	6
"	7.	"	"	10.	3.	11.	317.	4.	313.	403.	7
"	8.	"	"	6.	2.	14.	160.	1.	159	168.	3
"	9.	"	"	7.	4.	12.	194.	1.	193.	248.	4
"	10.	"	"	3.	9.	8.	122.	"	122.	163.	2
Summa		"	"	63	56.	114.	2083.	16.	2099.	2672	47

Baireuth
Königl

10.	1.	336.	217.	204,820.	
	"	219.	172.	156,250.	
	"	277.	225.	100,580	
	"	171.	138.	87,720.	
13.	"	225.	73.	140,720.	
14.	"	355.	176.	140,490.	
15.	2.	332.	260.	174,970.	
16.	"	135.	137.	63,270.	
16.	3.	196.	147.	131,580.	
17.	"	113.	187.	55,870.	
16.	6	2359.	1652.	1256,270.	

C. Septbr. 1812.

Verdorben

Lit. A.

Tabelle

über die sämmtlichen Orte

und

darin befindlichen Gebäude

im

Bezirk

des königlich baierischen

Landgerichts Pfarrberg I.

zu

Hemmelsdorf

Im Jahre 1852.

Laufende Nummer	Namen der Orte	Hierunter sind					Zu solchen sind hinzugekommen				
		Wüste	Wüste Stellen	Dörfer	Mühlen	Einöden und Wirthshäuser	Häuser mit Nummern	Neubauten und Anlagen	Wohn-Häuser	Scheuren oder Ställe, Magazine oder sonstige Gebäude	Summa aller Gebäude
I.	Albendorf	—	—	—	1.	—	37.	—	37.	40.	
II.	Amlingstadt										
	1.) Amlingstadt			1.		2.	45.	2.	45.	57.	
	2.) Rosdorf				1.		36.		36.	45.	
III.	Ballenheim			1.		2.	147.	2.	146.	83.	
IV.	Dreuschendorf				1.	1.	42.		42.	40.	
V.	Drosendorf			1.		1.	58.	1.	58.	52.	
VI.	Druegendorf			1.		1.	61.	1.	61.	70.	
VII.	Frankendorf				1.	2.	30.		30.	33.	
VIII.	Friesen				1.		32.		32.	42.	
IX.	Geisfeld			1.			59.	1.	59.	72.	
X.	Danzendorf			1.		2.	56.	1.	56.	44.	
XI.	Hirschfeld			1.		1.	111.	2.	111.	137.	
XII.	Hochstadt										
	1.) Hochstadt				1.		8.		8.	11.	
	2.) Hälberberg				1.		5.		5.	8.	
XIII.	Hallbergoldfeld				1.		30.		30.	30.	
XIV.	Hetzelhendorf				1.	1.	28.	1.	28.	35.	
XV.	Lindach				1.		16.		16.	24.	
XVI.	Litzendorf			1.		2.	74.	1.	74.	62.	
XVII.	Lohndorf			1.		1.	43.	2.	43.	54.	
XVIII.	Medensdorf				1.		20.		20.	21.	
XIX.	Melkendorf				1.	1.	49.		49.	39.	
XX.	Memmelsdorf										
	1.) Memelsdorf			1.		1.	82.	2.	81.	30.	
	2.) Fasanerie					1.	1.		1.	2.	
	3.) Seehof					1.	3.		3.	10.	
	4.) Schweizerey					1.	3.		3.	5.	
XXI.	Pistendorf										
	1.) Pistendorf			1.		1.	55.	2.	55.	69.	
	2.) Lessten				1.	1.	22.		22.	28.	
XXII.	Neuses				1.		37.		37.	30.	
XXIII.	Obernguß				1.		26.		26.	25.	
XXIV.	Seedeldorf				1.	1.	48.		48.	102.	
XXV.	Seigendorf				1.		41.		42.	61.	
XXVI.	Scheimelsdorf				1.		29.		29.	28.	
				11.	18.	25.	1312.	18.	1344.	1408.	24

Hinzu sind gerechnet				Summa der Bauplätze	Anmerkungen
mit					
Zinsen	Assignen	Assignaten	Thaler		
58.	— 4	— 4	19.	18270.	
70.	4	4	28.	12800.	
45.	4	4	36.	5310.	
194.	1.	4	116.	42630.	
34.	4	4	118.	10730.	
11.	4	4	100.	20130.	
52.	4	4	86.	24740.	
34.	4	4	29.	11930.	
66.	4	4	8.	7830.	
93.	4	4	39.	23830.	
46.	4	4	25.	24840.	
211.	4	4	9.	16330.	
6.	4	4	13.	1830.	
7.	4	4	6.	7600.	
22.	4	4	38.	9730.	
16.	4	4	18.	8630.	
13.	4	1.	26.	400.	
61.	1.	4	73.	20870.	
50.	4	4	54.	18180.	
38.	4	4	3.	3280.	
31.	4	4	54.	8110.	
134.	1.	4	1.	17230.	
3.	4	4	4	4	4	4
12.	1.	4	4	4	4
8.	4	4	4	4	4
28.	4	4	~~96.~~ 98.	18460.	
16.	4	4	34.	5210.	
21.	4	4	46.	6310.	
14.	4	4	44.	8450.	
110.	4	4	40.	12510.	
59.	4	4	44.	11570.	
34.	4	4	23.	5330.	
~~1707.~~ 1677.	14.	1.	1088.	443020.	Fehler

Laufende Nummer	Namen der Orte	Hinweisung sind					In welchen sind befindlich				
		Wüste	Wüste Stellen	Leerstellen	Brüche	Einöde Höfe und Mühlen	Häuser Nummern	Einsassen und Bezahlen	Wohn- Häuser	Scheunen oder Stadel, Magazine oder sonstige Gebäude.	Summe aller Gebäude
xxxvi.	Stockendorf	"	"	11.	18.	25.	1342.	18.	1344.	1408.	2752.
xxxvii.	Strullendorf	"	"	"	1.	"	34.	"	34.	25.	59.
	1. Strullendorf	"	"	1.	"	1.	108.	1.	108.	192.	300.
	2. Burghof	"	"	"	"	1.	1.	"	2.	2.	4.
	3. Steinleinshof	"	"	"	"	1.	1.	"	1.	1.	2.
	4. Hausenhaus	"	"	"	"	1.	1.	"	1.	1.	2.
xxxix.	Feuchatz	"	"	1.	"	"	36.	2.	36.	29.	65.
xxxx.	Fiesenhoechstadt	"	"	"	1.	"	28.	"	28.	30.	58.
xxxxi.	Fiesenpoetz	"	"	1.	"	"	33.	1.	33.	28.	61.
xxxxii.	Unterstuermig	"	"	"	1.	"	42.	"	42.	64.	106.
xxxxiii.	Weigelshofen	"	"	"	1.	1.	64.	"	64.	38.	102.
xxxxiv.	Wernsdorf	"	"	"	1.	2.	51.	"	46.	65.	111.
xxxxv.	Seegendorf	"	"	"	1.	1.	52.	"	52.	38.	90.
xxxxvi.	Weipertshof	"	"	"	"	1.	2.	"	2.	6.	8.
	Summa	"	"	14.	24.	34	1800.	22.	1798.	1950.	3748.

Hinnen fünf Jahren mit				Summa Entrichtung Baarschaft aller Einkünfte.	Anmerkungen
...gabe.	Dispensation	Dispensable	Haus		
1644.	4.	1.	1088.	443020.	Translatus
12.	"	"	47.	6770.	
301.	"	"	"	63400.	
19.	"	"	"	3300.	
7.	"	"	"	"	
5.	"	"	"	"	
2.	"	"	"	"	ist unter jenen Absolutionen zum Manualbuch beigelegt
1.	"	"	"	"	
2.	"	"	"	7730.	
2.	"	"	65.	7820.	
20.	"	"	98.	10000.	
14.	"	"	50.	6650.	
21.	"	"	85.	23720.	
68.	"	"	97.	15870.	
32.	"	"	79.	9370.	
14.	"	"	76.	"	ist bey mir Pfarrer dato Thann Dispensbrief beigelegt
8.	"	"	"	"	
2180.	4.	1.	1583.	599850.	

Manuale Thann 8. März 1813.

Louis Pfarrer Emmendinger
Lamberg.
Pfarrer.

Schaeffle
Pf.

Laufende Nummer	Namen der Parteien	Hinzukommende sind					Es fehlen sind beschädigt				
		Pächter	Mauth-pächter	Lohnfuhrleute	Mühlenbesitzer	Einzelne Häcker und Müller	Häuser Nummern	Einzelne Parzellen	Wege-Häuser	Scheunen ohne Wändel, Magazine oder sonstige Gebäude.	Ge

Lit. A.

Tabelle

über die sämtlichen Orte

und

darin befindlichen Gebäude

im

Bezirk

des königlich baierischen Landgerichts Bamberg 2.

~~(Polizey Commissariats ... Polizey Direction)~~

zu Bamberg.

N. N.

Im Jahre ~~1811~~ 1812.

Laufende Nummer	Namen der Orte.	Hinsichtlich sind					Zu Häuser und bauliche				
		Mühlen	Marktflecken	Posten	Meilen	Einöden Höfe und Mühlen	Häuser Nummern	Ställe und Remisen	Höfe Scheuern	Scheuern ohne Mühl Magazine ohne sonstige Gebäude	Summa aller Gebäu
	auf Sabbatical Jahr Pfarrung										
1	M.	1.					356	3.	350	150	505
	Summa										

lit. A.

Hiervon sind gedeckt				Ganze Assecuranz Summe	Anmerkungen
mit					
Ringalu	Assignate	Assignaten	Rest		
174	"	"	2.	fl. 14880	Assec. nach Schlüssel No XXIV
59	"	"	15	6300	" " Schmid Wz. Wesen im D. K.
5	"	"	"	600	" nach Prüfling No XXV
51	"	"	1.	6530	" " " "
108	"	"	"	23270	" " " "
26	"	"	1.	3480	Assec. nach Hammerdorf
53	"	"	"	13550	Assecurat.
93	"	"	"	17990	Assecurat.
109	"	"	"	34110	Assecurat.
3	"	"	"	500	Assec. nach Friedensdorf. N. XIX.
90	"	"	"	28360	Assecurat.
6	"	"	"	1450	Assec. nach Trabelsdorf No XXVII.
72	"	"	5	10930	nach Schmid und Gallmeisdorf Wz. Wesen im D. K.
79	"	"	"	6910	nach Bischofs No I.
23	"	"	"	4060	Assec. nach Neumarkt No XXX.
123	"	"	"	46040	Assecurat.
51	"	"	"	10590	Assec. nach Neumarkt. No XXX.
180	"	"	"	23480	" " " " "
4	"	"	"	3600	Assec. nach Regenwerf. No XXVI.
26	"	"	"	7200	" " " "
45.	"	"	"	4330	" " " "
152	"	"	"	52170	Assecurat.
12	"	"	"	1780	nach Waldsdorf. No XXXI
22	"	"	"	2520	Assec. nach Neumarkt No XXX.
73	"	"	"	23650	Assec. nach Regenwerf. No XXVI.
51	"	"	1.	6080	Assec. nach Landsh. Landgl. Gestadt im D. K.
1690	"	"	25	361300	
1822	"	"	11.	316650	
3512	"	"	36	677950	

1812.

Anhang II

240 fl. Einnahme

Laufende Nummer	Namen der Orte	Hinzukommen sind: Kirchen	Markt Flecken	Börsen	Theater	Einöden Höfe und Mühlen	In solchen sind befindlich: Häuser Nummern	Häusern und Hausnummern	Höfen Häuser	Scheunen ohne Wohnung Magazine oder sonstige Gebäude	Su
I	Bischberg										5
1.	Bischberg	"	"	1	"	"	107.	1.	107	70	3
2.	Rothhof	"	"	"	"	1	1.	"	1	2	
3	Weigelsdorf	"	"	"	1	"	18	"	18	12	6
II	Buch	"	"	"	1.	"	51	"	51	75	3
III	Zebring	"	"	"	1	"	15	"	16	17	
IV	Zellern.										5
1	Zellerhof	"	"	"	"	1.	2.	"	2	3	1
2.	Zellern	"	"	"	1	"	8.	"	8	3	1
3	Hartland	"	"	"	1	"	14	"	14	7	1
4	Kreuzschab	"	"	"	1	"	11.	"	11	6	8
V	Zeckendorf mit Mühle	"	"	"	1.	"	23	"	23	64	4
VI	Zeckendorf	"	"	"	1	"	22	"	22	12	
VII	Zeigendorf.										9
1	Zeigendorf	"	"	"	"	1	11.	"	11	8	2
2.	Kolmsdorf	"	"	"	1	"	26	"	26	16	1
VIII	Frensdorf	"	"	"	1	"	78	1	78	88	2
IX	Hauptstadt.										
1	Ebelbonshof	"	"	"	"	1.	1.	"	1.	1	2
2	Fischerhof	"	"	"	"	1	1	"	1.	1.	1
3.	Hauptstadt mit Ziegelhütte	"	"	1	"	"	52	1	52	48	1
X	Grosenbuchfeld.										
1.	Grosenbuchfeld.	"	"	"	1	"	15	"	15	26	8
2.	Kleinbuchfeld.	"	"	"	1	"	10	"	10	18	
XI	Herrnsdorf.										4
1.	Herrnsdorf.	"	"	1.	"	"	39	1.	39	64	6
2.	Tonnershof.	"	"	"	"	1	1	"	1	5	7
XII	Höfen mit Mühle.	"	"	1	"	"	27	1	27	39	3
XIII	Lisberg.	"	"	1	"	"	82	1	82	30	7
XIV	Mühlendorf.										8
1.	Mühlendorf	"	"	1	"	"	37	1.	37	29	5
2.	Peböflein.	"	"	"	1.	"	3	1	3	4	"
XV	Neubaus mit Weismühl	"	"	"	"	"	"	"	"	"	3
XVI	Neubaus.										2
1.	Neubaus.	"	"	"	1	"	5	"	5	8	
2	Pebadlos	"	"	"	1	"	6.	"	6	16	6
XVII	Obergreuth.										6
1.	Obergreuth	"	"	"	1	"	13	"	13	23	
2.	Untergreuth	"	"	"	1.	"	15	"	15	21	8
XVIII	Zettstadt.										
1	Zichenhof.	"	"	"	"	1.	2	"	2	6	7
2.	Zettstadt	"	"	1	"	"	72	1.	72	124	1
XIX	Zriesendorf.	"	"	1	"	"	46	1	46	24	
XX	Zeundorf.										6
1	Zeundorf.	"	"	1	"	"	64	1	64	61	2
2.	Zallershof	"	"	"	"	1	4	"	4	8	
		"	"	10	17	7	882	11	883	939	3

Hiervon sind geimpft				Summa Ostern 1821	Anmerkungen
mit					
Pocken	Ruhren	Fieberhaften	Ruhr		
178	"	"	"	7590	Pfarrort.
3	"	"	"		Hauet nach Lichtberg No I.
30	"	"	"	4900	" " " Lichtberg No I.
126	"	"	"	2725	Expandirt von der Pfarrei zu U.L.F. in Bamberg.
33	"	"	"	7300	Hauet nach Regnitzlos No XXVI.
5	"	"	"	300	" " Regnitzlos No XXVI.
11	"	"	"	710	" " " " "
21	"	"	"	1440	" " " " "
17	"	"	"	1750	" " " " "
87	"	"	"	7850	Pfarrt nach Pfluglach No XXIV.
34	"	"	"	10090	" " Walsdorf No XXXV.
19	"	"	"	3400	In Frol. nach Walsdorf No XXXV. In Kal. nach Hirschberg No XIII
42	"	"	"	10900	" nach Walsdorf No XXXV.
167	"	"	"	22690	Pfarrort.
2	"	"	"	1600	In Pfarrey Bamberg.
2	"	"	"	4000	Pfarrt nach Lichtberg No I.
101	"	"	"	22400	" " " " "
39	"	"	2.	3700	Pfarrt nach Pfaffendorf. Vorstadt im U.K.
26	"	"	2.	3630	" " " " " "
103	"	"	1.	14190	Pfarrort.
6	"	"	"	400	Pfarrt nach Hallerndorf No XI
67	"	"	"	10260	" nach Regnitzlos No XXVI.
113	"	"	"	19750	Pfarrort.
67	"	"	"	8060	Pfarrt nach Regnitzlos No XXVI.
8	"	"	"		" " " " "
"	"	"	"		Pfarrt nach zum König Landgericht Burgebrach.
13	"	"	"	1300	Pfarrt nach Pfalzdorf No XVIII.
22	"	"	"	1450	" " " " "
34	"	"	2.	2100	" nach Forndorf No VIII.
34	"	"	2.	3800	" " " " "
8	"	"	"	1000	" nach Pfalzdorf No XVIII.
197	"	"	"	21190	Pfarrort.
71	"	"	"	9480	Pfarrort.
124	"	"	2.	22450	Pfarrort.
12.	"	"	"	1380	nach Zeiskam No XX.
1822	"	"	11	316650	Postumbetrag

Pfarrkirche Pfalzdorf gehört zum Landamt Bamberg links d. Regnitz.

Laufende Nro.	Namen der Orte	Hinzu oder sind					Zusammen sind beisammen				
		Städte	Markt Flecken	Dörfer	Weiler	einöde Höfe und Mühlen	Häuser Nummern	Kirchen und Kapellen	Höfe Häuser	Scheunen oder Städel Magazine oder sonstige Gebäude	Summa
XXI	Löbersdorf mit Rochau	"	"	i	"	"	64	i	64	iii.	
XXII	Rothensand	"	"	"	i	"	26	"	26	48	
XXIII	Sasamsartg.										
1	Juliushof	"	"	"	i	"	5	"	5	"	
2	Köttmannsdorf	"	"	"	1	"	36	"	36	iG	
3	Sasamsartg.	"	"	"	1	"	95	"	95	i3	
XXIV	Neuschlaun.										
i	Ellersdorf	"	"	"	i.	"	i0	"	i0	i7	
2.	Neuschlaun	"	"	1.	"	"	22	1	22	30	
XXV	Peisling	"	"	i	"	"	34	1.	34	58	
XXVI	Regauratbmühlzugehörig	"	"	i	"	"	60	i	60	48	
XXVII	Trabelsdorf										
i.	Neumühle	"	"	"	"	i	i	"	i	2	
2.	Trabelsdorf	"	"	i	"	"	62	i	62	27	
3.	Triesenbach	"	"	"	"	i	2	"	2	4	
XXVIII	Trailsdorf	"	"	"	i	"	32	"	32	45	
XXIX	Trosdorf	"	"	"	i	"	42	"	42	37	
XXX	Trünnstadt.										
i	Mühlbrunn	"	"	"	i	"	i2	"	i2	ii.	
2.	Trünnstadt	"	"	i	"	"	82	i.	82	40	
XXXI	Tüttschengreuth	"	"	"	i	"	28	"	28	23	
XXXII	Mixelmühl Hohenmühl	"	"	i	"	"	99	i	99	80	
XXXIII	Unteraurach.										
i.	Knotenhof	"	"	"	"	i.	i	"	i	3	
2.	Unteraurach	"	"	"	i	"	i5	"	i6	i0	
XXXIV	Waisendorf mit	"	"	"	i	"	i8	"	i9	26	
XXXV	Walsdorf.										
i	Walsdorf mit Waschhaus	"	"	i	"	"	99 5	i	98 5	53	
2.	Zettelsdorf	"	"	"	i	"	i4	"	i3	7	
XXXVI	Weiher	"	"	"	i	"	i4	"	i3	9	
XXXVII	Wildenforg	"	"	"	i	"	44	"	43	30	
XXXVIII	Wingersdorf	"	"	"	i	"	20	"	2i	3i	
		"	"	8	i5	3	928	8	928	779	i7
	Ganze Seite i.	"	"	i0	i7	7.	882	ii.	883	939	i5
	Total Summa	"	"	i8	32	i0	i8i0	i9	i8ii	i7i8	35

Abgeschlossen am 2. Januar
Königliches Landg
Landrichter

Hiervon sind gepfändet				Einnahme Soll	Anmerkungen
mit				laufender Monat	
Thlr.	Sgr.	Pfg.	Rthlr.		
— —	53.	— —		40.000	Nota! Die Pfändungen vorjährige sind, sind solche unter den Anmerkungen summarisch anzusetzen. Die monatliche gilt von isolirt oder einzeln liegenden Pfleghäusern in so fern sie nicht mit einem Dorf, Marktflecken, Dorf oder Weiler ein Continuum bilden.

Gesehen

Landrichter.

8

Lit: t.

Tabelle

über die sämtlichen Orte

und

darin befindlichen Gebäude

im

Bezirk

der königlich baierischen

Landgericht

zu

Ilanz

Im Jahre 18 11/12

Hiervon sind gedruckt				Summe Usseen ganz Werth alter Exemplare	Anmerkungen
mit					
...ingeln	Reihen	Reihen	Neue		

Laufende Nummer	Namen der Dörfer und Plätze, wo Synagogen sind	Hinzu gehören					Zu welchen sind befindlich				
		Mühlen	Markt Flecken	Vorwerke	Ziegelhöfe	Einöden Höfe und Mühlen	Häuser Nummern	Familien und Haushaltungen	Wohnhäuser	Synagogen oder Bethäuser Magazine oder sonstige Gebäude	Summa
I	Altenbanz.										
1	Altenbanz	—	—	1	—	—	33	1 Haushaltung	33	30	63
2	Zeigelhütte	"	"	"	1	"	13	"	13	12	25
II	Burkau Forst.										
1	Burkau Forst	"	"	1	"	"	52	1 Haushaltung 1 Bagatelle	52	58	110
2	Forsthaus	"	"	1	1	3	5	"	5	5	10
3	Glashütte	"	"	"	"	1	1	"	1	1	2
4	Glasarbeiterhaus	"	"	"	"	1	2	"	2	2	4
5	Forsthaus	"	"	"	"	1	2	"	2	2	4
III	Lorenzstadt										
1	Lorenzstadt und Mühlhaus	"	"	1	"	"	77	1 Haushaltung	77	71	148
2	Obere Glasmühle	"	"	1	1	"	26	1 Bagatelle	26	25	51
IV	Grailz.										
1	Grailz	"	1	"	"	"	72	1 Haushaltung	72	40	112
2	Mühlenhäuser	"	"	"	1	"	22	"	22	28	50
3	Leinwand	"	"	"	1		18	"	18	18	36
V	Kleinhereth										
1	Kleinhereth	"	"	1	"	"	38	1 Haushaltung	38	42	80
2	Pechütte	"	"	"	1	"	20	"	20	19	39
3	Mühle	"	"	"	1	"	20	"	20	19	39
VI	Kosten										
1	Kosten	"	"	"	1	"	33	"	33	30	63
2	Eisenbrücke	"	"	"	1	"	21	"	21	17	38
VII	Sellenreuth										
1	Sellenreuth	"	"	"	1	"	37	1 Bagatelle	37	54	91
VIII	Mühlhelm										
1	Mühlhelm	"	"	1	"	"	86	1 Haushaltung	86	72	158
IX	Seidendorf										
1	Mühlhäuser	"	"	"	1	"	39	"	39	42	81
2	Mühlhof	"	"	"	1	"	2	"	2	2	4
3	Mühlhaus	"	"	"	1	"	33	"	33	25	58
	Latus	"	1	6	11	4	652	6 Haushaltungen 2 Bagatellen	652	606	1258

Hiervon sind gedruckt				Summe Assecuranz-Werth	Anmerkungen
mit					
Ziegeln	Schiefer	Asphalt	Rohr		
63	»	»	»	15,400.	Gebäude die mit 3 Ziegeln gedeckt sind, sind die Wände zugleich Brandmauern.
23	»	»	»	5,080.	
70	»	»	»	10,200	
10	»	»	»	»	
2	»	»	»	»	
1	»	»	»	»	
1	»	»	»	»	
142	»	»	Reihen 6	20,780.	
49	»	»	dieser 2	12,890.	
42	»	»	»	16,650.	
42	»	»	»	500.	
36	»	»	»	1,200.	
80	»	»	»	29,980.	
39	»	»	»	4,650.	
39	»	»	»	3,800.	
63	»	»	»	4,720.	
38	»	»	»	5,980.	
91	»	»	»	6,200.	
158	»	»	»	6,450.	
80	»	»	dieser 1	10,000.	
4	»	»	»		
58	»	»	»	16,820.	
249	»	»	9	171,400	

Laufende Nummer	Namen der Ortschaften	Hierunter sind					Zusammen sind befindlich				
		Kirchen	Markt Klöster	Vorwerke	Schäfereien	Gemeinde Höfe und Mühlen	Häuser Nummern	Einwohner und Hausgenossen	Pferde	Rinder oder Stück Vieh Magazine oder sonstige Gebäude	
X	Semonice										
1	Semonice	1	1		1		23		23	23	4
2	Semonitz				1		9		9	5	1
XI	Sedwitz										
1	Sedwitz				1		116	1 Bagall	116	42	16
XII	Schnei										
1	Schnei			1			117	1 Kirch 1 Bagall	117	68	13
XIII	Schwürbitz										
1	Schwürbitz				1		120		120	38	13
XIV	Stetten										
1	Stallaurey					1	1		1	2	
2	Stetten				1		24		24	23	3
3	Lieblaurey				1		16		16	17	33
XV	Weingarten										
1	Baus			1			5	1 Kirch	5	2	1
2	Baurey					1	1		1	1	2
3	Baufen					1	4		4	4	8
4	Weingarten				1		14		14	12	29
XVI	Wieden										
1	Wieden				1		16		16	16	31
2	Mardorf					1	2		3	2	5
3	Wiese			1			34	1 Kirch	34	34	68
XVII	Leuba										
1	Leuba		1				131	1 Kirch 2 Bagalle	131	68	19
	Transport		1	6	11	4	652	6 Kirch 2 Bagalle	652	606	125
	Summa		2	9	19	8	1289	10 Kirch 4 Bagalle	1289	963	236

Hiervon sind gedruckt				Thaler Thaler ganz Thaler alter Thaler	Anmerkungen
mit					
Dingalen	Silbergr.	Pfennige	Pfen.		
46.	1.	3	3	4,290.	
14.	3	3	3	2,150.	
134.	3	3	8 Pfen.	13,460.	
185.	3	3	3	41,810	
158.	3	3	3	6,440.	
3.	3	3	3	15,290.	
46.	1.	3	3		
33.	3	3	3	5,430.	
1.	6.	3	3	43,190.	
2.	3	3	3	3	
8.	3	3	3	8,900.	
29.	3	3	3	4,500.	
32.	3	3	3	2,860.	
5.	3	3	3	3	
66.	3	3	2 Pfen.	6,200.	
199.	3	3	3	22,450.	
1249.	3	3	9 Pfen.	171,400.	
2233.	7.	3	12 Pfen.	348,370.	
				32,050.	
				380,420.	

Diejenigen Bänke, welche mit Ordre Rückzahlung, Rückzahlung und Rückzahlung versehen sind, sind unter der Rubrik Observations

Summe von gezogenen Banco Bänken pro 18 11/12 wird

was sich begriffen, in dieser Tabelle aber nicht wird mit gefunden

Januar 1813.

Landschaftliche Deputation.

Vorgefunden in Abwesenheit des Herrn Landschaftsrath Baron Reider

Laufende Nummer	Namen der Orte	Hierunter sind					Insgemein sind befindlich				
		Städte	Markt Flecken	Dörfer	Weiler	einzelne Höfe und Mühlen	Häuser Nummern	Kirchen und Kapellen	Höfe Häuser	Scheunen oder Städel Magazine oder sonstige Gebäude	Summa

Hiervon sind pfändbar				Steuer Exekutionsgebühr	Anmerkungen
mit					
Eingang	Restanz	Restantz	Total		

Laufende No.	Namen der Orte	Hinzu gehören sind					Zu selben sind befindlich				
		Pfarr-	Markt- Flecken	Dörfer	Weiler	einzelne Höfe und Mühlen	Häuser Nro	Kirchen und Kapellen	Schulen Häuser	Rathhäuser oder Rüdel Magazine oder sonstige Gebäude	Su

Lit: t.

Tabelle

über die sämtlichen Orte

und

darin befindlichen Gebäude

im

Bezirk

der königlich baierischen

Landgerichts

zu

Burgebrach im Mainkreise

Im Jahre 18ii/12

Laufende Nummer	Namen der Orte	Synagogen und Bethäuser					Zu welchen sind bestimmt				
		Filialen	Mutter-Filialen	Vorsänger	Schulen	Jüdische Hospitäler und Asyle	Familien / Personen	Pfründen und Bezahlung	Lehrer	Kinder über 6 Jahre / Knaben / Mädchen	Summe der Orte
I.	Steuer Distrikt Aschbach.										
	1. Aschbach	"	1	"	"	"	78	1	78	51.	1
	2. Bingen	"	"	1	"	"	14	1	14	11	1
II.	Steuer-Distr. Amphorbach										
	1. Amphorbach	"	"	1	"	"	51	1	51	59	1
	2. Dirlandorf	"	"	"	1	"	12	"	11	9	1
	3. Kirchendorf	"	"	"	1	"	10	"	10	11	1
III	Str. D. Birkach										
	1. Altdorf	"	"	"	1	"	21	"	21	20	1
	2. Lindach	"	"	"	1	"	19	"	18	18	1
	3. Hundshof	"	"	"	"	1	2	"	2	1	
	4. Thonau	"	"	"	1	"	34	"	33	28	1
IV.	St. D. Buch										
	1. Lauf	"	"	"	1	"	11	"	15	18	1
	2. Hof	"	"	"	1	"	5	"	6	14	1
	3. Winkelhof	"	"	"	"	1	1	"	1	1	
V.	Str. D. Burgebrach										
	1. Burgebrach	"	1	"	"	"	126	1	144	99	1
	2. Klingenhof	"	"	"	1	"	6	"	6	5	1
	3. Eschenhof	"	"	"	"	1	2	"	2	2	1
VI.	St. D. Burgwindheim										
	Burgwindheim	"	"	1	"	"	53	2	50	68	1
VII	St. D. Dippach										
	1. Dippach	"	"	1	"	"	19	1	18	14	1
	2. Hoppenhof	"	"	"	1	"	28	"	28	10	1
VIII	St. D. Ebersbrunn										
	Ebersbrunn	"	"	1	"	"	28	1	28	21	1
IX.	St. D. Ebrach										
	Ebrach	"	1	"	"	"	82	1	31	16	48
		"	3	5	9.	3	558	9.	564	477	105

Hiervon sind gedruckt				Steuer Ertrag Anschlag	Anmerkungen
mit					
Zinsgulden	Kreuzern	Pfennigen	Theil		
129	1	"	"	39,910.	
26	"	"	4	3,150.	
109	"	"	4	11670.	Die Häuserdistrikte No. IV, VI, VIII, IX. XI. XIII, XIV, XVII, XVIII, XIX. XXIV. XXV, XXX, XXXI, gehören zum Landamt Ebrach mit Ausnahme einiger in Beilagen der Königl. Landgerichts Ebrach benannten Häuser; die übrigen Häuserdistrikte aber gehören zum Königlichen Landamt Burgebrach.
20	"	"	"	700.	
21	"	"	4	200.	
40	"	"	1	2890.	
35	"	"	1	1990.	
6	"	"	"	1200.	Burgebrach begreift die Gemeinden und Ortschaften Burgebrach mit der filial Gemeinde Burgebrach mit den Häuserdistrikten No 2, 5, 7, 12, 16, Hausnr. dem filialamte gehört, und gehört zur Ortschaft Burgwindheim hinsichtlich dem Distrikt No. 20, 21; dann Distrikt No 22 die Orte 2, u. 4; Ortschaft Distrikt 27, 29, und 32.
60	"	"	1	3660.	
33	"	"	"	1580.	
19	"	"	1	2930.	
2	"	"	"		
244	"	"	"	39,390.	Burgwindheim mit dem Häuserdistrikt No 17, 18, 30, 31, u. 25.
14	"	"	"		Ebrach mit der filialamt gehörigen Gemeinden No 4, 9, 14; dann die dem Distr. No 24 der Ort, 2.
4	"	"	"		Großbirkach mit dem Häuserdistrikt No 13; dann Haus Distr. No 8.
118	2	"	"	36,700.	Schönbrunn mit der filialortschaften gehörigen Gemeinden No 15. 24, 28, und 35.
33	"	"	"	2,010.	Aschbach mit dem Steuerdist. No I, dann dem Häuserdistr. No 34 der Ort 1.
38	"	"	"	6,000	
48	"	"	2	8,680.	Die übrigen und sämtlich übrigen Ortschaften, und zwar zur Ortschaft Kreuschwind im Landbezirk der Distrikt XVII; zur Ortschaft Reuweiler im Landbezirk der Distr. No XI; zur Ortschaft Lisbarg der Ort Rauhansen, zur Ortschaft Leonhardt der Distr. No III; zur Ortschaft Prölsdorf dem Haus Häuserdistr. No XXXI der Ort 1, zur Ortschaft Pfaffenpfeld der Häuserdistrikt No. 2 u. 5 und XXXIII, dann auch
46	2.	"	"	19,830.	
1042	5	"	6.	185790.	

Laufende Nummer	Namen der Orte	Hinzu sind					Hinweg sind				
		Kirchen	Markt Flecken	Häuser	Ställe	Einöde Höfe und Mühlen	Häuser Nummer	Häuser und Hinzellen	Ställe	Scheunen oder Magazine oder sonstige Gebäude	St
X.	Kr. D. Eckersbach	"	3	5	9.	3	558.	9.	564.	477.	10
—	1. Eckersbach	"	"	"	"	1	3	"	3	2	
—	2. Eckersbach	"	"	1	"	"	24	1	24	19	1
—	3. Oberwiesenthal	"	"	"	1	"	5	"	5	3	
—	4. Unterwiesenthal	"	"	"	1	"	10	"	10	6	1
XI.	K. D. Fürstenau										
—	1. Fürstenau	"	"	"	1	"	13	"	13	10	2
—	2. Fürstenau	"	"	1	"	"	24	1	23	29	3
—	3. Neudorf	"	"	"	1	"	9	"	9	8	
XII.	Kr. D. Grasmansdorf										
—	1. Feldhof	"	"	"	"	1	2	"	2	6	
—	2. Grasmansdorf	"	"	1	"	"	25	1	25	9	2
XIII.	K. D. Grossbirkach										
—	1. Grossbirkach	"	"	1	"	"	18	1	18	14	3
—	2. Kleinbirkach	"	"	"	1	"	7	"	7	7	1
XIV.	K. D. Grossgresingen										
—	1. Grossgresingen	"	"	1	"	"	18	1	51	32	8
—	2. Kleingresingen	"	"	"	1	"	9	"	11	12	2
XV.	K. D. Grub										
—	1. Grubhof	"	"	"	1	"	14	"	14	3	
—	2. Grub	"	"	"	1	"	27	"	12	11	"
XVI.	K. D. Herrnsdorf										
—	1. Lichtenberg	"	"	"	1	"	16		16	9	"
—	2. Hermannsdorf	"	"	1	"	"	23	1	23	19	4
—	3. Rothig	"	"	"	1	"	24	"	24	22	4
XVII.	K. D. Hinenau										
—	Hinenau	"	"	"	1	"	14	1	14	10	"
XVIII.	K. D. Kappel										
—	Kappel	"	"	"	1	"	13	"	11	20	"
XIX.	K. D. Lappwind										
—	1. Abthaim	"	"	"	"	1	1	"	1	1	"
—	2. Lappwind	"	"	"	1	"	35	"	32	20	"
			5	11	22	6	922.	15.	915.	749.	10

Hinzu Einschnitt				Neuer Ansatz	Anmerkungen.
	mit				
Hinzu	Schilling	Pfennig	Theil		
1042	5	"	6	185,790.	Uebertrag
5	"	"	"		Zum Hauptsatz: No XXXII der Art. No 2; zur Forstorf, Würzburg, Hannig Unterlosenbach über Laut Theilbuch No XXII der Art no 1; zum Forst Weg: zusammt zum Hauptsatz No XXII zum Theilort No 3.
44	"	"	3	7,700.	
8	"	"	"		
16	"	"	"	900.	
23	"	"	3	1.640.	
48	"	"	5	15,800	
17	"	"	"	950.	
8	"	"	"	2,450.	
35	"	"	"	8,850	
28	"	"	5	8.610	
12	"	"	1	1,060	
82	"	"	2	12,380	
23	"	"	"	3,550	
1	"	"	"		
23	"	"	"		
25	"	"	"	850.	
43	"	"	"	12,560.	
46	"	"	"	8650.	
25	"	"	"	1,800.	
31	"	"	"	4,680.	
2	"	"	"		
57	"	"	"	15,250	
1654	5	"	20.	293370.	

Laufende Nummer	Namen der Orte	Hinzukommende sind: Mühlen	Märkte Flecken	Vorwerke	Schäfereien	einzelne Höfe und Mühlen	Zusammen sind befindlich: Häuser Nro. Nummern	Feuerstellen und Haushaltungen	Ackerhöfe Häuser	Scheunen ohne Wirthschafts Magazine oder sonstige Gebäude	Summe aller Ortschaften
		"	3.	11.	22.	6.	922.	13.	915.	719.	16.
IX.	St. Mönchsambach										
—	1. Mönchsambach	"	"	"	6	"	17	"	17	16	2.
—	2. Rothebach	"	"	"	1	"	17	"	18	17	2.
XI.	St. Schwarzenbach										
—	1. Schwarzenbach	"	"	"	1	"	21	"	21	17	2.
—	2. Unterschwarzenbach	"	"	"	1	"	15	"	15	13	2.
XII.	St. Forst										
—	1. Forst	"	"	"	1	"	30	"	30	26	4.
	2. Kirchenmühle	"	"	1	"	"	7	1	7	6	1.
—	3. Obermühle	"	"	1	"	"	37	1	37	35	2.
—	4. Hampelsmühle	"	"	"	1	"	12.	"	12	11	1.
XIII.	St. Reichmannsdorf										
—	Reichmannsdorf	"	"	1	"	2	80	1	80	30	11.
XVI.	St. Ickmarch										
—	1 Ickmarch	"	"	1	"	"	19	1	18	15	3.
—	2 Forsthaus	"	"	"	1	"	13	"	13	19	2.
XV.	St. Strappach										
—	Strappach	"	"	"	1	"	12.	"	12.	10	2.
XIV.	St. Schönbronn										
—	1. Schönbronn	"	"	"	1	"	12.	"	12	12	2.
—	2. Häuselmühle	"	"	1	"	"	52.	1	52.	42	3.
XVII.	St. Leinsdorf										
—	Leinsdorf	"	"	"	1	"	21	"	21	16	3.
XVI.	St. Stappenbach										
—	Stappenbach	"	"	1	"	"	36.	1	36	66	10.
XIX.	St. Unterneuses										
—	Unterneuses	"	"	1	"	"	25	1	25	12	3.
XII.	St. Unterleinach										
—	1. Mittelleinach	"	"	"	1	"	17	"	14	18	3.
—	2. Hemmleinach	"	"	"	1	"	9	"	8	8	1.
—	3. Unterleinach	"	"	"	1	"	23	"	23	26.	4.
XXI.	St. Unterweiler										
—	1. Ebersdorf	"	"	"	1	"	11	"	11	14	2.
—	2. Kleinweiler	"	"	"	1	"	8	"	8	10	1.
—	3. Unterweiler	"	"	"	1	"	11	"	11	16	2.
		"	3	18	38	8	1427	22.	1416.	1232	26.

Hiervon sind versichert				Feuer-Assecuranz-Anschlag alter Gebäude	Anmerkungen
mit					
Einzeln	Doppelter	Dreifacher	Vierfacher		
1654.	5.	—	20.	293340	
33	"	"	"	1100.	
35	"	"	"	3430.	
38	"	"	"	5790.	
28	"	"	"	1050.	
56	"	"	"	4270	
14	"	"	"	420	
73	"	"	"	8540.	
23	"	"	"	530.	
111	"	"	"	27920.	
34	"	"	"	7900.	
32	"	"	"	8300.	
22	"	"	"	4770.	
24	"	"	"	720.	
95	"	"	"	13090.	
37	"	"	"	4040.	
103	"	"	"	5200	
68	"	"	"	9910.	
30	"	"	"	4980.	
16	"	"	"	150.	
49	"	"	"	150.	
25	"	"	"	650.	
18	"	"	"	550.	
27	"	"	"	150.	
645	5	"	20.	328490.	Latus

Laufende Nro.	Namen der Orte	Hinzu gehören sind					Zu solchen sind befindlich				
		Mühlen	Markt Flecken	Wüsten	Wüsten	Einöde Höfe und Hütten	Häuser Nummern	Ställe und Nebengebäude	Wohn Häuser	Scheunen oder Nebengebäude Magazine oder sonstige Gebäude	
		—	3	18	38	8	1427.	22.	1416.	1232.	24
XXVI.	A. D. Vollmarsch.										
—	1 Dorf	"	"	"	1	"	6	"	6	5	1
—	2. Häuser	"	"	"	1	"	8	"	8	4	1
—	3. Häuserhof	"	"	"	1	"	6	"	6	6	1
—	4 Häuser	"	"	"	1	"	6	"	6	4	1
XXVII.	A. D. Hellmannsdorf										
—	1. Hofschaft	"	"	"		1	1	"	1	"	1
—	2. Halbwbäuer	"	"	"	1	"	22	"	22	18	4
—	3. Halbmüllerhof	"	"	"	1	"	27	"	29	22	5
XXVII.	A. D. Hegebusch										
—	1 Häuserbäuer	"	"	"	1	"	18	"	18	14	3
—	2. Häuslerhäuser	"	"	"	1	"	10.	"	10.	11.	2
	Summa	=	3.	18.	46	7	1531.	22.	1522	1322	284
—	1. Dorfhof.	"	"	"	"	1	1	"	1	1	2
—	2. Häuserhof	"	"	"	1	"	15.	"	19.	14.	32.
—	3 Häuserhof	"	"	"	1	"	22.	"	20.	36.	53.
—	4. Hofhof	"	"	"	"	1	"	"	2.	2	4
	5. Häuserhof	"	"	"	1		24.	"	24.	13.	37
	Summa Rasch	=	3	18	46	7	1531	22	1522	1322	284
		—	3	18	47	7	1555	22.	1546	1335.	287

Hiervon sind zu drücken				Rest-Lose zum Ausruf kommen	Anmerkungen
mit					
Tausend	Hundert	Thaler	Loos	Thaler	
2045.	5.	—	20.	328490.	
11	"	"	"	1010.	
15.	"	"	"	380.	
12	"	"	"	2011	
13	"	"	"	150.	
1	"	"	"	3260.	
40	"	"	"	7040	
31	"	"	"		
32	"	"	"	3950.	
21.	"	"	"	2800	
2841.	5.	"	20	349090.	
2	"	"	"	—	Da Lit. Orte Nro. 1 2 3 u 4 von dem Königlichen Stadtgerichte in Berlin bereits über den Gehalt der Pfandbriefe à 18 1/2 rtl. ausgefertigt worden, so können diese Orte in dem in Rede stehenden Tabellen Extract in Ansatz, und in den Pfandbriefen à Orte nur auf den Betrag der Pfandbriefe à Orte gesetzt.
33.	"	"	"	—	
58.	"	"	"	—	
4	"	"	"	—	
31	"	"	"	2860.	
2841	5	"	20.	349090	
2878	5	"	20.	351950.	Summa totalis

Burgebrach am 20 Januar 1813
Königs Landgericht
F. Böhner Dr.

Conto Korrespondent

Lit: t.

Tabelle

über die sämtlichen Orte

und

darin befindlichen Gebäude

im

Bezirk

der königlich baierischen

Landgerichts

zu

Cutzenbach

Im Jahre 18 11/12.

Hiervon sind gedeckt				Kaum Usecu ranz Werth	Anmerkungen
mit					
Ziegeln	Schiefer	Schindeln	Rohr		

Laufende Nummer	Namen der Orte	Hinunter sind: Mühle	Markt Flecken	Häuser	Weiler	Einöde Höfe und Mühlen	Zusammen sind befindlich: Häuser Nummern	Häuser und Hausnummern	Höfe Häuser	Scheunen oder Stadel Magazine oder sonstige Gebäude	Summa aller Gebäude
	I. Brücklein.										
1.	Brücklein	"	"	"	1.	"	13.	"	12.	9.	21
2.	Gedenkthal	"	"	"	"	1.	1.	"	1.	1.	2
3.	Hermannsreuth	"	"	"	1.	"	28.	"	23.	13.	36
4.	Lech	"	"	"	1.	"	2.	"	4.	2.	6
5.	Lehe vorne	"	"	"	"	1.	1.	"	1.	1.	2
6.	Lehe hinte	"	"	"	"	1.	1.	"	1.	1.	2
7.	Neuenreuth	"	"	"	1.	1.	18.	"	18.	11.	29
8.	Schwingen.	"	"	"	1.	"	14.	"	12.	11.	23
	II. Burghaig										
1.	Burghaig	"	"	"	1.	1.	57.	"	57.	47.	104
2.	Pleyerf mit Einöden	"	"	"	1.	1.	31.	"	31.	28.	59
3.	Eismannsberg	"	"	"	1.	"	21.	"	22.	18.	40
4.	Hirschhof	"	"	"	"	1.	1.	"	1.	"	1
5.	Seidenhof	"	"	"	1.	"	13.	"	13.	10.	23
6.	Thumbeck	"	"	"	1.	"	2.	"	2.	2.	4
7.	Weinfriede	"	"	"	1.	"	2.	"	2.	2.	4
	III. Culmbach										
1.	Culmbach incl.	1.			2.	8.	479.	3.	476.	173.	652
2.	Lärchenbühl										
3.	Rehberg.										
4.	Weidenhof.										
	IV. Dändorf.										
1.	Dändorf	"	"	"	1.	1.	47.	"	46.	28.	74
2.	Hämisberg.	"	"	"	"	"	1.	"	1.	1.	2
3.	Fröschenbach	"	"	"	1.	"	2.	"	2.	2.	4
4.	Schmidsdorf.	"	"	"	1.	"	9.	"	9.	9.	18
5.	Tüllahon.	"	"	1.	"	"	34.	1.	34.	26.	61
6.	Ulmstein	"	"	"	1.	"	22.	"	21.	3.	24
7.	Wainhöfen.	"	"	"	1.	"	5.	"	5.	3.	8
		1	"	1.	18.	16.	806.	4.	794.	402	1200

Hinaus sind geschafft				Summa der Abtheilungen Mahlgänge	Anmerkungen
mit					
Mahlgänge	Schneidmühlen	Schälmühlen	Werk		
6.	"	"	15.	7800.	
"	"	"	2.	700.	
8	"	"	23.	9950.	
2.	"	"	4.	3100.	
"	"	"	2.	600.	
"	"	"	2.	700.	
12.	"	"	17.	8400.	Eine Maschmühle mit 2. Gängen.
19.	"	"	4.	7100.	
101.	"	"	3.	22625.	Eine Maschmühle mit 3. Gängen.
30.	"	3.	"	3375.	Eine Maschmühle mit 2. Gängen
30.	"	4.	"	8400.	
1.	"	"	"	200.	
17.	"	"	6.	4800.	
3.	"	"	1.	700.	
5.	"	"	"	1900.	
511.	7.	96.	8.		1.) Schneidmühle mit 3. Mass. 1. Schneidg. 1. Gang. 2.) Schneidmühle mit 3. Mass. 1. Schneidg. 1. Gang 3.) Schneidmühle mit 5. Mass. 1. Schneidgang 4.) Schneidmühle mit 5. Mass. 1. Gang 5.) [illegible] mit 3. Mass. 1. Schneidgang. 6.) Die Schneidmühle mit 1. Gang. 7.) Die Schneidmühle mit 1. Gang.
71.	"	"	3.	8650.	Eine Maschmühle mit 2. Gängen p. Nürnberg. Patrimonial Gericht.
1.	"	"	1.	300.	
4.	"	"	"	400.	
15.	"	"	3.	2900.	p. d. Eichstädt. Patrimonial Gericht.
57.	"	2.	2.	11050.	
24.	"	"	"	4500.	p. v. Nürnberg. Patrimonial Gericht;
5.	"	"	3.	1250.	
884	7.	105	104.		

Laufende Nummer	Namen der Orte	Hinweisung sind					In welchen sind befindlich				
		Kirchen	Mauth-Stellen	Försten	Meiereien	einzelne Häuser und Mühlen	Häusern Nummern	Einsassen und Bürgerrechten	Wasser-Häusern	Scheunen Städel, Magazinen oder sonstigen Gebäuden.	Summe aller Gebäude
	IV. Gesmannsreuth										
1.	Buch	"	"	"	1.	"	10.	"	10.	17.	27.
2.	Gesmannsreuth	"	"	"	1.	"	14.	"	13.	12.	25.
3.	Neschau	"	"	"	1.	1.	4.	"	4.	5.	9.
4.	Goesmannsreuth	"	"	"	1.	"	6.	"	6.	7.	13.
5.	Leuchau	"	"	"	1.	3.	24.	"	22.	13.	35.
6.	Oberwölz	"	"	"	1.	"	10.	"	10.	10.	20.
7.	Pöse	"	"	"	1.	1.	12.	"	12.	9.	21.
8.	Unterwölzergen	"	"	"	"	1.	1.	"	"	"	"
9.	Unterwölz	"	"	"	1.	1.	6.	"	6.	5.	11.
10.	Wölz	"	"	"	1.	"	10.	"	10.	10.	20.
	V. Harsdorf										
1.	Altenreuth	"	"	"	1.	"	3.	"	3.	2.	5.
2.	Brauner	"	"	"	"	1.	1.	"	1.	"	1.
3.	Hedersreuth	"	"	"	1.	"	4.	"	4.	6.	10.
4.	Harsdorf	"	"	1.	"	"	31.	1.	29.	36.	66.
5.	Holzlucken	"	"	"	"	1.	1.	"	1.	1.	2.
6.	Hutschlach	"	"	"	1.	"	3.	"	3.	1.	4.
7.	Lettenhof	"	"	"	1.	"	2.	"	2.	1.	3.
8.	Oberlaitsch	"	"	"	1.	"	7.	"	7.	5.	12.
9.	Oberau	"	"	"	"	1.	1.	"	1.	"	1.
10.	Ritterhütten	"	"	"	"	1.	1.	"	1.	2.	3.
11.	Sandreuth	"	"	"	1.	"	12.	"	12.	10.	22.
12.	Unitz	"	"	"	"	1.	1.	"	1.	"	1.
13.	Unterloh	"	"	"	"	1.	1.	"	1.	"	1.
14.	Zetmaisel	"	"	"	1.	"	10.	"	10.	5.	15.
	VI. Hegnabrunn										
1.	Brandhaus	"	"	"	"	1.	1.	"	1.	"	1.
2.	Eibenhöh	"	"	"	1.	1.	2.	"	2.	1.	3.
3.	Hegnabrunn	"	"	"	1.	"	49.	"	49.	31.	80.
4.	Hausmannhof	"	"	"	1.	"	55.	"	53.	33.	86.
5.	Kirchgarnreuth	"	"	"	1.	"	3.	"	3.	4.	7.
6.	Reuthlashof	"	"	"	1.	"	2.	"	2.	1.	3.
7.	Rothhaus	"	"	"	"	1.	1.	"	1.	"	1.
8.	Sausen	"	"	"	1.	"	4.	"	4.	3.	7.
9.	See	"	"	"	1.	"	19.	"	18.	27.	45.
10.	Schloesmen	"	"	"	1.		24.	"	23.	14.	37.
11.	Unterhegnabrunn	"	"	"	"	1.	1.	"	1.	1.	2.
		"	"	1.	34.	17.	330.	1.	338.	226.	565

Hinaus sind genommen				Summa Ausdehnung Wand alles Gebäudes.	Anmerkungen
mit					
Zimmer	Küchen	Kabinette	Alkoven		
8	"	"	19.	6250.	
25.	"	"	"	5500.	
8.	"	"	1.	3050.	Eine Wasch- und Schneidmühle mit 3. Gängen.
10.	"	"	3.	3550.	
29.	"	"	6.	9050.	Leuchau hat 2. Kirchhöfe, den Holzhügel und Steinhaus. Die Mühle hat 1. Mahlgang. Auf jedem Hof eine Herrschaft.
12.	"	1	7.	5175.	
12.	"	"	9.	5300.	Die hinzugehörige Kirch hat das Bauernhaus.
"	"	"	"	" " "	Gehört zu Buch.
10.	"	"	1.	3050.	Eine Waschmühle mit 2. Gängen.
17.	"	"	9.	3000.	
"	"	3.	2½	950.	
"	"	1/2.	1/2.	300.	
3.	"	1.	6.	2250.	
14.	1.	20.	31.	18950.	Eine Kirche mit Pfarrhof und 1 Wirtshaus.
"	"	1.	1.	200.	
"	"	2.	"	600.	
1.	"	1.	1.	700.	
3.	"	5.	4.	3050.	
"	"	1.	"	200.	
1.	"	1.	1.	800.	
4.	"	10.	8.	6350.	
½.	"	½.	"	200.	
½.	"	"	½.	100.	
2.	"	6.	7.	5100.	
"	"	"	1.	200.	
1.	"	1.	1.		Eine Waschmühle mit 2. Gängen
21.	"	"	59.	12750.	
21.	"	"	64.	14550.	
5.	"	"	2.	1450.	
1.	"	"	2.	700.	
1.	"	"	"	250.	
3½.	"	"	3½.	1500.	
21.	"	"	24.	7010.	
21.	"	"	16.	8000.	
3.	"	"	2.	700.	
200½	1.	54	240½.		

Laufende Nummer	Namen der Orte	Hinsichtlich sind					In solchen sind befindlich				
		Häuser	Haushaltungen	Häuslern	Mühlen	sonstige Häuser und Mühlen	Häuser mit Nummern	Häuser ohne Nummern	Wohn- Häuser	Scheunen und Stadel Magazine oder sonstige Gebäude	Zu
	VIII. Hutschdorf										
1.	Hutschdorf	"	"	"	"	1.	1.	"	1.	2.	
2.	[illegible]	"	"	"	"	1.	1.	"	"	"	
3.	[illegible]	"	"	"	1.	"	2.	"	2.	2.	
4.	[illegible]	"	"	1.	"	1.	35.	1.	37.	25.	
5.	[illegible]	"	"	"	"	1.	1.	"	1.	1.	
6.	[illegible]	"	"	"	1.	"	12.	"	12.	8.	
7.	Lanzenreuth	"	"	"	1.	"	11.	"	11.	6.	
8.	Langenstadt, mit	"	"	1.	"	1.	39.	1.	36.	22.	
9.	[illegible]	"	"	"	"	1.	1.	"	"	"	
10.	[illegible]	"	"	"	1.	1.	10.	"	10.	4.	
11.	Rothlesreuth.	"	"	"	1.		11.	"	11.	11.	
	IX. Katschenreuth										
1.	[illegible]	"	1	"	1.	"	3.	"	2.	2.	
2.	[illegible]	"	"	"	1.	"	2.	"	2.	1.	
3.	[illegible]	"	"	"	1.	"	19.	"	15.	12.	
4.	Grünbaum	"	"	"	1.	"	2.	"	2.	1.	
5.	[illegible]	"	"	"	1.	"	6.	"	6.	4.	
6.	Hitzmain.	"	"	"	1.	"	5.	"	5.	4.	
7.	[illegible]	"	"	"	1.	"	21.	"	21.	13.	
8.	[illegible]	"	"	"	1.	"	23.	"	23.	16.	
9.	[illegible]	"	"	"	1.	"	5.	"	5.	2.	
	X. Hauenhorf.										
1.	Aichig	"	"	"	1.		10.	"	10.	8.	
2.	[illegible]	"	"	"	1.		10.	"	10.	21.	
3.	[illegible]	"	"	"	1.		2.	"	2.	2.	
4.	[illegible]	"	"	"	"	1.	2.	"	1.	1.	
5.	[illegible]	"	"	"	1.	1.	3.	"	3.	1.	
6.	[illegible] Grundmühl, Grundhaus und Veretianischen Stadel	"	"	"	1.	3.	20.	"	20.	13.	
7.	Hauenhorf	"	"	"	1.	"	30.	"	30.	19.	
8.	[illegible]	"	"	"	1.	"	4.	"	3.	1.	
9.	Oberndorf.	"	"	"	1.	"	3.	"	3.	3.	
10.	Oberpurbach.	"	"	"	1.	"	6.	"	6.	6.	
11.	[illegible]	"	"	"	1.	"	13.	"	11.	7.	
		"	"	2.	24.	12.	338.	2.	329	230	

Hiervon sind zurückgesetzt				Summe der Abschätzung des Werths aller Gebäude.	Anmerkungen
mit					
Einzahl.	Dutzend.	Schock.	Stück		
1.	"	"	2.	300.	
"	"	"	"	"	gehört zu Hartenfeld.
1.	"	"	3.	1050.	
21.	"	2.	30.	10850.	ein Wohn- mit 2. Nebengebäuden
1.	"	"	1.	600.	
8.	"	"	12.	4100.	
9.	"	"	8.	3600.	
30.	"	2.	29.	19600.	ein Wohn- und Brennhaus mit 2. Neben-
4.	"	"	10.	3250.	ein Wohnhaus mit 2. Nebengebäuden
2.	"	"	10.	4200.	
3.	"	"	1.	2200.	
2.	"	"	1.	600.	
18.	"	"	12.	6100.	
2.	"	"	1.	800.	
4.	"	"	10.	2200.	
1.	"	"	3.	1200.	
33.	"	"	13.	11423.	auf Hartenfeld ein Brennhaus und noch eins ist
12.	"	"	27.	9800.	
6.	"	"	1.	2100.	
22.	"	1.	13.	6350.	
29.	"	3.	3.	10000.	Schule und Wohnung des Schulmeisters;
3.	"	"	2.	950.	
2.	"	"	"		ist noch nicht in das Haus Assecuranz
3.	"	1.	"	1200.	ein Wohn- mit 3. Neben- und 1. Brennhaus.
28.	"	"	5.	6150.	
40.	"	1.	2.	5480.	
2.	"	1.	1.	1350.	
4.	"	"	4.	700.	
6.	"	4.	2.		
17.	"	1.	"	6150.	
333.	"	16	221.		

Laufende Nummer	Namen der Orte	Hinwärtne sind					Zu selben sind beschimmt				
		Wirthshäuser	Mahl- und Stampfmühlen	Sägemühlen	Brauhäuser	Einöd-Höfe und Mühlen	Häuser Nummern	Einöd- und Pachtungen	Bäcker-Häuser	Scheunen ohne Wohnhäuser, Magazine ohne Feuerstätte Gebäude.	Summe aller Gebäude
	XI. Kirchleusf.										
1.	Esbath.	"	"	"	1.	"	7.	—	7.	4.	11.
2.	Einsiedel	"	"	"	"	1.	1.	"	1.	2.	3.
3.	Holzmühl	"	"	"	1.	1.	2.	"	2.	3.	07.
4.	Kirchleusf	1.	"	1.	"	"	60.	1.	60.	36.	18.
5.	Liesau	"	"	"	1.	"	9.	"	9.	0.	2.
6.	Mühlberg	"	"	"	"	1.	1.	"	1.	7.	04.
7.	Schimendorf	"	"	"	1.	"	33.	"	33.	28.	2.
8.	Straasf	"	"	"	"	1.	1.	"	1.	1.	2.
9.	Wehrhaus	"	"	"	"	1.	1.	"	1.	1.	2.
10.	Zeunicke.	"	"	"	"	1.	1.	"	1.	1.	
	XII. Kupferberg										
1.	Birxenhof	"	"	"	1.	"	2.	"	3.	2.	2.
2.	Kupferberg	"	1.	"	"	1.	131.	2	1.1.	04.	35.
3.	Strasswirthshaus.	"	"	"	"	1.	1.	"	1.	1.	3.
4.	Paulinische Gebäude	"	"	"	1.	"	3.	"	3.	"	
	XIII. Lehenthal.										
1.	Baumgarten	"	"	"	1.	"	13.	"	13.	13.	2.
2.	Grafenbruch.	"	"	"	1.	"	28.	"	28.	20.	3.
3.	Gondau	"	"	"	1.	"	3.	"	3.	2.	34.
4.	Lehenthal	"	"	1.	"	1.	23.	1.	23.	10.	0
5.	Neufang.	"	"	"	1.	"	3.	"	3.	3.	10
6.	Schmerbeis.	"	"	"	1.	"	3.	"	3.	3.	
	XIV. Lindau										4.
1.	Birkenwald	"	"	"	1.	"	2.	"	2.	2.	1.
2.	Fachbach.	"	"	"	"	1.	1.	"	1.	"	31.
3.	Lindau.	"	"	"	1.	"	43.	"	43.	38.	1.
4.	Schneidthaus	"	"	"	"	1.	1.	"	1.	1	1
5.	Steinbeisse	"	"	"	"	1.	1.	"	2.	1.	3
6.	Wilhelm.	"	"	"	1.	"	42.	"	42.	30.	
	XV. Ludwigschorgast										
1.	Eisenmühl	"	"	"	"	1.	1.	"	1.	1.	"
2.	Grillenmühl	"	"	"	"	1.	1.	"	1.	2.	1.
3.	Ludwigschorgast.	"	1.	"	"	1.	69.	1.	72.	71.	14
		"	2.	2.	14.	15.	492.	5	496.	399.	9

Hiervon sind gepachtet				Summa der Besteuerung des Werths aller Gebäude.	Anmerkungen
mit					
Zimmern	Küchen	Kammern	Ställen		
11.	"	"	"	2800.	
3.	"	"	"	300.	
5.	"	"	"	1300.	sind Mahl- und 1. Schneidmühle mit 1. Gang
81.	1.	"	5.	20200.	/: v. Gutterbergs. Patrimonial-Gericht :/
6	"	6.	6.	3850.	
2.	"	"	-	150.	
60.	"	"	1.	7525.	
2.	"	"	"		noch nicht veranschlagt.
2.	"	"	"	300.	
2.	"	"	"		noch nicht in der Assecuration. Maschinist.
3.	"	"	2.		steht nicht in der neuen Assecuranz.
110	2.	113.	"	42870.	hat eine Maschinist mit 1. oberschlächtigen Gang, auch ist da-
1.	"	1.	"	3000.	ein Hospital mit einer kleinen Kirche, der Gottesdienst wird
"	"	5.	"		sind nicht so viel.
13.	"	"	13.	5200.	
80.	"	"	17.	11600.	
2.	"	"	3.	1400.	
17.	"	9.	8.	11220.	eine Maschinist mit 1. Gang.
3.	"	"	3.	1050.	allein enthalten sind 1. ungangbare Windmühle.
5.	"	"	5.	1300.	
1.	"	"	1.		ist nicht Assecurirt und nicht mehr vorhanden.
1.	"	"	"		
27.	"	"	31.	20750.	
1	"	"	1.	200.	
3	"	"	"	1000.	
19.	"	"	12.	2445.	
2.	"	"	"	300.	eine Mahlmühle mit 1. Gange
1.	"	1.	"	300.	eine Mahlmühle mit 1. Gange mit 1. Schneidgang.
31.	"	2.	6.	1300.	eine neuerbaute Mahlmühle mit 1. Gang.
500	3.	140	251		

Laufende Nummer	Namen der Orte	Hinweisung sind					Zu Folgen sind bestimmt				
		Wirthshäuser	Mahl- Stampfmühlen	Sägemühlen	Weilern	einöde Höfe und Mühlen	Häuser Nummern	Scheunen und Ställe	Wohn- Häuser	Nebengebäude Magazine oder sonstige Gebäude.	Summe aller Gebäude
	XVI. Mangasreuth										
1.	Forsthäusen	"	"	"	1.	"	24.	"	22.	12.	22.
2.	Herlas, vordere,	"	"	"	"	1.	1.	"	1.	1.	2.
3.	Herlas hintere,	"	"	"	1.	"	2.	"	2.	"	4.
4.	Lobel.	"	"	"	1.	"	4.	"	3.	1.	11.
5.	Mangersreuth	1.	"	1.	"	"	26.	1.	25.	15.	1.
6.	Oberrodach.	"	"	"	1.	"	2.	"	2.	2.	1.
7.	Rosenberg	"	"	"	1.	"	2.	"	2.	"	1.
8.	Tiefenbach	"	"	"	"	1.	1.	"	1.	"	1.
9.	Wickenreuth	"	"	"	1.	"	8.	"	8.	7.	16.
10.	Weiher	"	"	"	1.	"	21.	"	21.	5.	28.
11.	Weide, gelbe,	"	"	"	"	1.	1.	"	1.	1.	1
	XVII. Melxendorf.										
1.	Melxendorf	"	"	1.	"	1.	32.	1.	31.	32.	56.
2.	Meyerhof	"	"	"	1.	"	2.	"	1.	1.	3.
3.	Stollenreuth.	"	"	"	1.	"	3.	"	3.	2.	7.
4.	Steinenhausen	"	"	"	1.	1.	4.	"	4.	3.	7.
	XVIII. Neudrossenfeld.										
1.	Eisfeld.	"	"	"	"	1.	1.	"	1.	"	1.
2.	Eberhardsreuth.	"	"	"	1.	"	2.	"	2.	2.	4.
3.	Fichtelhof	"	"	"	1.	"	10.	"	6.	3.	9.
4.	Graefenthal	"	"	"	1.	1.	12.	"	12.	4.	21.
5.	Stolle	"	"	"	1.	"	3.	"	3.	2.	5.
6.	Neudrossenfeld	"	"	1.	"	2.	71.	1.	72.	31.	116.
7.	Pechgraben.	"	"	"	1.	"	18.	"	18.	14.	33.
8.	Schaitz	"	"	"	1.	1.	6.	"	6.	4.	10.
9.	Forsthaus,	"	"	"	1.	"	22.	"	22.	11.	35.
10.	Zollhaus.	"	"	"	"	1.	1.	"	1.	1.	2.
11.	Lerchenfeld	"	"	"	1.	"	22.	"	17.	1.	18.
	XIX. Neufang										
1.	Oberneufang gen.	"	"	"	"	1.	1.	"	1.	2.	4.
2.	Zinnhof.	"	"	"	1.	"	5.	"	2.	4.	6.
3.	Cottenau.	"	"	1.	"	"	28.	1.	25.	9.	35.
4.	Neufang	"	"	"	1.	"	24.	"	24.	13.	37.
5.	Osserich).	"	"	"	1.	"	7.	"	7.	7.	14.
6.	Weissenbrunn.	"	"	"	1.	"	15.	"	15.	12.	27.
7.	Schmalz	"	"	"	"	1.	1.	"	9.	"	9.
		"	"	4.	22.	13.	402.	4.	397.	218	610.

Hiervon sind versichert				Summa der Assecuranz Brandschaden Gebäude.	Anmerkungen
mit					
Einzeln	Doppelten	Dreifachen	Mehr.		
29.	"	"	9.	7300.	ex Burckhsso Patrimonial Gericht
2.	"	"	"	400.	
2.	"	"	"	400.	
5.	"	"	2.	1650.	
22.	"	10.	9.	11224.	
11.	"	"	"	1900.	
11.	"	"	"	1800.	
1.	"	"	"	200.	
13.	"	2.	"	4800.	
14.	"	"	11.	9500.	
2.	"	"	"	800.	
10.	1.	"	11.	7400.	Hat eine Maschmühle mit 2. Gängen.
1.	"	"	1.	800.	
4.	"	"	1.	2000.	
7.	"	"	"	1400.	unter diesen Gebäuden befindet sich das v. Guttenbergische Wohnhaus, welches nicht versichert ist; die Mühle hat 2. Mahlgänge. (v. Guttenbergs. Patrimonial Gericht.)
1.	"	"	"		liegt nicht in der hiesigen Assecuranz
"	"	3.	"	1050.	
3.	"	1.	"	2350.	
6.	"	5.	10.	6300.	hat eine Mahlmühle mit 1. Gang.
3.	"	"	2.	1700.	
31.	1.	22.	"	37300.	No 40. ist eine Mahlmühle mit 1. Gang, u. No 51. eine Mahlmühle mit 2. Gängen u. 1. Schneidmühle (v. Leitzenstein'sches Patrimonial Gericht.)
2.	"	"	10.	7400.	
3.	"	3.	4.	3800.	eine Mahlmühle mit 1. Gang.
5.	"	"	18.	9350.	
"	"	1.	1.	1300.	hat 1. Mahlmühle mit 2. Gängen.
18.	"	"	"	4300.	
1.	"	1.	1.		1. Mahlmühle mit 1. Gang.
3.	"	"	6.		
8.	1.	2.	24.		(Patrimonial Gericht.)
8.	"	"	29.		
4.	"	"	10.		
2.	"	"	23.		
"	1.	8.	"		
285.	4.	113	317.		

Laufende Nummer	Namen der Orte	Hinweisung für					In selben sind befindliche				
		Pferde	Mahl Stuten	Füllen	Maulthiere	Einzelne Köpfe und Füllen	Häuser Nummer	Stallungen für Pferde	Pferde Häuser	Scheuern und Stadel, Magazine oder sonstige Gebäude	Ju Gebäu
	XX. Verdorntach										
1.	Altenreuth	"	"	"	1.	"	7.	"	7.	4.	1
2.	Hoechstetten	"	"	"	1.	"	8.	"	8.	8.	10
3.	Hofmannsgut	"	"	"	1.	"	11.	"	11.	8.	10
4.	Kirchenbirkach	"	"	"	1.	1.	11.	"	11.	11.	2
5.	Oberdornlach	"	"	"	1.	1.	29.	"	31.	13.	2
6.	Forstgrund	"	"	"	1.	"	4.	"	4.	4.	3
7.	Sacramento	"	"	"	1.	"	2.	"	2.	1.	2
8.	Unterdornlach	"	"	"	1.	6	12.	"	12.	12.	22
9.	Wird zu Nro 1 gezählt	"	"	"	"	1.	"	"	"	"	"
	XXI. Schurzach										
1.	Meinhof	"	"	1	1.	1.	48.	"	50.	44.	24
2.	Pelz	"	"	"	1.	"	12.	"	12.	7.	10
3.	Schurzach	"	"	1.	"	"	31.	1.	31.	19.	22
4.	Lothamhof	"	"	"	"	1.	1.	"	2.	1.	2
	Fuchs	"	"	"	"	1.	1.	"	1.	"	"
5.	Wildmoos	"	"	1.	"	"	26.	1.	26.	12.	30.
	XXII. Tennoch										
1.	Buchhaus	"	"	"	"	1.	1.	"	1.	1.	2.
2.	Ebersbach	"	"	"	1.	"	10.	"	10.	11.	21
3.	Fölschnitz	"	"	"	1.	1.	36.	"	36.	26.	12
4.	Steinersreuth	"	"	"	1.	"	8.	"	8.	11.	10
5.	Hartwigs oder Reisighof	"	"	"	"	1.	1.	"	2.	1.	2
6.	Hoehnig	"	"	"	1.	1.	40.	"	40.	32.	2
7.	Leithen	"	"	"	"	1.	1.	"	1.	1.	2
8.	Lichtenberg	"	"	"	1.	"	2.	"	2.	3.	2
9.	Meiershof	"	"	"	"	1.	1.	"	1.	2.	8
10.	Pirnershof	"	"	"	"	1.	1.	"	1.	1.	2
11.	Leichenhof	"	"	"	"	1.	2.	"	1.	1.	11
12.	Spitzmühle	"	"	"	1.	"	6.	"	6.	3.	2
13.	Tennach	"	"	"	1.	"	10.	"	10.	10.	3
14.	Zeitmeisel	"	"	"	"	1.	1.	"	1.	1.	2
		"	"	2.	17.	16.	343.	2.	348.	288.	034

Hiervon sind gedeckt mit				Neuer Assecuranz Werth aller Gebäude	Anmerkungen
Ziegeln	Schiefer	Schindeln	Stroh		
12.	"	"	"	4000.	
16.	"	"	"	5100	
19.	"	"	"	3950.	
19.	"	"	3.	5300.	Ein Wohn- und Schneidemühle mit 2 Gängen
36.	"	"	14.	11900.	die Hälfte Antheil.
8.	"	"	"	1400.	
3.	"	"	"	2900.	
12.	"	"	12.	4400.	Eine Mahl- und Schneidemühle mit 1 Gang.
"	"	"	"	"	
62.	"	"	32.	12550.	eine Brenn mit 4 Kessel und 1 Schmiedgang.
16.	"	1.	2.	2100.	
99.	"	"	2.	2700.	
3.	"	"	"	550.	
1.	"	"	"	"	ist noch nicht aufgebaut.
21.	"	"	13.	9000.	
2.	"	"	"	600.	
18.	"	"	3.	5800.	
60.	"	"	2.	15050.	Hat 1 Mühle mit 2 Mahl- und 1 Schneidgang, dann eine Ziegelhütte
9.	"	"	10.	3950.	
3.	"	"	"	1100.	
68.	"	"	7.	15710.	hat eine Mahlmühle mit 1 Gang
"	"	"	2.	300.	
2.	"	"	3.	1400.	
3.	"	"	"	650.	
1.	"	"	1.	800.	
1.	"	"	1.	1050.	
7.	"	"	4.	2800.	
5.	"	"	15.	4250.	
"	"	"	3.	800.	
503.	"	1.	134.		

Laufende Nummer	Namen der Orte	Hinunter sind					Zusammen sind befindlich				
		Städte	Märkte Flecken	Dörfer	Weiler	einöde Höfe und Mühlen	Häuser Nummern	Häuser und Hausnummern	Wohnen Häuser	Scheunen oder Stadel Magazine oder sonstige Gebäude	Summa der Gebäude
	XXIII. Tretgast.										
1.	Faulx.	"	"	"	1.	"	16.	"	16.	30.	46.
2.	Tretgast	"	"	1.	"	1.	60.	1.	50.	24.	134.
3.	Tannthal.	"	"	"	1.	"	3.	"	2.	2.	7.
4.	Waitzenberg	"	"	"	1.	1.	18.	"	15.	11.	45.
5.	Tribenhaus.	"	"	"	"	1.	1.	"	1.	"	2.
	XXIV. Unterleinach										
1.	Lumpersdorf.	"	"	"	1.	"	14.	"	11.	26.	50.
2.	Hammendorf.	"	"	"	"	1.	1.	"	1.	2.	4.
3.	Unterleinach.	"	"	1.	"	2.	102.	1.	100.	170.	371.
	XXV. Wiersberg										
1.	Hesselruth	"	"	"	1.	"	15.	"	18.	10.	44.
2.	Wiersberg.	"	1.	"	"	3.	132.	2.	124.	43.	305.
	St. 7.	"	1.	2.	5.	9.	362.	4.	344.	337.	1064.
	6.	"	"	2.	17.	11.	343.	2.	348.	288.	1011.
	5.	"	"	4.	22.	13.	402.	4.	397.	218.	1060.
	4.	"	2.	2.	14.	15.	492.	3.	496.	399.	1423.
	3.	"	"	2.	24.	12.	338.	2.	329.	239.	946.
	2.	"	"	1.	24.	17.	336.	1.	338.	226.	945.
	1.	1.	"	1.	18.	16.	806.	4.	794.	402.	2242.
		1.	3.	14.	124.	98.	3079.	22.	3046.	2109.	8302.

Königlich Landgericht [illegible]

Glaser

Finnen sind gedeckt				Finnen Abtheilung Schuß alten Gedeckts	Anmerkungen.
mit					
ngel	Schiefer	Pfannen	Stroh		
25.	.	1.	20.	10050.	
05.	1.	.	31.	3030.	Ein Flügel mit 2. Maßgängen
1.	"	"	3.	1200.	
1.	"	"	13.	6425.	Ein Flügel mit 2. Maßgängen
1.	"	"	"	250.	
24.	"	4.	11.	6303.	
3.	"	"	"	"	Ist noch nicht abgedeckt.
192.	1.	84.	44.	-	Sind 2. Flügel, die alte Mühle mit 3. Maßgängen, und die neue Mühle mit 2. Maßgängen.
5.	"	10.	10.	2475.	
81.	2.	34.	½	8540.	Ist eine Mühle mit 1. Kapelle, die 3. Flügel, nemlich die Steinmühle mit 2. Maß- und 1. Oelgang, die andere Mühle mit 2. Maß- und 1. Schneidgang, die dritte Mühle mit 2. Maß- u. 1. Schneidgang.
364½	4.	187	129½.		
30.3.	"	1.	134.		
28.5.	4.	113.	217.		
306.	3.	110.	251.		
33.	"	16.	321.		
60½	1.	31.	249½.		
84.	2.	105.	104.		
236.	10.	616.	1306.		

Lit: A.

Tabelle

über die sämtlichen Orte

und

darin befindlichen Gebäude

im

Bezirk

der königlich baierischen

Landgerichtes

zu

Hermannstadt

Im Jahre 1812.

Hiervon sind gepachtet				Ganze Assecuranz-Summe aller versicherten	Anmerkungen
mit					
gen	Reichsthlr.	Reichsthlr.	Pacht		

Laufende Nummer	Namen der Orte	Hinzuzurechnen sind: Mühlen	Märkte Flecken	Höfe	Einzelne Häuser	Einöden Höfe und Mühlen	Zusammen sind bestimmlich: Häuser	Familien und Haushaltungen	Wohnhäuser	Gebäude überhaupt einschließlich der Nebengebäude	Anmerkungen
I	Steuerdistrict Albershof										
	1. Albershof	—	—	—	1.		21.	—	21.	22	
	2. Schützenmühle	—	—	—	—	1.	2	—	2	1	
	3. Neudorf	—	—	—	1.	—	13	—	13	16	
	4. Ostendorf	—	—	—	1	—	14.	—	14.	17	
II	Steuerdistrict Breitenbach										
	1. Breitenbach	—	—	—	1.	—	70	—	70	71.	
	2. Hasselbach	—	—	—	1.	—	54.	—	54.	43	
III	Steuerdistrict Burgsteinfurth										
	1. Steinthal	—	—	—	—	1.	2.	—	2.	2	
	2. Burgsteinfurth	—	—	—	1.	—	16	—	16	14.	
	3. Westerburgsteinfurth	—	—	—	1.	—	11.	—	11.	11.	
	4. Westerburgsteinfurth	—	—	—	1.	—	14.	—	14.	11.	
IV	Steuerdistrict Fürstenau										
	1. Fürstenau	—	—	1.	—	—	49	1.	48	53	
	2. Volkmannsteinfurth	—	—	—	1.	—	11.	—	11.	21	
V	Steuerdistrict Hermannsdorf										
	1. Hermannsdorf	1.	—	—	—	—	125	2	120.	63	
	2. Hasenbüsch	—	—	—	—	1.	2	—	2	4	
	3. Steinmühle	—	—	—	—	1.	1.	—	1	2.	
VI	Steuerdistrict Osterlinde										
	Osterlinde	—	—	—	1.	—	17.	—	17.	22	
VII	Steuerdistrict Freienstein										
	1. Steinhausen	—	—	—	—	1.	2.	1.	2.	2.	
	2. Steinmühle f. Z.	—	—	—	—	1.	2	—	2.	1.	
	3. Rickendorf	—	—	—	1.	—	14.	—	14.	13	
	4. Heide	—	—	—	1.	—	23.	—	23.	28	
VIII	Steuerdistrict Haasenbach										
	1. Haasenbach	—	—	—	1.	—	50	—	50	44.	
	2. Hasselsdorf	—	—	1.	—	—	34.	1.	33.	44.	
	3. Hasenwinkel	—	—	—	1.	—	14.	—	14.	37	
	Calus	1	—	2	14	6	561.	5	554.	520	

Hinzu und spinnbar				Kunne Essen ganz Werk alter Esthäuser	Anmerkungen
mit					
Zingeln	Essinsen	Spinteln	Paar		
13.	—	2	28	6650	
1.	—	2	—		
8	—	—	21.	3700	
11.	—	2	18	4120.	
34.	—	5	102	23710	
27	—	6.	64.	16270	
2	—	—	2	—	
7.	—	3.	20	750	
7	—	—	15	—	
11.	—	—	14	1510.	
42	—	—	60	12360	
—	—	—	32	2240	
60	—	1.	115	16750	
4.	—	—	—	—	
3	—	—	—	—	Hinter Obermannstadt Einzelne
14.	—	1	24.	7650	
5	—	—	—		
3.	—	—	—		
3.	—	—	24.	2380	
21.	—	—	30	9830	
18	—	—	56	31720	
37	—	3	38	15750	
27	—	—	24	10250.	
367	—.	25.	687.	195980	

Laufende Nummer	Namen der Orte	Hinzugekommen sind					Zusammen sind vorhanden				
		Durch Neubau	Durch Umbau	Durch Vergrößerung	Durch Theilung	Durch Höherlegung und Neubau	Häuser überhaupt	Hierunter neue und neugebaute	Ställe	Scheunen oder sonstige Wirthschaftsgebäude	Summe aller Gebäude
XI	Steuerdistrict Meisdorf										
	1. Meisdorf	—	1.	—	—	—	70.	1.	60	57.	115
	2. Neubau	—	—	—	—	1.	1	—	1	1.	2
	3. Mühle	—	—	—	—	1	1	—	1	2.	3
	4. Hinterhof	—	—	—	1	—	36	—	35	44.	79
	5. Vorwerk	—	—	—	1	—	25	—	25	31.	56
X	Steuerdistrict Mühlberg										
	Mühlberg	—	—	1.	—	—	62	1	61	53	115
XI	Steuerdistrict Mückenberg										
	1. Mückenberg	—	—	—	1	—	42	—	42	38	80
	2. Schenke	—	—	—	—	1.	2	—	2	3	5
	3. Mückenwinkel	—	1.	—	—	—	55	1.	54	58	113
	4. Hinterhäuser	—	—	—	—	1.	2	—	2	1	3
	5. Vorwerk	—	—	—	—	1.	3.	—	3	6	9
XII	Steuerdistrict Neuhof										
	Neuhof	—	—	—	1.	—	23.	—	23	27.	50
XIII	Steuerdistrict Oberfeldendorf	—	—	—	1	—					
	1. Oberfeldendorf	—	—	—	1	—	28	—	28	27	55
	2. Niederhof	—	—	—	1	—	19		19	22	41
XIV	Steuerdistrict Oberleinleiter										
	1. Bürgerhäuser	—	—	1.			22	1.	22	17.	40
	2. Oberleinleiter	—	—	—	1.		39	—	39	35	74
	3. Hinterhäuser	—	—	—	—	1.	2	—	2	1	3
XV	Steuerdistrict Dreifelden										
	1. Dreifelden	—	—	—	1.	—	8	—	8	12	20
	2. Hinterhäuser	—	—	1.	—	—	140	2	139	101.	242
XVI	Steuerdistrict Meisenberg										
	Meisenberg	—	—	1.	—	—	29.	1.	28	33	61
XVII	Steuerdistrict Münsterbach										
	1. Münsterbach	—	—	—	1.	—	37.	—	37	69	106
	Summa	—	2.	4.	10	6	646	7.	631	638	1276

Hiervon sind syndikat				Schätzung Essen ganz Werth alter Gebäude	Anmerkungen
mit					
Zinsgulden	Albusse	Albusbatzen	Pfund		
105	—	—	13	31100	
—	—	—	2	—	
3	—	—	—	—	
16	—	—	63	7380	
9	—	—	47	7800	
16	—	—	99	27650.	
10	—	—	70	11050	
3	—	—	2	—	
8.5	—	21.	7	31240	
2	—	—	1	—	
.5	—	1.	2	—	
8	—	—	42.	7550.	
23	—	3.	209	8220	
6	—	—	35	4550.	
28	—	1.	11.	8930	
19	—	—	55	10740	
1	—	—	2		
13	—	—	7.	3010	
132	1.	—	100	52300	
20	—	—	33	68.50.	
20	—	—	86.	12380	
733.	1.	26	716	230830	

Laufende Nummer	Namen der Orte	Hinzuzurechnen sind					Zu kürzen sind bezüglich				
		Häuser	Mahl- und Schneidemühlen	Bäcker	Schmiede	Einöden Höfe und Mühlen	Häuser mit Nummern	Häuser und Hofgebäude	Höfe mit Häusern	Häuser ohne eigene Nummer oder besondere Hofgebäude	Summe alle Häuser
XXIII	Steuerdistrict Liebstadt										
	1. Leinenhof	—	—	—	1.	—	9.	—	9.	10	19
	2. Schleusse	—	—	—	—	1.	1	—	1	2	3
	3. Steinweiz	—	—	—	1.	—	37	—	37	37	84
	4. Neuhaus	—	—	—	1.	—	14	—	14.	14	28.
XXIV	Steuerdistrict Steinberg										
	1. Neudorf Hallenhof	—	—	—	1	—	16	—	16	14.	30
	2. Neuhof	—	—	1.	—	—	17	1.	16	18	65
	3. Neuhäuser	—	—	—	—	1.	3		3	2.	5
XXV	Steuerdistrict Liebenmühle										
	1. Vorderneudorf	—	—	—	1	—	26	—	26	24.	50
	2. Liebenmühle	—	—	1	—	—	31	1.	30	30	61
XXVI	Steuerdistrict Trainmittel										
	1. Birkenhof	—	—	—	1.	—	26	—	26	26	52
	2. Neudorf	—	—	—	1.	—	10	—	10	10	20
	3. Trainmittel	—	—	—	1	—	15	—	15	17	32
XXVII	Steuerdistrict Unterleinleiter										
	Neuhäuslein Leinen	—	—	1.	—	—	106	1.	104.	97	202
XXVIII	Steuerdistrict Hambach										
	1. Pützelhof	—	—	—	1.	—	18		18	17	35
	2. Neuenhof	—	—	—	1.	—	32	—	32	30	62
XXIX	Steuerdistrict Weiler Hacke										
	1. Mittelau	—	—	—	1.	—	68	—	68	68	136
	2. Oberau	—	—	—	1	—					
	3. Neuhammelbach	.	.	1	—	—	35	1	34	41.	75
XXX	Steuerdistrict Wohlmuthütte										
	1. Birkenhof	—	—	—	1	—	18	—	18	21	39
	2. Neuschloss	—	—	—	1.	—	31	—	31	25	56
XXXI	Steuerdistrict Hirtenstein										
	1. Hofheimerhof	—	—	—	1	—	20	—	20	20	40
	2. Preisendorf	—	—	—	1.	—	23	—	23	23	46
	3. Neuhaus	—	—	1	—	—	50	1.	49	19	69
	Summa	—	—	5	16	2.	636	5	630	575.	1210

Hiervon sind gepfändet				Summe Ertrag	Anmerkungen.
mit				ganz Abgang	
Hingaben	Centner	Pfunden	Preis	Thaler	
6	—	—	13	2000	
1	—	—	2	6310	
17	—	—	64		
12	—	—	16	2430	
8	—	—	22	4820	
31	—	26	8	25580	
2	—	—	3	— —	
11	—	—	39	5750	
20	—	—	41	11200	
5	—	—	17	6360	
—	—	—	20	3350	
8	—	—	24	3180	
50	—	—	152	35750	
7	—	—	28	10110	
10	—	—	52	14040	
92	—	—	44	22710	
44	—	—	32	11570	
4	—	—	35	6250	
4	—	—	52	12380	
1	—	—	30	5490	
11	—	1	34	8330	
40	—	23	6	14630	
384	—	50	776	213740	

Laufende No.	Namen der Orte	Hinzukommt sind					Zusammen sind beisammen				
		Mehl	Mahl Metzen	Dinkel	Weizen	Erwähn Höfe und Müssen	Häuser Nummern	Firsten und Hinzellen	Ställe Häuser	Scheunen oder Heuschl Magazin oder sonstige Gebäuden	Summa wie viel Häuser
	Recapitulation										
	Calus 1.	1	„	2	14	6	561	5	554	520	107
	„ 2.	„	2	4	10	6	646	7	631	638	1270
	„ 3.	„	„	5	16	2	636	5	630	575	1211
	Summa	1	2	11	40	14	1843	17	1815	1733	3568

Königlich Bairisches Landgericht

Hiervon sind genommen				Steuer Assecu ranz Werth aller Gebäude	Anmerkungen
mit					
ingulu	Kesinsar	Kesimtalu	Rest		
				ℓ	
367	—.	25	687	195980	
533	i	26	716	230830	
384	.	50	776	213140.	
1284	1.	101.	2179.	639950.	

Hermannstadt

Stark Landrichter.

Revidirt vom Land Gerichte. Klein

Julius Wien

Laufende Nummer	Namen der Orte	Hinzuthun sind					Zu wölben sind befindlich				
		Kalk	Mauer Klafter	Länge	Breite	Höhe und Mühen	Häuser Nummern	Kirchen und Kapellen	Wasser Häuser	Anzahl der Keller Magazine oder sonstige Behältnisse	

Hinaus sind gepflanzt				Stamm-Essen ganz Wurf alter Pflanzen	Anmerkungen
mit					
Eingulin	Eschenen	Eschenlin	Nuss		

Laufende Nummer	Namen der Orte	Hinzu oder sind					Zu solchen sind befindlich				
		Kirchen	Markt Flecken	Schlösser	Amtshäuser	Einöde Höfe und Mühlen	Häuser Nummern	Häuser und Hausgärten	Pfarrhöfe Häuser	Schulen Rathhäuser Magazine oder sonstige Gebäude	Summe aller Häuser

Lit: t.

Tabelle

über die sämtlichen Orte

und

darin befindlichen Gebäude

im

Bezirk

der königlich baierischen

Landgerichts

zu

Eschenbach

Im Jahre 18 11/12.

Hiervon sind gedruckt				Summe Exemplare ganz Druck alter Exemplare	Anmerkungen
mit					
Zeugnis	Register	Tabellen	Plan		

Laufende Nummer	Namen der Orte	Hinzu gehören sind: Häuser	Mahl- Schank-	Scheuer	Ställer	Hinter Höfe und Nüssen	Zu welchen sind bestimmt: Häuser Nummern	Hinter und Hinterhäuser	Höfe Häuser	Nebengebäude als Ställe Magazine oder sonstige Behältnisse	Anmerkungen
I.	Im Dorfe selbst										
1.	Dorfhof	1.	„ —	„ —	„ —	„ —	246.	„	246.	1.	
2.	Pfarrhof	„ —	„ —	„ —	„ —	1.	1.	„ —	1.	1.	
3.	Schule	„ —	„ —	„ —	„ —	1.	1.	„ —	1.	1.	
II.	Neben Hof										
1.	Hof	„ —	„ —	„ —	„ —	1.	2.	„ —	2.	1.	
2.	Neben Hof	„ —	„ —	1.	„ —	„ —	50.	1.	50.	39	
3.	Neben Hof	„ —	„ —	„ —	1.	„ —	5.	„ —	5.	1.	
III.	Neuguth										
1.	Hof	„ —	„ —	„ —	1.	„ —	1.	„ —	1.	3.	
2.	Neuguth	„ —	„ —	„ —	1.	„ —	10.	„ —	10.	6.	
3.	Schmidt	„ —	„ —	„ —	1.	„ —	9.	„ —	9.	2.	
4.	Jäger	„ —	„ —	„ —	1.	„ —	5.	„ —	5.	1.	
5.	Leb.	„ —	„ —	„ —	1.	„ —	1.	„ —	1.	2.	
6.	Bauer	„ —	„ —	„ —	1.	„ —	5.	„ —	5.	1.	
II.	Engelsdorf										
1.	Engelwirthshaus	„ —	„ —	„ —	„ —	1.	2.	„ —	2.	1.	
2.	Gemeindehaus	„ —	„ —	„ —	1.	„ —	1.	„ —	1.	1.	
3.	Engelsdorf	„ —	„ —	„ —	1.	„ —	10.	„ —	10.	8	
4.	Leibnerhof	„ —	„ —	„ —	1.	„ —	1.	„ —	1.	2.	
5.	Pfarrhaus	„ —	„ —	„ —	1.	„ —	6.	„ —	6.	5.	
6.	Schmiede	„ —	„ —	„ —	„ —	1.	1.	„ —	1.	1.	
7.	Backmühle	„ —	„ —	„ —	„ —	1.	1.	„ —	1.	1.	
8.	Lohmühle	„ —	„ —	„ —	„ —	1.	1.	„ —	1.	1.	
9.	Oelmühle	„ —	„ —	„ —	„ —	1.	2.	„ —	2.	2.	
10.	Oelmühle	„ —	„ —	„ —	„ —	1.	1.	„ —	1.	1.	
11.	Bauhof	„ —	„ —	„ —	„ —	1.	1.	„ —	1.	1.	
12.	Zaunmühle	„ —	„ —	„ —	1.	„ —	23.	„ —	23.	11.	
		1.	„ —	1.	12.	10.	398	1.	398	138	

Hiervon sind geschickt mit				Ganze Assecuranz Summe aller Gebäude	Anmerkungen
Ziegeln	Schindeln	Strohdach	Neues		
					Amt Steinburg.
116.	" —	20 f.	" —	98 rj.	
f.	" —	f.	" —	900.	
f.	" —	f.	" —	900.	
					Amt Osterrade
		3.	" —	260.	
—	" —				
5.	" —	81.	f.	14,060.	
f.	" —	8.	" —	1,550.	
					Amt Neumünster
—	" —	3.	2.	1650.	
f.	" —	13.	2.	2650.	
f.	" —	6.	3.	3850.	
—	" —	4.	5.	3100.	
f.	" —	3.	5.	680.	
—	" —	3.	9.	1400.	
					Amt Plön
3.	" —	" —	" —	1650.	
—	" —	4.	1.	1800.	
—	" —	8.	10.	2500.	
f.	" —	2.	4.	1080.	
f.	" —	5.	5.	3820.	
2.	" —	" —	" —	1200.	
—	" —	f.	f.	200.	
—	" —	f.	f.	300.	
—	" —	2.	2.	400.	
f.	" —	f.	" —	150.	
—	" —	2.	" —	100.	
5.	" —	32.	" —	7860	
10.	" —	390.	60	149,790	

Laufende Nummer	Namen der Orte	Hinzuzurechnen sind: Kühe	Kälber	Pferde	Füllen	Einzelne Höfe und Mühlen	Zu erlassen sind bestimmlich: Häuser Namen	Einwohner Namen	Häuser	Anzahl der zu erlassenden Morgen oder sonstigen Grundstücke	Zu
IV.	[illegible]										
1.	[illegible]	—	—	—	1.	—	8.	—	8.	—	1.
2.	[illegible]	—	—	—	—	1.	2.	—	2.	—	
3.	[illegible]	—	—	—	—	1.	1.	—	1.	—	
4.	[illegible]	—	—	—	—	1.	1.	—	1.	1.	
5.	[illegible]	—	—	—	1.	—	5.	—	5.	4.	
6.	[illegible]	—	—	—	—	1.	1.	—	1.	1.	
7.	[illegible]	—	—	—	—	1.	1.	—	1.	1.	
VII.	[illegible]										
1.	[illegible]	1.	—	—	—	—	16.	4.	16.	22.	10
VIII.	[illegible]										
1.	[illegible]	—	—	—	1.	—	10.	—	10.	30.	
VIII.	[illegible]										
1.	[illegible]	—	—	—	1.	—	8.	—	8.	6.	14
2.	[illegible]	—	—	—	1.	—	14.	—	14.	5.	1
3.	[illegible]	—	—	—	1.	—	19.	—	19.	18.	2
IX.	[illegible]										
1.	[illegible]	—	—	—	1.	—	19.	—	19.	20.	1
2.	[illegible]	—	—	—	—	1.	1.	—	1.	1.	
3.	[illegible]	—	—	—	1.	—	4.	—	4.	3.	
4.	[illegible]	—	—	—	1.	—	5.	—	5.	4.	
5.	[illegible]	—	—	—	1.	—	10.	—	10.	10.	2
6.	[illegible]	—	—	—	1.	—	3.	—	3.	3.	
7.	[illegible]	—	—	—	—	1.	2.	—	2.	2.	
		1.	—	—	11.	7.	305.	4.	305.	139.	1

Hiervon sind gedeckt				Summe Assecu ranz Werth aller versicherten Gebäude	Anmerkungen
mit					
Hagelen	Assignaten	Assignaten	Baar		
					Landamt Aschaffenburg
—	—	13.	—	1960.	
2.	—	—	—	200.	
—	—	1.	—	150.	
—	—	2.	—	260.	
—	—	9	—	1210.	
—	—	2.	—	300.	
1.	—	1.	—	80.	
					Landamt Aschaffenburg
90.	—	101.	—	10430.	
					Landamt Amorbach
4.	—	60.	—	6050.	
					Landamt Miltenberg
—	—	1.	10.	250.	
6.	—	10.	—	1210.	
—	—	—	90.	4100.	
					Landamt Alzenau
—	—	1.	26.	9250.	
—	—	2.	—	1200.	
—	—	—	1.	1000.	
—	—	—	9.	900.	
—	—	10.	10.	1610.	
—	—	1.	—	300.	
—	—	—	1.	300.	
103.	—	231.	114.	112,100.	

Laufende Nummer	Namen der Orte	Hierunter sind					In welchen sind befindlich				
		Kirchen	Markt-Flecken	Cämter	Pfarrer	Land-Höfe und Mühlen	Häuser Nummern	Häuser und Haushaltungen	Ställe	Scheunen oder sonstige Magazine oder dienliche Gebäude	Zu
X	[illegible]										
1	[illegible]	—	—	—	—	1	1	—	1	2	1
2	[illegible]	1	—	—	—	—	112	3	112	92	24
3	[illegible]	—	—	—	—	1	1	—	1	1	1
XI	[illegible]										
1	[illegible]	—	—	—	1	—	3	—	3	3	1
2	[illegible]	—	—	—	—	1	1	—	1	1	1
3	[illegible]	—	—	—	1	—	5	—	5	4	1
4	[illegible]	—	—	—	1	—	11	—	11	6	5
5	[illegible]	—	—	—	1	—	6	—	6	6	2
6	[illegible]	—	—	1	—	—	11	1	11	20	11
7	[illegible]	—	—	—	1	—	12	—	12	13	2
8	[illegible]	—	—	1	—	—	19	1	19	8	11
9	[illegible]	—	—	—	1	—	9	—	9	3	6
10	[illegible]	—	—	—	1	—	10	—	10	9	5
11	[illegible]	—	—	—	1	—	6	—	6	6	1
12	[illegible]	—	—	—	1	—	4	—	4	4	1
13	[illegible]	—	—	—	1	—	4	—	4	4	1
XII	[illegible]										
1	[illegible]	—	—	—	—	1	2	—	2	1	1
2	[illegible]	—	—	—	—	1	2	—	2	2	—
3	[illegible]	—	—	—	1	—	3	—	3	3	—
4	[illegible]	—	—	—	1	—	18	1	18	16	2
5	[illegible]	—	—	—	—	1	2	—	2	2	—
6	[illegible]	—	—	—	—	1	1	—	1	1	—
7	[illegible]	—	—	—	1	—	6	—	6	6	—
8	[illegible]	—	—	—	1	—	10	—	10	6	4
		1	—	2	14	3	328	6	328	235	93

Hiervon sind gedeckt				Häuser Acker ganz Wüst alter Gebäude	Anmerkungen
mit					
Ziegeln	Schiefer	Schindeln	Roh		
					Latus Thaler.
—	„ —	1.	2.	1200.	
34.	„ —	190	38.	21020.	
—	„ —	2.	„ —	1100.	
					Latus Thaler.
—	„ —	„ —	6.	1300.	
—	„ —	2.	„ —	1500.	
—	„ —	1.	8.	1100.	
9.	„ —	8.	„ —	6900.	
2.	„ —	10.	„ —	1230.	
12.	„ —	9.	37.	12800.	
2.	„ —	2.	26.	2690.	
5.	„ —	1.	19.	3450.	
1.	„ —	„ —	13.	2650.	
1.	„ —	1.	12.	2480.	
1.	„ —	1.	3.	880.	
—	„ —	2.	6.	1000.	
1.	„ —	„ —	8.	1350.	
					Transport Thaler.
1.	„ —	1.	1.	400.	
—	„ —	1.	„ —	600.	
—	„ —	6.	„ —	760.	
1.	„ —	34.	„ —	2450.	
—	„ —	1.	„ —	350.	
—	„ —	2.	„ —	200.	
—	„ —	13.	„ —	1050.	
1.	„ —	1.	8.	1470.	
77.	„ —	257	250	122830	

Laufende Nummer	Namen der Orte	Hinzugekommen sind: Häuser	Mark Flecken	Bauern	Einlieger	Einöde Höfe und Mühlen	Hinweggefallen sind: Häuser Namen	Hinzugekommen und Hinweggefallen Häuser	Häuser	Einwohner oder Familien Namen der Vorsteher oder Inhaber der Häuser	Anmerkungen
1	Lublitz	—	—	—	1	—	13	—	13	9	
10	[illegible]	—	—	—	1	—	10	—	10	8	
11	Rossnitz	—	—	—	—	1	2	—	2	1	
12	[illegible]	—	—	—	1	—	11	—	11	13	
13	Daxig	—	—	—	—	1	1	—	1	1	
14	[illegible]	—	—	—	1	—	11	—	11	12	
15	[illegible]	—	—	—	1	—	8	—	8	6	
XIII	Labuhn										
1	Labunitz	—	—	—	—	1	1	—	1	1	
2	Labuhn	—	—	—	1	—	5	—	5	5	
3	Neuhofnitz	—	—	—	1	—	3	—	3	3	
4	Neuhofnitz	—	—	—	1	—	2	—	2	6	
XV	Lindenbusch										
1	Lindenbusch	—	1	—	—	—	100	2	100	48	
XV	Lindenau										
1	Lindenau	—	—	—	1	—	11	—	11	11	
2	Lindenhof	—	—	—	—	1	1	—	1	1	
XVI	Mützenhof										
1	Zumlosen	—	—	—	1	—	5	—	5	1	
2	Labelnitz	—	—	—	—	1	2	—	2	2	
3	Linde	—	—	—	—	1	3	—	3	1	
4	Mützenhof	—	—	—	1	—	13	—	13	6	
5	Mützenitz	—	—	—	—	1	1	—	1	1	
6	Mützenitz	—	—	—	—	1	1	—	1	1	
7	Linde	—	—	—	—	1	1	—	1	1	
8	Lindenhof	—	—	—	—	1	1	—	1	1	
		—	1	—	11	10	256	2	256	140	

Hiervon sind graduirt				Summe Thaler Preuß. Cour.	Anmerkungen
mit					
Singuln	Assessor	Assistenten	Rect.		
2	—	11	—	1560	
8	—	2	8	1730	
—	—	3	—	150	
—	—	—	22	3340	
—	—	2	—	100	
1	—	1	20	2380	
—	—	1	12	600	
					Transport
2	—	—	—	1500	
—	—	1	9	900	
2	—	1	1	1050	
—	—	—	12	660	
					Transport
31	1	118	—	10120	
					Transport
6	—	11	1	1800	
—	—	—	2	300	
					Transport
1	—	1	—	630	
2	—	1	—	1130	
1	—	3	—	830	
8	—	11	—	1130	
2	—	—	—	1050	
2	—	—	—	500	
—	—	2	—	200	
2	—	—	—	600	
79	1	181	173	70480	

Laufende Nummer	Namen der Orte	Hierunter sind					Zu welchen Sind befindlich				
		Kirchen	Markt Flecken	Häuser	Scheuren	einzeln Höfe und Mühlen	Häuser Nummern	Hirten und Hayllen	Wohn Häuser	Wirthshäuser oder Krüge Magazine oder sonstige Gebäuden	Sum
I.	Ellerbrunnischen	„ —	„ —	„ —	„ —	1.	1.	„ —	1.	1.	1.
II.	Hannischen	„ —	„ —	„ —	„ —	1.	2.	„ —	2.	1.	1.
III.	Hannischen	„ —	„ —	„ —	1.	„ —	1.	„ —	1.	1.	1.
	Hannischen Antheil										
VII	Heiligenlande										
1.	Hannischen	„ —	„ —	„ —	„ —	1.	2.	„ —	2.	1.	1.
2.	Heiligenlande	„ —	„ —	1.	„ —	„ —	30.	2.	30.	23.	14.
3.	Hannischen	„ —	„ —	„ —	„ —	1.	2.	„ —	2.	1.	1.
4.	Hannischen	„ —	„ —	„ —	1.	„ —	1.	„ —	1.	1.	1.
5.	Papenschen	„ —	„ —	„ —	„ —	1.	2.	„ —	2.	2.	1.
6.	Hannischen	„ —	„ —	„ —	„ —	1.	1.	„ —	1.	1.	1.
	Hannischen Antheil										
XVIII	Hahnichen										
1.	Hannischen	„ —	„ —	„ —	1.	„ —	5.	„ —	5.	2.	1.
2.	Hahnichen	„ —	„ —	„ —	1.	„ —	9.	„ —	9.	6.	1.
3.	Hahnichen	„ —	„ —	„ —	1.	„ —	28.	„ —	28.	18.	4.
4.	Hannischen	„ —	„ —	„ —	1.	„ —	10.	„ —	10.	3.	1.
5.	Papenschen	„ —	„ —	„ —	1.	„ —	3.	„ —	3.	2.	1.
6.	Hannischen	„ —	„ —	„ —	1.	„ —	4.	„ —	4.	4.	1.
7.	Hannischen	„ —	„ —	„ —	1.	„ —	10.	„ —	10.	12.	2.
	Hannischen Antheil										
VI	Hannischen										
1	Hannischen	„ —	1.	„ —	„ —	„ —	80.	1.	80.	24.	10.
	Hannischen Antheil										
XV	Hannischen										
1.	Hannischen	„ —	„ —	1.	„ —	„ —	11.	1.	11.	10.	1.
2.	Hannischen	„ —	„ —	„ —	„ —	1.	2.	„ —	2.	2.	1.
3.	Hannischen	„ —	„ —	1.	„ —	„ —	26.	1.	26.	24.	1.
	Hannischen Antheil										
XI	Hannischen										
1.	Hannischen	„ —	„ —	„ —	1.	„ —	22.	„ —	22.	16.	1.
2.	Hannischen	„ —	„ —	„ —	1.	„ —	16.	„ —	16.	14.	1.
3.	Hannischen	„ —	„ —	1.	„ —	„ —	12.	2.	12.	8.	1.
4.	Hannischen	„ —	„ —	„ —	1.	„ —	18.	„ —	18.	12.	1.
		4 —	1.	4.	12.	4.	374.	4.	374.	251.	6.

Hiervon sind gedeckt				Summe Assecuranz Werth aller Gebäude	Anmerkungen.
mit					
Dachpfannen	Reisstroh	Rohrdach	Pappe		
" ——	" ——	2.	" ——	200	
2.	" ——	1.	" ——	1200	
" ——	" ——	11.	" ——	1160	
					Amtsamt Lüneburg.
2.	" ——	1.	" ——	1000	
15.	" ——	102.	——	16080	
——	" ——	2.	1.	1200	
" ——	" ——	6.	2.	2900	
" ——	" ——	4.	" ——	2000	
1.	" ——	1.	" ——	1200	
					Amtsamt Winsen
2.	" ——	3.	2.	1450	
1.	" ——	2.	12.	2100	
1.	" ——	30.	15.	9480	
" ——	" ——	13.	1.	2350	
" ——	" ——	3.	2.	1400	
1.	" ——	5.	2.	1800	
4.	" ——	15.	3.	5000	
					Amtsamt Ritzebüttel
38.	" ——	50.	" ——	25,080	
					Amtsamt Steinberg
9.	" ——	6.	24.	6250	
——	" ——	" ——	1.	450	
1.	" ——	20.	30.	12,380	
					Amtsamt Harburg.
3.	" ——	" ——	33.	11190.	
——	" ——	" ——	30.	3750.	
5.	" ——	8.	9.	5750.	
1.	" ——	" ——	31.	11160.	
135	" ——	290.	207.	155,430	

Laufende Nummer	Namen der Orte	Hiervon sind					Zu solchen sind befindlich				
		Mühlen	Markt Flecken	Häuser	Scheunen	Einöd Höfe und Mühlen	Häuser Nummern	Hütten und Kazelhen	Ställe Häuser	Scheunen oder Behält Magazine oder sonstige Gebäude	Summe aller Gebäude
5.	Heilnau-Anien	—	—	—	1.	—	2.	—	2.	11.	15
6.	Heinzig	—	—	—	1.	—	3.	—	3.	3.	6
7.	Hedwigsdorf.	—	—	—	1.	—	22.	—	22.	20.	42
	Heinrichs-Zwickt										
XVII.	Hohenbrunn										
1.	Hohenbrunn.	—	—	—	1.	—	9.	—	9.	9.	18
2.	Meilnau exp.	—	—	—	1.	—	1.	—	1.	1.	2
3.	Hohenbrunn	—	—	—	1.	—	1.	—	1.	1.	2
4.	Hohenbrunn.	—	—	—	1.	—	3.	1.	3.	4.	7
5.	Hohenbrunn.	—	—	—	1.	—	21.	—	21.	11.	32
	Heinrichs-Zwickt										
XVIII.	Hohenbrück										
1.	Hohenbrück	—	—	—	—	1.	1.	—	1.	1.	2
2.	Hohenbrück	—	—	1.	—	—	16.	1.	16.	12.	28
3.	Hohenbrück.	—	—	—	1.	—	11.	—	11.	12.	23
4.	Hohenbrück	—	—	—	—	1.	2.	—	2.	2.	4
5.	Hohenbrück.	—	—	—	1.	—	19.	—	19.	10.	29
6.	Hohenbrück	—	—	—	1.	—	8.	—	8.		8
7.	Hohenbrück	—	—	—	1.	—	3.	—	3.	3.	6
8.	Hohenbrück	—	—	—	—	1.	2.	—	2.	4.	6
9.	Hohenbrückmühle	—	—	—	1.	—	10.	—	10.	8.	18
	Heinrichs-Zwickt										
XIX.	Hohenbrück.										
1.	Hohenbrück	—	—	—	1.	—	12.	—	12.	12.	24
2.	Hohenbrückhof.	—	—	—	1.	—	15.	—	15.	14.	29
3.	Hohenbrück	—	—	—	—	1.	2.	—	2.	2.	4
4.	Hohenbrück	—	—	—	1.	—	12.	—	12.	9	21
5.	Hohenbrück	—	—	1.	—	—	38.	1.	38.	26.	64
6.	Hohenbrück.	—	—	—	1.	—	4.	—	4.	2.	6
	Heinrichs-Zwickt										
XX.	Hohenbrück.										
1.	Hohenbrück.	—	—	—	1.	—	1.	—	1.	1.	2
		1 —	— —	2.	18.	4.	249.	2.	249	20[illegible].	[illegible]

Hiervon sind geschickt				Seine Assecuranz Summe	Anmerkungen.
mit					
Einheiten	Reihen	Abtheilungen	Paar		
9.	" —	2.	" —	900.	
" —	" —	3.	3.	600	
1.	" —	26.	13.	4300	
					Quartier Meister
11.	" —	" —	11.	3350.	
" —	" —	" —	12.	2200.	
2.	" —	" —	20.	2030.	
8.	" —	" —	" —	2500	
1.	" —	9.	25.	11,310.	
					Quartier Meister
2.	" —	" —	" —	400	
1.	" —	3.	26.	11100.	
		13.	13.	7450	
" —	" —	1.	1.	1200.	
1.	" —	2.	28.	1060	
		12.	3.	3750.	
" —	" —	6.	6.	1700	
" —	" —			2350.	
6.	" —	" —	" —	1100.	
2.	" —	10.	5.		
					Quartier Meister
1.	" —	2.	21.	unter Lützenhof.	
5.	" —	" —	24.	2800	
" —	" —	" —	4.	400.	
11.	" —	6.	11.	5630.	
9.	" —	2.	23.	9180.	
1.	" —	" —	3.	750.	
					Quartier Meister
11.	" —	8.	" —	2360.	
98.	" —	109.	288.	78,830.	

Laufende Nummer	Namen der Orte	Hinzu sind: Kirchen	Markt Flecken	Häuser	Meiereien	einzelne Höfe und Mühlen	Zusammen sind befindlich: Häuser Nummern	Häuser und Regalien	Ställe Häuser	Scheunen oder Keller Magazine oder sonstige Gebäude	Summe aller Gebäude
2.	Fischbeck	—	—	—	1	—	19	—	19	12	31
3.	Dietmarschel	—	—	—	1	—	14	—	14	13	27
4.	Stockmannsmühle	—	—	—	—	1	1	—	1	1	2
5.	Hölsby	—	—	—	1	—	10	—	10	8	18
	Steinbacher Bezirk										
XVI.	Oberneuland										
1.	Neuland	—	—	—	—	1	1	—	1	1	2
2.	Meierei	—	—	—	1	—	8	—	8	8	16
	Steinbacher Bezirk										
XVII.	Niederneuland										
1.	Hinterhof	—	—	—	—	1	1	—	1	1	2
2.	Niederneuland	—	—	—	1	—	11	—	11	11	22
	Steinbacher Bezirk										
XVIII	Rothenbeck										
1.	Rothsatz	—	—	—	1	—	11	—	11	2	13
2.	Finnstermühle	—	—	—	—	1	11	—	11	2	13
3.	Rothenbeck	—	—	—	1	—	6	—	6	6	12
	Steinbacher Bezirk										
XIX	Dellmannsbruch										
1	Dellmannsbruch	—	—	—	—	1	3	—	3	2	5
	Steinbacher Bezirk										
XIX	Dellmannsbruch										
1	Dellmannsbruch	—	—	—	1	—	23	—	23	8	31
2.	Hof	—	—	—	1	—	12	—	12	9	21
3.	Dellmannsbruch	—	—	1	—	—	99	1	99	8	107
	Lemwerder Bezirk										
XXI.	Langenbruch										
1.	Langenbruch	—	—	—	1	—	8	—	8	1	9
2.	Neuenhof	—	—	—	1	—	4	—	4	4	8
3.	Osenberg	—	—	—	1	—	9	—	9	8	17
4.	Meierei Lehmen	—	—	—	—	1	1	—	1	1	2
5.	Langenbruch	—	—	—	1	—	26	—	26	26	52
6.	Erlengrabenhof	—	—	—	1	—	6	—	6	2	8
		—	—	1	14	1	192	1	192	178	370

Hiervon sind gedeckt				Thaler Thaler ganz Werth aller Thaler	Anmerkungen.
mit					
Dingeln	Silbergroschen	Pfennigen	Thaler		
2.	—	10	9.	2090	
4.	" —	26.	" —	4600	
1.	" —	1.	" —	500.	
" —	" —	9	9	2600.	
					Landrichter Kirchberg
" —	" —	" —	2.	" —	
1.	" —	4.	" —	2100.	
					Landrichter Kirchberg.
—	" —	2.	" —	" —	
1.	" —	1.	1.	1200.	
					Landrichter Kirchberg.
1.	" —	1.	2.	1180.	
1.	" —	1.	" —	1180.	
2.	" —	1.	2.	2500.	
					Landrichter Kirchberg
" —	" —	1.	" —	100	
					Landrichter Kirchberg.
1.	" —	11.	" —	290.	
" —	" —	2.	2.	550.	
" —	" —	1.	20.	2210.	
4.	" —	28.	" —	9680.	
					Landrichter Kirchberg
" —	" —	" —	9.	500.	
2.	" —	" —	6.	530.	
1.	" —	" —	16.	2550.	
—	" —	1.	1.	350	
2.	" —	3.	46.	6840.	
—	" —	" —	9	1300.	
41.	" —	126.	144.	49,850	

Laufende Nummer	Namen der Orte	Hinzuhalten sind					Zusammen sind beisammen				
		Mühlen	Markt Flecken	Vorwerke	Ackerhöfe	einzelne Höfe und Mühlen	Häuser Nummern	Hütten und Hirtenhäuser	Höfe	Häuser ohne Feuer Magazine oder andere öffentliche Gebäude	Summa der Häuser
1.	[illegible]	" —	" —	" —	" —	1.	2.	" —	2.	2.	
8.	[illegible]	" —	" —	" —	1.	" —	8.	" —	8.	11.	
	Latus pro Bl.										
VIII	[illegible]										
1.	[illegible]	" —	" —	" —	" —	1.	1.	" —	1.	1.	
2.	[illegible]	" —	" —	" —	" —	1.	1.	" —	1.	1.	
3.	[illegible]	" —	" —	" —	" —	1.	2.	" —	2.	" —	
11	[illegible]	" —	" —	" —	" —	1.	2.	" —	2.	1.	
5.	[illegible]	" —	" —	" —	" —	1.	1.	" —	1.	1.	
6.	[illegible]	" —	" —	" —	" —	1.	1.	" —	1.	1.	
7.	[illegible]	" —	" —	1.	" —	" —	68.	1.	68.	60.	
8.	[illegible]	" —	" —	" —	1.	" —	2.	" —	2.	2.	
9.	[illegible]	" —	" —	" —	" —	1.	1.	" —	1.	1.	
	Latus pro Bl.										
IX	[illegible]										
1.	[illegible]	" —	" —	" —	1.	" —	6.	" —	6.	5.	
	Latus pro Bl.										
X	[illegible]										
1.	[illegible]	" —	" —	" —	" —	1.	2.	" —	2.	2.	
2.	[illegible]	" —	" —	" —	1.	" —	10.	" —	10.	10.	
3.	[illegible]	" —	" —	" —	" —	1.	2.	" —	2.	2.	
11.	[illegible]	" —	" —	" —	1.	" —	11.	" —	11.	11.	
5.	[illegible]	" —	" —	" —	" —	1.	1.	" —	1.	1.	
6.	[illegible]	" —	" —	" —	1.	" —	21.	" —	21.	21.	
7.	[illegible]	" —	" —	1.	" —	" —	19.	1.	19.	10.	
8.	[illegible]	" —	" —	1.	" —	" —	35.	1.	35.	28.	
	Latus pro Bl.										
XI	[illegible]										
1.	[illegible]	" —	" —	" —	" —	1.	1.	" —	1.	1.	
2.	[illegible]	" —	" —	" —	" —	1.	1.	" —	1.	1.	
3.	[illegible]	" —	" —	" —	" —	1.	1.	" —	1.	1.	
		" —	" —	3.	6.	11.	200.	3.	200.	163.	

Hinweis auf Inventar mit				Kasse Usseau ganz Neuwerk allen Inventarien	Anmerkungen
Einzahl	Reihen	Reihen	Zahl		
1.	" —	1.	2.	800	
1.	" —	1.	10.	1,200	
					Lieutenant Kinnberg
" —	" —	1.	" —	250.	
" —	" —	2.	" —	60.	
2.	" —	" —	" —	180.	
1.	" —	2.	" —	1000.	
" —	" —	2.	" —	300.	
" —	" —	2.	" —	" —	
5.	" —	121.	" —	1910.	
" —	" —	5.	" —	150.	
1.	" —	2.	" —	200.	
					Lieutenant Ossenberg
1.	" —	10.	" —	1,160.	
					Lieutenant Ossenberg
" —	" —	2.	2.	800.	
2.	" —	11.	11.	1,110.	
11.	" —	1.	" —	1,180.	
" —	" —	2.	6.	1910.	
2.	" —	" —	" —	900.	
11.	" —	22.	12.	2190.	
26.	" —	11.	" —	1,180.	
111.	" —	112.	8.	930.	
					Lieutenant Kinnberg.
—	" —	2.	1.	300.	
—	" —	1.	" —	500.	
—	" —	" —	2.	800.	
09.	" —	246.	57.	67,300.	

Laufende Nummer	Namen der Orte	Hinzukommende sind					Hinweggefallen sind bestimmlich				
		Städte	Marktflecken	Dörfer	Weiler	einzelne Höfe und Mühlen	Häuser Nummern	Ställe und Nebengebäude	Häuser	Scheunen ohne Wohnung Magazine oder sonstige Gebäude	Su
1.	Andreas	— "	— "	— "	— "	1.	2.	— "	2.	2.	
2.	Arnsberg	— "	— "	— "	1.	— "	2.	— "	2.	2.	
3.	Aufhausen	— "	— "	— "	1.	— "	1.	— "	1.	2.	
4.	Aufhof	— "	— "	— "	1.	— "	12.	— "	12.	10.	
5.	Aufmühle	— "	— "	— "	1.	— "	12.	— "	12.	9	
6.	Auhof und Einöde Auhof	— "	— "	1.	— "	— "	58.	1.	58.	19	
III.	Bernhof										
1.	Bernhof	— "	— "	— "	— "	1.	1.	— "	1.	1.	
2.	Bichl	— "	— "	— "	1.	— "	12.	— "	12.	2.	
3.	Birkach	— "	— "	— "	1.	— "	20.	— "	20.	15.	
4.	Birnbach	— "	— "	— "	— "	1.	1.	— "	1.	1.	
5.	Brunnhäusl	— "	— "	— "	— "	1.	1.	— "	1.	1.	
6.	Buchbach	— "	— "	— "	— "	1.	1.	— "	1.	1.	
7.	Buchhof	— "	— "	1.	— "	— "	2.	1.	2.	2.	
	Einöde Buchhof										
IIIVII.	Eschlag										
1.	Eschlag	— "	— "	— "	1.	— "	2.	— "	2.	2.	
2.	Einöde Eschlag	— "	— "	— "	— "	1.	1.	— "	1.	1.	
3.	Einöde Eschlag	— "	— "	— "	1.	— "	6.	— "	6.	1.	
4.	Einöde Eschlag	— "	— "	— "	— "	1.	1.	— "	1.	1.	
5.	Einöde Eschlag	— "	— "	— "	— "	1.	2.	— "	2.	2.	
6.	Einöde Eschlag	— "	— "	— "	1.	— "	9.	— "	9.	8.	
		—	—	2	10.	7.	190.	2.	190.	115.	
	Summa totalis	7.	2	15	108.	73.	2192.	77.	2192.	1615.	1
				Übertrag			Übertrag				

Hiervon sind garnirt				Summe Thaler ganz Münz allen Inhalts	Anmerkungen.
mit					
Ringen	Crisinen	Risimbeln	Paar		
—	—	—	1	800	
—	—	2	2	1200	
—	—	2	2	1200	
1	—	6	15	3860	
1	—	10	10	2150	
12	—	42	21	22820	
—	—	2	—	—	Quittirt Inspect.
—	—	15	—	2050	
1	—	19	15	1190	
—	—	2	—	160	
—	—	2	—	200	
—	—	2	—	100	
1	—	20	15	8620	
1	—	1	2	1120	Quittirt Inspect.
1	—	1	—	1250	
1	—	—	8	1160	
—	—	—	1	850	
—	—	—	1	500	
2	—	2	15	2500	
21	—	131	185	59,360	
705	1	1955	1178	897,110	

Inspect. Negri

Frantz Conrad

Laufende Nummer	Namen der Orte	Hierunter sind					In solchen sind befindlich				
		Mühlen	Markt Flecken	Dörfer	Höfe	Einöde Höfe und Mühlen	Häuser Nummern	Kirchen und Kapellen	Pfarrhöfe	Rathhäuser oder Rathhäuser Magazine oder Zehnte Gebäude	Sch… Ge…

Lit. L.

Tabelle

über die sämtlichen Orte

und

darin befindlichen Gebäude

im

Bezirk

der königlich baierischen Landgerichts

Gerees

zu

Berner.

Im Jahre 18 11/12.

Hinzu sind gerechnet				Summa Catastralmäßiger Werth aller Gebäude.	Anmerkungen
mit					
Zinsgulden	Pfennige	Heller	Theile		

Laufende Nummer	Namen der Orte	Hinweisung sind					Zu selben sind benützen				
		Wirthshäuser	Mahl- und Stampfmühlen	Lohgerber	Weißgerber	Leinöl- Hanf- und Mustermühlen	Häuser Nummern	Pferde und Ochsen	Wasser- Häuser	Pferde Ställe Magazine oder sonstige Gebäude.	Felder
I.	Steuerdistrict Berner.										
	1. Berner	1.	.	.	.	.	13 N.	1.	13 N.	97.	33 N.
	2. Baiereuth	.	.	.	1.	.	2 N.	.	2 N.	22.	1.
	3. Blumenau	.	.	.	.	1.	3.	.	3.	11.	1.
	4. Frauenthamer	.	.	.	1.	.	5.	.	5.	12.	1.
	5. Gollendorf	.	.	.	1.	.	5.	.	5.	9.	1.
	6. Kleinersreuth	.	.	.	1.	.	7.	.	7.	10.	1.
	7. Klemmerles	.	.	.	1.	.	4.	.	4.	6.	20.
	8. Hohenrodeu	.	.	.	1.	.	8.	.	8.	12.	1.
	9. Koestar	.	.	.	1.	.	4.	.	1.	6.	2.
	10. Richeldorf	.	.	.	1.	.	7.	.	7.	11.	1.
	11. Kimles	.	.	.	1.	.	4.	.	4.	12.	1.
	12. Rothrenthof	.	.	.	1.	.	8.	.	8.	16.	2.
	13. Rohrersreuth	.	.	.	1.	.	4.	.	4.	10.	1.
		1.	.	.	11.	1.	217.	1.	217.	230.	44
II.	Steuerdistrict Bisthoffgrün.										
	1. Bisthoffgrün	.	.	1.	.	.	36.	1.	36.	48.	8
	2. Birnstengel	.	.	.	1.	.	30.	.	30.	38.	6
	3. Crassemann	.	.	.	1.	.	8.	.	8.	9.	1
	4. Dürrnhieb	.	.	.	1.		15.	.	15.	11.	2
	5. Froebersthamer	.	.	.	1.	.	7.	.	7.	15.	2
	6. Gern	.	.	.	.	1.	2.	.	2.	2.	1
	7. Güsshügel	.	.	.	.	1.	5.	.	5.	2.	1
	8. Geiersberg	.	.	.	1.	.	8.	.	8.	7.	1
	9. Glasenmühle	.	.	.	.	1.	1.	.	1.	3.	1
	10. Hederei	.	.	.	.	1.	3.	.	3.	6.	1
	11. Hohenthaid	.	.	.	.	1.	3.	.	2.	3.	1
	12. Rangen	.	.	.	.	1.	3.	.	3	6.	1
	13. Weismainshohen ofen.	.	.	.	.	1.	2.	.	2.	1.	
		.	.	1.	5.	7.	123.	1.	122.	151.	31

Hinzu sind gerechnet				Summe der Abstimmenden Wahlberechtigten.	Anmerkungen
mit					
Einzelne	Abtheilungen	Abtheilungen	Mann		
					Die Bezirke des Königreichs haben 2 Landtagsstimmen ganz behalten.
70.	.	162.	.	103,610.	Der Herrn.
1.	.	.	12.	3,870.	Für neu Bernen gerechnet.
2.	.	.	5.	910.	Dergleichen.
6.	.	3.	8.	3,240.	Dergleichen.
1.	.	.	10.	1,150.	Einsiedel.
1.	.	1.	12.	3,650.	Dergleichen.
.	.	.	10.	1,190.	Für neu Geschrey gerechnet.
2.	.	1.	17.	1,080.	Für neu Bernen gerechnet.
1.	.	.	9.	1,210.	Für neu Himmelkron gerechnet.
1.	.	.	20.	3,110.	Für neu Bernen gerechnet.
1.	.	.	12.	1,610.	Dergleichen.
12.	.	11.	1.	13,690.	Für neu Goldcronach gerechnet.
5.	.	.	9.	320.	Für neu M. Schorgast gerechnet.
115.	.	178.	155.	141,290.	
6.	.	57.	22.	22,300.	Die Herrn, wofür neu Landtags Orte gerechnet sind.
3.	.	42.	23.	8,100.	
.	.	17.	.	1,416.	
1.	.	8.	13.	.	
7.	.	13.	.	6,780.	
.	.	2.	2.	.	
1.	.	2.	4.	1,060.	
.	.	13.	.	1,370.	
1.	.	3.	.	.	
.	.	2.	7.	.	
3.	.	2.	.	.	Sind mit unter der Abtheilungssumme von Wirsberg begriffen.
.	.	6.	3.	.	
.	.	3.	.	.	
22.	.	178.	74.	43,020.	

Laufende Nummer	Namen der Orte	Hinweisung sind					In selben sind befindlich				
		Häuser	Stadel Stallung	Länder	Mühlen	Loh Hütte und Mühlen	Häuser Nummer	Häuser und Parzellen	Wohn Häuser	Nebengebäude Stadel, Magazine oder sonstige Gebäude	Summe aller Gebäude
III.	Steuerdistrict Gefrees.										
	1. Beesenreuth	.	.	.	1.	.	11.	.	11.	11.	23.
	2. Lastenmühle	.	.	.	.	1.	1.	.	1.	2.	3.
	3. Premis	.	.	.	1.	.	3.	.	3.	3.	6.
	4. Gefrees	.	1.	.	.	.	110.	2.	110.	129.	271.
	5. Neuenreuth.	.	.	.	1.	1.	9.	.	9.	7.	16.
		.	1.	.	3.	2.	164.	2.	164.	155.	321.
IIII.	Steuerdistrict Goldcronach.										
	1. Brandleithen	.	.	.	.	1.	1.	.	1.	.	1.
	2. Brandholz	.	.	.	1.	.	25.	.	25.	22.	47.
	3. Degmann	.	.	.	.	1.	3.	.	3.	4.	7.
	4. Ertherlich	.	.	.	1.	.	9.	.	9.	8.	17.
	5. Franzenberg	.	.	.	.	1.	2.	.	2.	4.	6.
	6. Fellmar	.	.	.	1.	.	12.	.	12.	14.	26.
	7. Formenmühle	.	.	.	.	1.	2.	.	2.	1.	3.
	8. Gesegnete Sinnich	.	.	.	.	1.	1.	.	1.	1.	2.
	9. Goldberg	.	.	.	1.	.	10.	.	10.	15.	25.
	10. Goldcronach	1.	.	.	.	.	126.	2.	126.	85.	213.
	11. Goldmühle	.	.	.	1.	.	33.	.	33.	20.	53.
	12. Heraeum	.	.	.	.	1.	1.	.	1.	1.	2.
	13. Heidelleithen	.	.	.	.	1.	2.	.	2.	1.	3.
	14. Mainleithen	.	.	.	.	1.	1.	.	1.	.	1.
	15. Rochrenhofermühle	.	.	.	.	1.	1.	.	1.	4.	5.
	16. Schmelz	.	.	.	.	1.	3.	.	3.	.	3.
	17. Steinbühl	.	.	.	.	1.	1.	.	1.	2.	3.
	18. Sirenreuth	.	.	.	1.	.	11.	.	14.	18.	32.
	19. Schlagelberg	.	.	.	.	1.	2.	.	2.	2.	4.
	20. Silberne Rose	.	.	.	.	1.	1.	.	1.	.	1.
	21. Zoppaten.	.	.	.	1.	.	7.	.	7.	10.	17.
		1.	.	.	7.	13.	257.	2.	257.	212.	471.

Hiervon sind geschätzt				Summa Schätzungs Werth aller Grundstücke.	Anmerkungen
mit					
Ziegeln	Pfannen	Schindeln	Stroh		
.	.	1.	22.	1730.	
2.	.	.	1.	.	
.	.	.	6.	880.	
119.	2.	130.	.	119,100.	Der Flecken, worin sämtliche Orte des Districts gezählt sind.
.	.	.	16.	3,050.	
121.	2.	131.	11.	161,060.	
½.	.	½.	.	.	Ist mit unter Brandholz begriffen.
6.	.	11.	.	5330.	
1.	.	2.	1.	.	Dorf mit zum Dorf Todtmar.
2.	.	13.	.	7890.	
2.	.	4.	.	.	Ist mit unter Brandholz begriffen.
1.	.	10.	12.	2250.	
1.	.	2.	.	.	Ist zum Dorf Ortherlich zugerechnet.
.	.	2.	.	.	Dorf zu Loppaten.
2½.	.	21¾.	¾.	1780.	
68.	1.	141.	.	103990.	Der Flecken, worin sämtliche Orte des Districts gezählt sind.
10.	.	13.	.	9690.	
1.	.	1.	.	.	Dorf zu Simonswald.
½.	.	2.	½.	.	
.	.	1.	.	.	Zu Todtmoos gehörig.
2.	.	3.	.	.	
1.	.	2.	.	.	Dorf zu Ortherlich.
1.	.	2.	.	.	
5.	.	18½.	8½.	5530.	
.	.	2¾.	1¼.	.	Zu Simonswald gehörig.
.	.	.	1.	.	Zu Loppaten gehörig.
2½.	.	14.	½.	1200.	
110.	1.	331½.	28½.	137,660.	

Laufende Nummer	Namen der Orte	Hinzuzurechnen sind					In selben sind enthalten				
		Städte	Markt-flecken	Dörfer	Weiler	Einöden Höfe und Mühlen	Häuser Nummern	Familien und Haushaltungen	Pferde Häuser	Einwohner eines Handels Magazins oder sonstigen Gebäudes	Ja
V.	Steuerdistrict Himmelkron.										
	1. Creinitz	.	.	.	1.	.	21.	.	21.	27.	48.
	2. Salzenthaus	.	.	.	.	1.	3.	.	3.	3.	6.
	3. Goessenreuth	.	.	.	1.	.	35.	.	37.	37.	74.
	4. Himmelkron	.	.	1.	.	.	119.	1.	119.	105.	224.
	5. Kieselhof	.	.	.	.	1.	4.	.	4.	7.	11.
	6. Langendorf	.	.	1.	.	.	76.	1.	79.	141.	220.
	7. Neutmannsreuth	.	.	.	1.	.	14.	.	14.	13.	27.
	8. Schwaigerhof	.	.	.	.	1.	1.	.	1.	4.	5.
	9. Streit	.	.	.	.	1.	2.	.	2.	3.	5.
	10. Streitmühle	.	.	.	.	1.	1.	.	1.	2.	3.
		.	.	2.	2.	5.	276.	2.	281.	342.	623.
VI.	Steuerdistrict Lützenreuth.										
	1. Hermersreuth	.	.	.	1.	.	7.	.	7.	9.	16.
	2. Lützenreuth	.	.	.	1.	.	28.	.	28.	24.	52.
	3. Stein	.	.	1.	.	.	27.	1.	27.	20.	48.
		.	.	1.	2.	.	62.	1.	62.	53.	116.
VII.	Steuerdistrict Mergersreuth.										
	1. Enteinmühle	.	.	.	.	1.	2.	.	2.	1.	3.
	2. Gottmannsberg	.	.	.	1.	.	7.	.	7.	7.	14.
	3. Grünstein	.	.	.	1.	.	17.	.	17.	6.	23.
	4. Grünhügel	.	.	.	.	1.	2.	.	2.	4.	6.
	5. Langenzell	.	.	.	.	1.	1.	.	1.	.	1.
	6. Mergersreuth	.	.	.	1.	.	45.	.	45.	41.	86.
	7. Schamlesberg	.	.	.	1.	.	7.	.	7.	8.	15.
	8. Schweinsbach	.	.	.	.	1.	1.	.	1.	.	1.
	9. Wölfersreuth.	.	.	.	1.	.	26.	.	26.	17.	43.
		.	.	.	3.	4.	108.	.	108.	84.	192.

Hinnen sind gnuchtet				Summa der Abschätzung Thaler Neu Geld.	Anmerkungen
mit					
Viertel	Scheffel	Scheffel	Ruthen		
10 ½.	.	33 ½.	1.	13,630.	Ist nach Langendorf gepfarrt.
1.	.	5.	.	.	Ist nach Bern gepfarrt.
14.	.	16.	14.	9,910.	Ist nach Langendorf gepfarrt.
152.	.	33.	20.	64,640.	
5.	.	6.	.	.	Die Pfarrei.
97.	.	114 6/4.	9 ¼.	34,480.	Der Pfarrei.
12.	.	7.	7.	11,770.	Ist nach Bern gepfarrt.
4.	.	.	1.	.	Ist nach Himmelrod gepfarrt.
2.	.	1.	2.	.	Leibeigene.
2.	.	.	.	.	Leibeigene.
301 ½.	.	236 ¼.	87 ¼.	111,720.	
.	.	1.	15.	2610.	Ist nach Gefrees gepfarrt.
6.	.	3.	43.	10,590.	Ist nach Berneck gepfarrt.
10.	.	3.	35.	7180.	Lehen und Leibeigene.
16.	.	7.	93.	20,380.	
.	.	3.	.	.	Sind sämtlich nach Gefrees gepfarrt.
.	.	.	11.	1330	
1.	.	.	22.	3900.	
.	.	.	6.	1620.	
.	.	.	1.	.	
2.	.	3.	81.	11,690.	
1.	.	.	14.	2310.	Ist nach Birkhaagrün gepfarrt.
.	.	.	1.	.	Ist nach Gefrees gepfarrt.
1.	.	1 ½.	37 ½.	10,050.	Ist nach Birkhaagrün gepfarrt.
8.	.	7 ½.	176.	30,900.	

Laufende Nummer	Namen der Orte	Hinweisung sind					In selben sind beschäftiget				
		Wirthshäuser	Mahl- und Stampfmühlen	Sägemühlen	Weilmühlen	einöde Höfe und Mühlen	Häuser Nummer	Häuser und Hofraithen	Wohn- Häuser	Scheunen ohne Wohnhaus Magazine oder sonstige Gebäude	Summe aller Gebäude
VIII.	Steuerdistrict Remmersdorf.										
	1. Conradswiese	.	.	.	.	1.	1.	.	1.	2.	3.
	2. Goldne Hirsch	.	.	.	.	1.	1.	.	1.	.	1.
	3. Haag	.	.	.	.	1.	4.	.	4.	4.	8.
	4. Kühnleithen	.	.	.	.	1.	1.	.	1.	1.	2.
	5. Remmersdorf	.	.	1.	.	.	63.	1.	63.	55.	118.
	6. Sarrlohe	.	.	.	.	1.	4.	.	4.	2.	6.
	7. Kirchanger	.	.	.	.	1.	2.	.	2.	2.	4.
	8. Soelleisdorf	.	.	.	1.	.	7.	.	7.	15.	22.
	9. Reuth	.	.	.	1.	.	9.	.	9.	9.	18.
	10. Saas	.	.	.	.	1.	1.	.	1.	1.	2.
	11. Sommerleithe	.	.	.	.	1.	1.	.	1.	2.	3.
	12. Ziegelhütte	.	.	.	.	1.	1.	.	1.	2.	3.
	13. Am Wald	.	.	.	.	1.	2.	.	2.	2.	4.
		.	.	1.	2.	10.	97.	1.	97.	97.	194.
IX.	Steuerdistrict Neudorf.										
	1. Ottersreuth	.	.	.	1.	.	13.	.	13.	12.	25.
	2. Zesees	.	.	.	1.	.	10.	.	10.	7.	17.
	3. Veisau	.	.	.	1.	.	22.	.	23.	12.	35.
	4. Neudorf	.	.	.	1.	.	10.	.	10.	9.	19.
		.	.	.	4.	.	55	.	56.	40.	96.

Hinweg sind gesetzt				Summa Abschätzung Bauß allen Gebäuden.	Anmerkungen
mit					
Ringulen	Pfingsten	Pfingsten	Ruf:		
.	.	3.	.	.	
.	.	1.	.	.	
2.	.	6.	.	.	Sind sämtlich unter dem Abschätzungs-
1.	.	1.	.	.	amt zu Nimmersdorf begriffen und
24.	.	94.	.	31,230.	gehören zur Pfarrei Haselst.
1.	.	5.	.	.	
.	.	4.	.	.	
5.	.	17.	.	2910.	
4.	.	14.	.	3230.	
.	.	2.	.	.	
.	.	3.	.	.	Sind sämtlich mit unter dem Abschätzungs-
.	.	3.	.	.	amt zu Nimmersdorf begriffen und
2.	.	2.	.	.	sind sämtlich Lehn pflichtig.
39.	.	154.	.	37,370.	
5.	.	16.	4.	7430.	Ist zu Nimmersdorf gehörig.
1.	.	8.	8.	1650.	Gehört zur Pfarr Benn.
5.	.	20.	.	10,900.	Gehört zur Pfarr Goldcronach.
3.	.	14.	2.	2720.	Ist zu Benn gehörig.
14.	.	68.	14.	22,710.	

Laufende Nummer	Namen der Orte	Hinweisung sind					In selben sind befindlich				
		Häuser	Mahl-Stadeln	Bäckereyen	Mahlmühlen	sonstige Häuser und Hütten	Häusern Nummern	Partheyen und Parthey Nummern	Wohn- Häuser	Behausungen ein Mahl Magazin eine sonstige Gebäude.	Zu a Gebäu
XI.	Steuerdistrict Schorgast.										
	1. Falls	.	.	.	1.	.	18.	.	18.	16.	31.
	2. Grundmühl	.	.	.	.	1.	2.	.	2.	1.	3.
	3. Moosthof	.	.	.	.	1.	1.	.	1.	1.	2.
	4. Pallis	.	.	.	1.	.	5.	.	5.	9.	11.
	5. Pulst	.	.	.	1.	.	5.	.	5.	9.	11.
	6. Schorgast	.	1.	.	.	.	118.	2.	116.	76.	194.
	7. Thalmühl	.	.	.	.	1.	1.	.	1.	1.	2.
	8. Wasserknoden	.	.	.	1.	.	30.	.	30.	20.	50.
	9. Ziegenburg.	.	.	.	1.	.	13.	.	13.	14.	27.
		.	1.	.	5.	3.	193.	2.	191.	147.	346
XII.	Steuerdistrict Streitau.										
	1. Buch	.	.	.	.	1.	5.	.	5.	5.	10.
	2. Buchenermühl	.	.	.	.	1.	1.	.	1.	1.	2.
	3. Kleinig	.	.	.	1.	.	14.	.	14.	12.	26.
	4. Kampelshof	.	.	.	.	1.	9.	.	9.	9.	18.
	5. Koeslas	.	.	.	1.	.	11.	.	11.	11.	22.
	6. Kollenreuth.	.	.	.	.	1.	2.	.	1.	1.	2.
	7. Lübnig	.	.	.	1.	.	11.	.	11.	10.	21.
	8. Neuenbau	.	.	.	.	1.	1.	.	1.	2.	3.
	9. Petzet	.	.	.	.	1.	2.	.	2.	2.	4.
	10. Streitau	.	.	1.	.	.	77.	1.	75.	53.	129.
	11. Tennersreuth	.	.	.	1.	.	10.	.	10.	10.	20.
	12. Wiesloosen.	.	.	.	1.	.	43.	.	41.	22.	63.
		.	.	1.	3.	6.	184.	1.	180.	138.	320.

Hinaus sind gerechnet				Summa Klafter Brenn allerley Gebäude:	Anmerkungen
mit					
Zingeln	Klafter	Schuhen	Zoll		
8.	.	.	eb.	3940.	
1.	.	2.	.	.	
1.	.	.	1.	.	Ist mit unter dem Werk und Wasser, Graben begriffen.
3.	.	.	11.	2330.	
2.	.	1.	11.	1212.	
71.	1.	97.	23.	39,720.	Ein Flaret, worin sämtliche Oerter gesetzet sind.
.	.	1.	1.	.	
7.	.	3.	40.	6110.	
8.	.	.	19.	2230.	
101.	1.	104.	134.	55,742.	
.	1.	.	9.	.	Sind mit unter Kleinitz begriffen.
2.	.	.	.	.	
2.	.	1.	23.	9830.	Ist nach Stambach gesetzt.
.	.	.	18.	.	
.	1.	.	21.	3530.	Ist nach M. Schorgast gesetzt.
1.	.	.	1.	.	
.	.	8.	13.	4080.	Ist nach Hesseer gesetzt.
1.	.	.	2.	.	Sind mit unter Streitau begriffen und dahin gesetzt.
.	.	.	4.	.	
14.	1.	10.	104.	26,860.	Ein Flaret.
3.	.	.	17.	2020.	Ist nach Stambach gesetzt.
1.	.	.	62.	7880.	Fünf und 12. Zoll nach Hesseer, die übrigen aber nach Streitau gesetzt.
24.	3.	19.	274.	54,210.	

Laufende Nummer	Namen der Orte	Hinweisung sind					Zu welchen sind sie eingepfarrt				
		Häuser	Mannschaft	Söhne	Weiber	Einöde Häuser und Mühlen	Häuser Nummer	Einwohner Zahl	Pferde Häuser	Pferde in dem Städtl. Magazin einer jährigen Unterhalt	Zu einer Gehör
XII.	Neuenstädtel Zellis.										
	1. Haidas	.	.	.	1.	.	6.	.	6.	5.	11.
	2. Neuschanica	.	.	.	.	1.	2.	.	2.	3.	7.
	3. Hornbach	.	.	.	1.	.	30.	.	30.	24.	54.
	4. Tannenreuth	.	.	.	1.	.	10.	.	10.	8.	18.
	5. Walsenreuth	.	.	.	1.	.	21.	.	21.	17.	38.
	6. Wundenbach	.	.	.	1.	.	12.	.	12.	11.	23.
	7. Zellis.	.	.	.	1.	.	31.	.	31.	30.	61.
		.	.	.	6.	1.	112.	.	112.	100.	212.

Hinzu sind gerechnet				Summa Ely. Scheffel Brutto allen Einbaues.	Anmerkungen
mit					
Singuln	Viertheln	Vierteln	Mezen.		
			11.	340.	
3.	.	1.	.	3010.	Sind Hinkels mag Viertheilig gerechnet.
2.	.	1.	18.	9560.	
1.	.	1.	16.	2830.	Stund Gefrees gerechnet.
3½.	.	.	34½.	5700.	Stund Zeit gerechnet.
.	.	.	23.	6250.	Sind mag Gefrees gerechnet.
3.	.	.	58.	8370.	
12½.	.	9.	190½.	37,060.	

Fol.

Laufende Nummer	Namen der Orte	Hinausstehen sind: Städte	Markt-flecken	Dörfer	Weiler	einzelne Höfe und Mühlen	Häuser mit Nummern	Familien und Haushaltungen	Pferde Häuser	Pferde in einem Stadel Magazin oder sonstigen Gebäude	Stück Rind-vieh
	Recapitulatio.										
	Steuerdistrict.										
	Berner	1.	.	,	11.	1.	217.	1.	217.	230.	442.
	Bischoffgrün	.	.	1.	5.	7.	123.	1.	122.	151.	274.
	Gefrees	.	1.	.	3.	2.	164.	2.	164.	155.	321.
	Goldcronach	1.	.	.	7.	13.	257.	2.	257.	212.	471.
	Himmelkron	.	.	2.	3.	3.	276.	2.	281.	342.	623.
	Lützenreuth	.	.	1.	2.	.	62.	1.	62.	53.	116.
	Metzgersreuth	.	.	.	5.	4.	108.	.	108.	83.	191.
	Nemmersdorf	.	.	1.	2.	10.	97.	1.	97.	97.	194.
	Neudorf	.	.	.	4.	.	55.	.	56.	40.	96.
	Schorgast	.	1.	.	5.	3.	193.	2.	191.	147.	340.
	Streitau	.	.	1.	5.	6.	184.	1.	180.	137.	319.
	Tettlitz.	.	.	.	6.	1.	112.	.	112.	100.	212.
		2.	2.	6.	58.	52.	1848.	13.	1847.	1747.	3607.

Berner am 1: Janr. 1813.

Königl. Bairn. Landgericht Gefrees

Lentz Landrichter

Hinzu gekommen				Summa der Schuldigkeit Brutto alles Einkommens.	Anmerkungen
mit					
Zinsgulden	Pfennigen	Pfennigen	Pfennigen		
155.	.	178.	155.	141,290.	
22.	.	178.	74.	43,020.	
121.	2.	151.	47.	161,060.	
110.	1.	331½.	28½.	137,660.	
301½.	.	226.	87.	111,720.	
16.	.	7.	93.	20,380.	
8.	.	7½.	176.	20,900.	
39.	.	134.	.	37,370.	
14.	.	68.	14.	22,710.	
101.	1.	104.	134.	55,742.	
24.	3.	19.	274.	34,210.	
12½.	.	9.	190½	37,060.	
884.	7.	1443.	1273.	853,122.	

Laufende Nummer	Namen und Orte	Hinzugekommene sind					Es besitzen sind beschäftigt				
		Geboren	Durch Heirath	Durch Einkauf	Durch Einheirath	Durch Geburt und Erbschaft	Häuser Namen	Plätze und Hofraithen	Wohnungen Häuser	Scheunen Stadel, Magazine und sonstige Gebäude	Summe der Gebäude

Sumarisches Verzeichniss

der Mariahilfer Familien in der Brünner Districts-
und Conscriptions Stadt

ad Tab: Lit: A.

Namen des Ortes	Beschaffenheit desselben	Die zum Medicinalgewichte gehörigen Ortsbehörden	Der ordinäre Lohn im Landgerichte Dürnstein	
			Familien-Haupt	Knaben
—	—	—	29.	fl. 11.
			1.	0.
			1.	32.
			2.	15.
			11.	3.
			2.	21.
			57.	
			104.	11.

Mosmerten Westfelden	
Kirchscheletten Kleuckheim Laubens Oberbaid Oberleiterbach Reuth Unterleiterbach	

Königl. Landgericht
W. Schramm.

14 58

Lit. A.

Tabelle

über die sämtlichen Orte

und

darin befindlichen Gebäude

im

Bezirk

des königlich baierischen Landgerichts

Hallstadt

zu

Hallstadt

im

Mainkreise

Im Jahre 18 11/12

xii. A.

	Hiervon sind gedeckt				Feuer-Assecuranz-Anschlag aller Gebäude	Anmerkungen
	mit					
	Ziegeln	Schiefer	Schindeln	Rohr		

Laufende Nro.	Namen der Orte.	Hinzuzählen sind: Städte	Markt Flecken	Dörfer	Weiler	einöde Höfe und Mühlen	Zusammen sind beisammen: Häuser Nummern	Feuer-stellen und Rauchfänge	Pfarr- oder Rathhaus Magazine oder sonstige öffentliche Gebäude	Summa aller Gebäude
I	Numer. District Breitenguesbach									
	a, Breitenguesbach	=	=	1	=	=	95.	2.	95.	112.
	b, Unterobendorf	=	=	=	1.	=	33.	1.	33.	27.
II	Numer. District Drossendorf									
	a, Drossendorf	=	=	=	1.	=	54.	=	54.	58.
	b., Reichendorf	=	=	=	1.	=	53.	=	53.	48.
III	Numer. District Ebensfeld									
	a, Ebensfeld	=	=	1.	=	=	120.	1.	120.	197.
	b. Kulmberg	=	=	=	=	1.	2.	=	2.	10.
IV	Numer. District Hundelsheim									
	a, Hundelsheim	=	=	=	1.	=	51.	=	51.	48.
	b, Reichendorf	=	=	=	1.	=	27.	=	27.	26.
V	Numer. District Hallstadt									
	a, Hallstadt	=	=	1.	=	=	233.	2.	233.	307.
	b, Riegenhof	=	=	=	=	1.	1.	=	1.	2.
	c, Bruckertshof	=	=	=	=	1.	1.	=	1.	2.
	d. Seehöflein	=	=	=	=	1.	1.	=	1.	=
VI	Numer. District Kemern									
	Kemern	=	=	1.	=	=	99.	1.	99.	88.
VII	Numer. District Kleukheim									
	a, Kleukheim	=	=	1.	=	=	83.	1.	83.	66.
	b, Teufenhof	=	=	=	=	1.	5.	=	5.	3.
VIII	Numer. District Rauh									
	a., Rauh	=	=	1.	=	=	52.	1.	52.	41.
	b, Kalb	=	=	=	1.	=	10.	=	10.	12.
	c, Sassendorf	=	=	=	1.	=	34.	=	34.	25.
IX	Numer. District Oberhaid.									
	a, Dorfeins	=	=	=	1.	=	25.	1.	25.	39.
	b, Johannesthof	=	=	=	=	1.	1.	1.	1.	=
	c, Oberhaid	=	=	1.	=	=	125.	1.	125.	145.
X	Numer. District Oberleiterbach									
	a, Oberleiterbach	=	=	1.	=	=	52.	1.	52.	42.
	b, Unt. Leiterbach	=	=	1.	=	=	65.	2.	65.	71.
XI	Numer. District Oberobendorf									
	a, Kirchschletten	=	=	1.	=	=	31.	1.	31.	28.
	b, Oberobendorf	=	=	=	1.	=	23.	=	23.	35.
	c, Reuth	=	=	=	1.	=	12.	=	12.	22.
XII	Numer. District Raffelbach									
	a, Sandhof	=	=	=	=	1.	3.	1.	3.	5.
	b, Raffelbach	=	=	1.	=	=	11.	1.	11.	14.
	c, Unterhaid	=	=	1.	=	=	48.	1.	48.	68.
XIII	Numer. District Stathenschwind									
	a, Mohrenguesbach	=	=	1.	=	=	27.	1.	27.	28.
	b., Kreutzhof	=	=	=	=	1.	5.	=	5.	8.
	c, Starkenschwind	=	=	=	1.	=	21.	=	21.	19.
XIV	Numer. District Zapfendorf									
	Zapfendorf	=	=	1.	=	=	96.	1.	96.	79.
XV	Numer. District Zuckshut									
	a, Laubend	=	=	=	1.	=	19.	=	19.	14.
	b, Zuckshut	=	=	=	1.	=	18.	1.	18.	19.
	Summa	=	=	14.	13.	8.	1603.	22.	1613.	1752.

Hiervon sind gedeckt mit				Feuer-Assecuranz-Capital aller Gebäude	Anmerkungen
Ringen	Pferden	Ochsen	Kühen		
				fl	I Pfarrliche Ortschaften gehören zu dem Königl. Landamte Hallstadt, dessen Sitz dermalen zu Bamberg ist.
207	2.	=	=	36,000	II
60	1.	=	=	7,270	a., Dörflains Biegenhof und Fuchsleshof sind nürnbergisch und Hallstadt.
109	=	=	=	21,630	b., Hohengüssbach, Unterobendorf, Sassendorf, und Fuchsbau sind nürnbergisch und Brückengüssbach.
97	=	=	4.	20,270	c., Lauf, Kreuth und Roth sind nürnbergisch und Lappendorf.
318	1.	=	2.	59,120	d., Unterleiterbach und Kutzenberg sind nürnbergisch und Ebensfeld.
12	=	=	=	1,100	e, Oberleiterbach, Oberobendorf, und Kreuzenhof sind nürnbergisch und Kirchschletten.
99	=	=	=	15,120	f. Drosendorf, Gundelsheim, Weichendorf, Laubend, und Merkendorf sind nürnbergisch und Memelsdorf im Landgerichte Bamberg I
52	=	=	1.	9,950	g., Starkenschwind ist nürnbergisch und Hiecht im Landgerichte Scheßlitz.
512	=	=	=	12,810	h., Unterbaid ist nürnbergisch und Oberbaid.
2	=	=	1.	800	i, Kaffelbach ist nürnbergisch und Trunstadt im Landgerichte Bamberg II.
3	=	=	=	1,200	
1	=	=	=	400	III
188	=	=	=	28,660	In dem nächsten Jahre Entrag das Capital der assecurirten Gebäude 462,840 fl, und hat sich in dem laufenden Jahre um
120	1.	=	29.	22,520	12,380 fl vermehrt.
8	=	=	=	2,150	
85	=	=	9	14,000	
17	=	=	5	4,890	
50	=	=	9	8,110	
85	=	=	=	6,720	
2	=	=	=		
271	=	=	=	45,050	
79	=	=	16.	7,200	
126	2.	=	10	6,450	
58	1.	=	1.	14,160	
18	=	=	10.	2,950	
30	=	=	4.	4,240	
9	=	=	=	3,500	
135	1.	=	=	13,990	
17	=	=	=	4,150	
50	=	=	6.	6,780	
17	=	=	=	5,160	
35	=	=	3.	1,550	
157	=	=	16.	38,440	
26	=	2.	3.	2,260	
21	=	=	1.	2,500	
3241	9.	2.	135.	474,850	

Königl. Landgericht
Hallstadt.

Laufende Nummer	Namen der Orte	Hierunter sind					Zusammen sind befindlich				
		Städte	Markt Flecken	Dörfer	Weiler	einzelne Höfe und Mühlen	Häuser Nummern	Kirchen und Kapellen	Schulen Häuser	Rathhäuser oder Rentämter Magazine oder sonstige öffentliche Gebäude	

Lit: t.

Tabelle

über die sämtlichen Orte

und

darin befindlichen Gebäude

im

Bezirk

der königlich baierischen

Land Gerichts

zu

Hof

Im Jahre 18 11/12.

Hiervon sind gedruckt				Summe Exemplare ganzer Werke allhier vorhanden	Anmerkungen
mit					
...ingeln	Reinhart	Reinhold	Prof		

Laufende Nummer	Namen der Orte	Hierunter sind					Insgesammt sind befindlich				
		Städte	Markt Flecken	Dörfer	Weiler	einöde Höfe und Mühlen	Häuser Nummern	Hütten und Hagelhäuser	Ställe Häuser	Scheunen oder Stadel Magazine oder sonstige Gebäude	Summa aller Gebäude
I	Kunnersdorf Berg										
	1, Berg	—	—	1.	—	—	71.	1.	68.	33.	102.
	2, Grandhaus	—	—	—	1.	—	4.	—	5.	2.	7.
	3, Stadl	—	—	—	1.	—	28.	—	28.	13.	41.
	4, Berg	—	—	—	1.	—	18.	—	18.	11.	29.
	5, Feldmühl	—	—	—	1.	—	2.	—	2.	—	2.
	6, Grabenberg	—	—	—	1.	—	2.	—	2	2.	4.
	7, Feldmannsgrün	—	—	—	1.	—	36.	—	35.	22.	57.
	8, Hallar	—	—	—	—	1.	1.	—	1.	1.	2.
	9, Rothenhaus	—	—	—	1.	—	10.	—	10.	—	10.
	10, Hofstadt	—	—	—	1.	—	30.	—	32.	12.	44.
	11, Kainhügel	—	—	—	1.	—	7.	—	7.	2.	9.
	12, Kringmühl	—	—	—	—	1.	1.	—	1.	1.	2.
II	Kunnersdorf Conradsreuth	—	—	1.	9.	2.	210.	1.	209.	99.	309.
	1, Berg	—	—	—	1.	—	3.	—	3.	3.	6.
	2, Strand	—	—	—	1.	—	2	—	2.	4.	6.
	3, Grundmühle	—	—	1.	—	—	183.	1.	183.	84.	228.
	4, Hofmannmühle	—	—	—	1.	—	11.	—	11.	16.	27.
	5, Feldmühl	—	—	—	—	1.	1.	—	1.	2.	3.
	6, Hirl	—	—	—	1.	—	7.	—	7.	11.	18.
	7, Neidhammühle	—	—	—	1.	—	6.	—	6.	6.	12.
	8, Hallmühle	—	—	—	1.	—	2.	—	2.	3.	5.
	9, Hallmühle	—	—	—	—	1.	1.	—	1.	1.	2.
	10, Hammerhaus	—	—	—	1.	—	3.	—	3.	3.	6.
	11, Klein	—	—	—	—	1.	1.	—	1.	2.	3.
	12, Kleinmühle	—	—	—	—	1.	1.	—	1.	2.	3.
	13, Kirchberg	—	—	—	1.	—	2.	—	2.	2.	4.
	14, Kirchbergmühle	—	—	—	—	1.	1.	—	1.	1.	2.
	15, Waldmühle	—	—	—	1.	—	2.	—	2.	4.	6.
		—	—	1.	9.	5.	206.	1.	206.	124.	331.

Hinzu sind gerechnet				Summa Abzug alles Gebäude.	Anmerkungen
Hinzugebaut	Dissentirt	Dissentirt	Wust		
1.	7.	94.	—	28,240.	
—	2	5.	—	13,970.	das Schloß Brandstein ist ein isolirt liegendes Schloß, und bildet mit Einem Dorf aber Pfarr ein Conscriptum.
—	—	30.	11.	3,470.	
—	—	27.	2.	6070.	
—	—	2.	—	——	ist in den Brandschuh mit einbegriffen, deshalb nicht aufgenommen worden.
—	—	4.	—	—	
—	2	52.	3.	6330.	
—	—	2.	—	310.	
—	—	10.	—	——	Ist gleichfalls aufgenommen.
1.	—	33.	10.	9,620.	
2.	—	5.	2	730.	
—	1.	—	1.	——.	ist gleichfalls Anmerkung.
4.	12.	204.	29.	68,940.	Sa
—	—	3.	3.	1100.	
—	—	—	6.	700.	
2	13.	161.	52	68,700.	
—	—	6.	21.	6230.	
—	—	1.	2	——	
—	1.	8.	9.	2730.	
1.	3	2.	6.	1900.	
—	—	3.	2.	500.	
—	—	—	2.	—	
—	—	—	6.	910.	
—	—	—	3.	600.	
—	—	—		3110.	
—	—	3.	—		
1.	—	—	3.	890.	
—	—	—	2.	200.	
—	—	—	0.	900.	
4.	17.	187.	123.	88490.	Sa

Laufende Nummer	Namen der Orte	Hinweisung sind					In selben sind befindlich				
		Wirthshäuser	Mahl- und Stampfmühlen	Schmiedhäuser	Weinberghäuser	einöde Höfe und Mühlen	Häuser mit Nummern	Häuser und Parzellen	Wohn-Häuser	Scheuern oder Wirthschaft, Magazine oder sonstige Gebäude.	Stallungen
III	Kreisdistrict Döchlau										
	1, Altenberg.	—	—	—	1.	—	4.	—	4.	3.	7.
	2, Leutenbach.	—	—	—	1.	—	5.	—	5.	2.	7.
	3, Leutershof.	—	—	—	1.	—	13.	—	13.	2.	3.
	4, Hohlen.	—	—	1.	—	—	43.	1.	44.	28.	41.
	5, Hohenhof.	—	—	—	—	1.	1.	—	1.	1.	2.
	6, Hohelohe.	—	—	—	—	1.	1.	—	1.	1.	2.
	7, Mosenthalhof.	—	—	—	1.	—	28.	—	28.	6.	34.
	8, Neuenmühle	—	—	—	—	1.	1.	—	1.	1.	2.
	9, Neuenhof.	—	—	—	—	1.	1.	—	1.	—	1.
	10, Nadelmühle	—	—	—	1.	—	2.	—	2.	1.	3.
	11, Nelkenhof	—	—	—	1.	—	2.	—	3.	1.	4.
	12, Nimmelmühle	—	—	—	—	1.	1.	—	1.	1.	2.
	13, Ungenannt.	—	—	—	1.	—	29.	—	30.	12.	42.
	14, Einzelstelle	—	—	—	1.	—	15.	—	15.	2.	17.
		—	—	1.	8.	5.	136.	1.	139.	59.	199.
IV	Kreisdistrict Eisenbühl										
	1, Bachelmühle	—	—	—	—	1.	1.	—	1.	2.	3.
	2, Ehrenmühle	—	—	—	—	1.	2.	—	2.	3.	5.
	3, Fischerhof.	—	—	—	1.	—	19.	—	19.	19.	38.
	4, Gerstein.	—	—	—	1.	—	3.	—	13.	2.	5.
	5, Hasenkirch.	—	—	—	1.	—	2.	—	2.	3.	4.
	6, Moos.	—	—	—	1.	—	9.	—	9.	9.	18.
	7, Mayhof	—	—	—	1.	—	3.	—	3.	3.	6.
	8, Rudolfsheim	—	—	—	1.	—	24.	—	24.	12.	36.
	9, Rußhammermühle	—	—	—	1.	—	14.	—	14.	9.	23.
	10, Schwarzhammer	—	—	—	1.	—	25.	—	25.	17.	42.
		—	—	—	8.	2.	102.	—	102.	81.	183.

Hiervon sind zurückgebracht				Summa Ausstehende Beträge dieses Jahres.	Anmerkungen
mit					
Einzahlung	Diminution	Dissolution	Verlust		
1.	—	8.	—	9040.	
2.	—	4.	1.	—	
—	—	5.	—	4520.	
1.	1.	56.	13.	26,860.	
—	—	2.	—	880.	
—	—	2.	—	1000.	
1.	—	33.	—	15,420.	
—	1.	1.	—	10,000.	
—	—	1.	—	500.	
1.	—	2.	—	1,340.	
—	1.	3.	—	—	
—	—	2.	—	480.	
—	1.	25.	16.	14,790.	
1.	—	16.	—	4,400.	
7.	4.	158.	30.	87,230.	Sa
—	—	3.	—	—	
—	1.	4.	—	—	
—	2.	36.	—	—	
—	—	5.	—	—	
—	—	7.	—	700.	
—	6.	12	—	—	
—	—	6.	—	—	
—	12	34.	—	3,700.	
—	2	21.	—	1900.	
—	2.	39.	—	6470.	
—	26.	157.	—	12,770.	Sa

Laufende Nummer	Namen der Orte	Hinweisung sind					In selben sind befindlich				
		Häuser	Mauth Stadtau	Schenken	Weinberg	Einöde Höfe und Mühlen	Häuser Nummer	Familien und Personen	Pferde Häuser	Scheunen oder Stadel. Magazin oder sonstige Gebäude.	Summe aller Gebäude
V	Kreisdistrict Gallendorf										
1.	Gabrahitz.	—	—	—	1.	—	9.	—	9	29.	38.
2.	Eggerhau	—	—	—	1.	—	4.	—	4	8.	12.
3.	Kirchgallendorf	—	—	1.	—	—	18.	1.	18.	40.	58.
4.	Krainitz . .	—	—	—	1.	—	26.	—	23.	48.	71.
5.	Kunzendorf.	—	—	—	1.	—	21.	—	21.	12.	33.
6.	Quellitz .	—	—	—	—	1.	1.	—	1.	2.	3.
7.	Quellitzmühle	—	—	—	—	1.	1.	—	1.	1.	2.
8.	Rosegendorf.	—	—	—	1.	—	27.	—	29.	39.	68.
9.	Ewerhau	—	—	—	1.	—	18.	—	18.	36.	54.
10.	Viehofen .	—	—	—	1.	—	20.	—	20.	31.	51.
11.	Wrinzitz .	—	—	—	1.	—	10.	—	12.	7.	19.
		—	—	1.	8.	2	181.	1.	182	273.	456.
VI.	Kreisdistrict Jodiz										
1.	Goldmandzahn	—	—	—	1.	—	30.	—	29.	14.	43
2.	Jodiz . .	—	—	1.	—	—	33.	1.	33.	25.	59.
3.	Lugmühle .	—	—	—	—	1.	2	—	2.	3.	5.
4.	Lamitz .	—	—	—	1.	—	14.	—	14.	15.	29.
5.	Lamitzmühle	—	—	—	—	1.	1.	—	1.	3.	4.
6.	Oswalza .	—	—	—	1.	—	11.	—	11.	11.	22.
7.	Virbanzitz .	—	—	—	1.	—	4.	—	4.	2.	6.
8.	Rödalza	—	—	—	1.	—	2.	—	2	1.	3.
9.	Tiefmyzau	—	—	—	1.	—	28.	—	25.	31.	56.
10.	Wiesenlaugmühle	—	—	—	1.	—	2	—	2.	1.	3.
		—	—	1.	7.	2.	126.	1.	125.	106.	230.

Hinzu für jedes Gebäude mit				Summe Entschädigung Brandschaden Gebäude.	Anmerkungen
Einzelne	Doppelte	Dreifache	Vier		
—	—	14.	24.	4360.	
—	—	6.	6.	530.	
2	2	29.	26.	10,800.	
—	1.	32	38.	13,560.	
1.	—	31.	1.	4,850.	
—	—	—	3.	—	
—	—	2	—	600.	
3.	1.	44.	20.	25,490.	
—	—	23.	31.	3,410.	
—	—	42	35.	10,650.	
—	—	19.	—	1,460.	
6.	4.	242.	184.	81,710.	Sa
2.	3.	36.	2.	1,190	
1.	5.	41.	12	12,630.	
—	2	3.	—	1,200.	
—	3.	26.	—	2,060.	
—	—	4.	—	610.	
—	—	11.	11.	2630.	
—	—	4.	2.	950.	
—	—	2.	1.	350.	
—	5.	51.	—	4620.	
—	—	3.	—	250.	
3.	18.	181.	28.	32,590.	Sa

Laufende Nummer	Namen der Orte	Hinweisung sind					In welchen sind befindlich				
		Wirthshäuser	Mahlmühlen	Oehlmühlen	Walkmühlen	Einzelne Höfe und Mühlen	Häuser Nummern	Ställe und Scheuren	Wasser-Häuser	Diejenigen ein Mahl Magazin eine Feuerfangende Häuser.	Summa
VII.	Brandenstein Saar										
1,	Brandenthal	—	—	—	1.	—	7.	—	7.	7.	11.
2	Fahlighmühle	—	—	—	—	1.	1.	—	1.	3.	4.
3,	Forst . .	—	—	—	1.	—	8.	—	8.	4	12.
4,	Hasenthal . .	—	—	—	1.	—	20.	—	20.	5.	25.
5,	Ochsenau .	—	—	1.	—	—	31.	1.	33.	37.	71.
6,	Neuhof .	—	—	—	1.	—	2	—	2	3.	5.
7	Saalmühlen	—	—	—	1.	—	11.	—	10.	8.	18
8.	Schellenmühle	—	—	—	1.	—	6.	—	6.	6.	12.
9.	Unterlogau	—	—	—	1.	—	48.	—	44.	32.	76.
10,	Zindigsky.	—	—	—	1.	—	48.	—	49.	19.	68
		—	—	1.	8.	1.	183.	1.	182.	124.	307.
VIII.	Brandisheit Koeditz										
1,	Cerin . .	—	—	—	1.	—	14.	—	14.	14.	28
2	Hyplab . .	—	—	—	1.	—	11.	—	11.	16.	27.
3.	Ginejna .	—	—	—	1.	—	3.	—	2.	3.	5.
4,	Jaury . .	—	—	—	—	1.	1.	—	1.	2.	3.
5.	Arnoldsmühle	—	—	—	1.	—	4.	—	4.	3.	7.
6,	Kodig . .	—	—	1.	—	—	68.	1.	66.	64.	130.
7.	Ostrich an der Oder	—	—	—	1.	—	13.	—	13.	16.	29.
8.	Quilchsau.	—	—	—	—	1.	1.	—	1.	1.	2.
9.	Schwanengl .	—	—	—	1.		2.	—	2.	3.	5.
10,	Schwizna .	—	—	—	—	1.	1.	—	1.	1.	2.
11.	Vollachsendorf	—	—	—	1.	—	33.	—	33.	38.	91.
12,	Zinzelsmühle	—	—	—	—	1.	1.	—	1.	—	1.
		—	—	1.	7.	4.	152.	1.	149.	186.	337.

Hinnen sind gedeckt				Summa der Schätzung des Werths aller Gebäude.	Anmerkungen
mit					
Ziegeln	Schindeln	Schiefer	Stroh		
—	—	7.	7.	2,260.	
—	—	4.	—	330.	
—	—	7.	5.	1,740.	
—	4.	21.	—	11,290.	
1.	4.	32.	30.	10,800.	
1.	—	4.	—	2000.	
—	—	9.	9.	3170.	
—	—	6.	6.	1840.	
—	5.	37.	36.	19,890.	
—	2.	55.	11.	26,320.	
2	13.	182.	170.	83,240.	Sa
—	—	14.	14.	4530.	
—	—	11.	16.	5,200.	
1.	—	4.	—	3060.	
—	—	1.	2	710.	
—	—	3.	4,	910.	
1.	2	49.	84.	28,730.	
—	4.	12	13.	7,630.	
—	—	1	1	1000.	
—	—	2	3.	1,700.	
—	—	1.	1.	—	
—	2.	40.	49.	12,500.	
1.	—	—	—	350.	
5.	8.	138.	187.	84,320.	Sa

Laufende Nummer	Namen der Orte	Hinzugehören sind: Pfarrhof	Markt Flecken	Schulhaus	Wirthshaus	Einwohner Häuser und Mühlen	In selben sind befindlich: Häuser Nummern	Einwohner und Personen	Pferde - Häuser	Viehstand Rind Vieh Magazine oder sonstige Gebäude.	Summe aller Gebäude
IX.	Rentamtsbezirk Neupolczsgrün										
	1, Haubüg	—	—	—	1.	—	9.	—	8.	9.	17.
	2, Hohenbüg	—	—	—	1.	—	5.	—	5.	5.	10.
	3, Neugoldbyrn	—	—	1.	—		59.	1.	61.	30.	92.
	4, Neygrab	—	—	—	7.	—	43.	—	45.	56.	101.
	5, Neumühlen	—	—	—	1.	—	10.	—	9.	3.	12.
	6, Neyschloß	—	—	—	1.	—	8.	—	9.	1.	10.
	7, Neymühlz	—	—	—	—	1.	1.	—	1.	1.	2.
X.	Rentamtsbezirk Martinsreuth	—	—	1.	5.	1.	135.	1.	138.	105.	244.
	1 Hugel	—	—	—	—	1.	1.	—	1.	1.	2.
	2 Hennmühl	—	—	—	1.	—	18.	—	18.	15.	33.
	3 Hölzhammühl	—	—	—	1.	—	18.	—	16.	14.	30.
	4 Hlößel	—	—	—	—	1.	1.	—	1.	1.	2.
	5, Henzhammühl	—	—	—	—	1.	1.	—	1.	1.	2
	6, Hetzelmühl	—	—	—	1.	—	9.	—	9.	9.	18.
	7, Hölzammühl	—	—	—	—	1.	1.	—	1.	1.	2.
	8, Hünpoh	—	—	—	1.	—	2.	—	2.	2	4.
b	9, Hanselmühl	—	—	—	1.	—	15.	—	14.	12	26.
a	10, Hanshaus	—	—	—	1.	—	2	—	2.	1.	3.
	11, Hanzhandl	—	—	—	1.	—	17.	—	17.	13.	30.
	12, Hilbenhaus	—	—	—	1.	—	18.	—	18.	12	28.
	13, Hobenmühl	—	—	—	1.	—	12.	—	12.	9.	21.
	14. Hutzenhandl	—	—	—	1.	—	7.	—	7.	7.	14.
	15, Höllenstein	—	—	—	1.	—	15.	—	15.	14.	29.
	16, Hüglhaus	—	—	—	1.	—	4.	—	4.	4.	8.
	17, Handlmühl	—	—	—	1.	—	2.	—	2.	2.	4.
		—	—	—	13.	4.	1,39.	—	138.	1,18.	256.

Hinzu sind gerechnet				Summa Abstände von Mauer alter Gebäude.	Anmerkungen
mit					
Zugänge	Absinkung	Absinkung	Ruf		
2.	—	3.	12.	7,150.	
—	—	1.	5.	350.	
1.	2.	12.	16.	19,370.	
—	6.	98.	—	12,040.	
—	1.	3.	8.	1,200.	
—	1.	—	9.	1,700.	
—	1.	1.	—	1500.	
3.	9.	122.	110.	45,490.	Sa
—	—	1.	1.	200.	
—	1.	15.	17.	9,970.	
—	3.	10.	11.	10,110.	
—	—	1.	1.	310.	
—	—	1.	1.	800.	
—	5.	4.	8.	5,850.	
—	—	1.	1.	340.	
—	—	2.	2.	1410.	
—	1	12.	13.	10,150.	
—	—	2.	1.	350.	
—	—	18.	12	4290.	
—	—	12.	16.	4080.	
—	1.	11.	9.	6060	
—	—	6.	8.	—.	
—	—	14.	15.	4090.	
—	—	3.	5.	1010.	
—	—	2	2.	620.	
—	9.	118.	129.	97,620.	Sa

Laufende Nummer	Namen der Orte	Hiervon sind					In selben sind befindlich				
		Wirthshäuser	Mauthhäuser	Lehnhäuser	Mühlen	Einöde Höfe und Mühlen	Häuser Nummern	Häuser und Parzellen	Wohn- Häuser	Nebengebäude Magazine oder sonstige Gebäude.	Summe aller Gebäude
XI.	Hauptbestand Forsten										
	1. Hauptmannschaft Leibitzsch.	—	—	—	1.	—	25.	—	26	28.	54.
	2. Johannisdorf	—	—	—	1.	—	11.	—	14.	11.	25.
	3. Neuenburg	—	—	—	1.	—	6.	—	6.	1.	7.
	4. Mühlenmühle.	—	—	—	1.	—	11.	—	11.	9.	20.
	5. Waldmühle.	—	—	—	1.	—	3.	—	3.	2.	5.
	6. Münsterwalde.	—	—	1.	—	—	44.	1.	48.	38.	87.
	7. Neudorf.	—	—	—	1.	—	3.	—	3.	1.	4.
	8. Eichenhorst.	—	—	—	1.	—	22.	—	25.	19.	42.
	9. Lösen.	—	—	1.	—	—	85.	1.	89.	48.	138.
		—	—	2.	7.	—	213.	2.	223.	157.	387.
XII.	Hauptbestand Frogen										
	1. Leibitzsch.	—	—	—	1.	—	54.	—	55.	51.	106.
	2. Löhnitz.	—	—	—	1.	—	4.	—	4.	4.	8.
	3. Hansen.	—	—	—	1.	—	2.	—	2.	4.	6.
	4. Hammermühle.	—	—	—	1.	—	14.	—	16.	18.	34.
	5. Heide.	—	—	—	1.	—	11.	—	11.	20.	31.
	6. Landmühle.	—	—	—	1.	—	22.	—	22.	19.	41.
	7. Rüstow.	—	—	—	1.	—	9.	—	9.	4.	13.
	8. Schwanenhain.	—	—	—	—	1.	1.	—	1.	3.	4.
	9. Lauen.	—	—	1.	—	—	19.	1.	81.	84.	166.
	10. Pelitz.	—	—	—	1.	—	3.	—	5.	3.	8.
	11. Ziegelhütten	—	—	—	1.	—	11.	—	11.	3.	14.
		—	—	1.	9.	1.	210.	1.	215.	275.	491.

Hiervon sind entfernt				Summa der Brandversicherungs-Anschläge aller Gebäude.	Anmerkungen
mit					
Zinguln.	Ziegeln.	Schindeln.	Stroh.		
—	—	36.	18.	6,430.	
—	—	25.	—	4,440.	
—	—	7.	—	450.	
—	—	20.	—	— —	
—	—	4.	1.	470.	
—	—	81.	4.	19,940.	
—	2.	4.	—	550.	
—	—	42.	—	10010.	
—	—	125.	5.	49,260.	
1.	7.	344.	28.	91,550.	Sa
—	2.	104.	—	21,370.	
—	—	8.	—	550.	
—	—	2.	11.	300.	
—	1.	25.	8.	7,100.	
—	—	31.	—	5,380.	
—	—	41.	—	7,140.	
—	—	11.	2.	1040.	
—	—	2.	2.	400.	
2.	3.	152.	9.	24,590.	
—	—	8.	—	440.	
—	—	14.	—	1200.	
2.	6.	398.	25.	70,090.	Sa

Recapi=

Laufende Nummer	Namen der Orte	Hinweisung sind					In selben sind beyeinander				
		Wirthshäuser	Mahl- und Stampfmühlen	Schmiedhäuser	Weilhäuser	Einöden Höfe und Mühlen	Häuser Nummern	Familien und Parteyen	Pferde- Häuser	Scheunen und Städel, Magazine oder sonstige Gebäude.	Summa aller Gebäude
	Kreis diesseits Rhein										
I.	Berg	—	—	1.	9.	2.	210.	1.	209.	99.	309.
II.	Conradsreuth	—	—	1.	9.	5.	206.	1.	206.	124.	331.
III.	Döchlau	—	—	1.	8.	5.	136.	1.	139.	59.	199.
IV.	Eisenbühl	—	—	—	8.	2.	102.	—	102.	81.	183.
V.	Gattendorf	—	—	1.	8.	2.	161.	1.	162.	273.	436.
VI.	Jodiz	—	—	1.	7.	2.	125.	1.	123.	106.	230.
VII.	Isaar	—	—	1.	8.	1.	183.	1.	182.	124.	307.
VIII.	Hoedig	—	—	1.	7.	4.	152.	1.	149.	186.	336.
IX	Leupoldsgrün	—	—	1.	5.	1.	135.	1.	138.	105.	244.
X.	Martinsreuth	—	—	—	13.	4.	139.	—	138.	118.	256.
XI.	Sopron	—	—	2.	7.	—	213.	2.	223.	157.	382.
XII	Trogen	—	—	1.	9.	1.	210.	1.	215.	215.	431.
		—	—	11.	98.	29.	1972	11.	1986.	1647.	3644

Recapi[tulie]

Hof[ ] am 25

Königlich

Hiervon sind gedeckt mit				Feuer Assecuranz-Werth aller Gebäude	Anmerkungen
Ziegeln	Schiefer	Pfannen	Stroh		
tulatio					
4.	12.	264.	29.	68,940.	
4.	17.	187.	123.	88,490.	
7.	4.	158.	30.	87,230.	
—	20.	157.	—	12,770.	
6.	4.	242.	184.	81,710.	
5.	18.	181.	28.	32,590.	
2.	13.	182.	110.	83,240.	
3.	8.	138.	187.	64,320.	
3.	9.	122.	110.	43,490.	
—	9.	118.	129.	57,620.	
1.	9.	344	28.	91,550.	
2.	6.	398.	25.	10,090.	
35.	135.	2491.	985.	782,040.	Summa.

December 1812

Vainrykyds Cyrodyn nigst

Ewerhardt

Laufende Nummer	Namen der Orte	Hierunter sind					Insofern sind befindlich				
		Städte	Märkte Flecken	Dörfer	Weiler	einzelne Höfe und Mühlen	Häuser Nummern	Kirchen und Kapellen	Ställe Häuser	Rathhaus oder Rüdel Magazine oder sonstige Gebäude	Sc

Lit: t.

Tabelle

über die sämtlichen Orte

und

darin befindlichen Gebäude

im

Bezirk

der königlich baierischen

Landgerichts

zu

Kemnath

Im Jahre 18 11/12.

Laufende Nummer.	Namen der Orte	Hierunter sind:					In welchen sind basselbst:				
		Städte	Märkte und Flecken	Dörfer	Meier	einzelne Höfe und Mühlen	Häuser und Stallungen	Ställe und Remisen	Höfe	Scheunen oder Nadel Magazine oder sonstige Gebäude	
	I. Steuer-District Altpaarkstein										
1.	Altpaarkstein	"	"	"	1.	"	21.	"	21.	38.	59.
2.	Friedrichsmühle	"	"	"	1	"	16.	"	16.	19.	35.
3.	Glashütten	"	"	"	1	"	12	"	12.	13	25.
4	Forsthäuser	"	"	"	"	1.	1.	"	1.	1.	2.
5	Königshütte	"	"	"	"	1	1	"	1.	1.	2
6.	Nüssberg	"	"	"	1.	"	3	"	3	2.	5.
7	Mariahof	"	"	"	"	1.	1.	"	1.	1.	2
8	Fabrikhof	"	"	"	"	1.	1.	"	1.	1	2
9	Bingenhütten	"	"	"	1	"	4.	"	4.	2.	6.
	II. Steuer-District Thornberg										
1.	Thornberg	"	"	"	1.	"	19	"	19.	20.	39.
2.	Hengstberg	"	"	"	1.	"	4.	"	4.	1.	5.
3.	Holzhausen	"	"	"	"	1.	2.	"	2.	3	5.
4.	Königshütte	"	"	"	1.	"	3.	"	3.	1.	4.
5	Eggenberg	"	"	"	1	"	5.	"	5.	6.	11.
	Latus I.	"	"	"	9.	5.	93.	"	93.	109	202

Hiervon sind gedeckt				Summe Assecuranz Werth alter Gebäude	Anmerkungen
mit					
Ziegeln	Schiefer	Pfannen	Stroh		
1.	"	58	"	5350.	
"	"	35	"	4850.	
"	"	25	"	2700.	
"	"	2.	"	800.	
"	"	2	"	—	
"	"	5	"	300.	
"	"	2	"	300.	
"	"	2	"	600.	
"	"	6.	"	450.	
6.					
"	"	39	"	7480.	
"	"	1	1.	450.	
"	"	5	"	550.	
"	"	1.	"	300.	
"	"	11.	"	510.	
1.	"	200.	1.	21640.	

Laufende Nummer	Namen der Orte	Hinzu gehören sind: Städte	Märkte Flecken	Dörfer	Weiler	einzelne Höfe und Mühlen	Zusammen sind befindlich: Häuser Nummern	Hierunter sind Ställe und Nebengebäude	Wohn Häuser	Scheunen ohne Nebengebäude Magazine oder sonstige Gebäude	Summa aller Gebäude
	III Steuer-District Ahmannsberg										
1.	Ahmannsberg	"	"	"	1.	"	15.	"	15.	14.	29.
2.	Grundhäuser	"	"	"	"	1.	1	"	1.	"	1.
3.	Röhlitz	1	"	"	1.	"	10.	"	10.	9.	19.
4.	Thümmel	"	"	"	"	1.	1.	"	1.	1.	2.
5.	Ahmannshof	"	"	"	1.	"	3	"	3.	1.	4.
	IV. Steuer-District Bernbach.										
1.	Bernbach	"	"	"	1.	"	15	"	15.	24.	39.
2.	Thümmel	"	"	"	"	1.	1.	"	1.	3.	4.
3.	Hohenwiese	"	"	"	"	1.	1.	"	1.	1.	2.
4.	Klapsberg	"	"	"	1.	"	10	"	10.	20	30.
5	Schäbra	"	"	"	1	"	14.	"	14.	18.	32.
	V. Steuer-District Brand.										
1.	Brand	"	"	"	1.	"	33.	"	33.	31	64.
	Talus II.,	"	"	"	7.	4.	101.	"	104.	122.	226.

Hiervon sind gedarlehn mit				Summe Assecuranz Werth alter Gebäude	Anmerkungen
gulden	Kreutzer	Pfennige	Heller		
2	"	27.	"	10100	
	"	1.	"	50.	
"	"	19	"	1100.	
"	"	2.	"	1600.	
"	"	11.	"	1400.	
X. "	"	39		1380.	
4 "	"	4		430.	
"	"	2.		300.	
"	"	30.		1700.	
"	"	31.	1.	3910.	
1	"	61.	"	10800.	
2	"	223.	1.	38770.	

Laufende Nummer	Namen der Orte	Hinunter sind					Zusammen sind befindlich				
		Städte	Markt Flecken	Dörfer	Meiereien	einöde Höfe und Mühlen	Häuser Nummern	Stallungen und Nagelhaus	Wohn Häuser	Scheunen oder Natural Magazine oder sonstige Gebäude	
	Summa Brand										
2.	Hasenmannsdorf	"	"	"	1.	"	22.	"	22.	21.	43.
3.	Hainberg	"	"	"	1.	"	4.	"	4.	3.	7.
4.	Hainlabmühl	"	"	"	"	1.	1.	"	1.	1.	2.
5.	Hasbüchl	"	"	"	1.	"	4.	"	4.	3.	7.
	VI. Steuer-District. Riesskirchen.										
1.	Riesskirchen	"	"	"	1.	"	28.	"	28.	13.	41.
2.	Kirchstetten	"	"	"	1	"	16.	"	16.	5.	21.
	VII. Steuer-District. Ebnath.										
1.	Ebnath	"	"	1.	"	"	92.	1.	91.	53.	145.
2.	Hainlas	"	"	"	1.	"	11.	"	11.	4	15.
3.	Kirchenmühle	"	"	"	1.	"	8.	"	8.	10.	18.
4.	Hölzlashaid	"	"	"	1	"	8	"	8.	10.	18.
5.	Schlagau	"	"	"	1.	"	3.	"	3.	1.	4.
6.	Kizlabmühle	"	"	"	1	"	14.	"	14.	10.	24.
7.	Zeltenberg	"	"	"	"	1.	2.	"	2	2	4.
	Latus III.	"	"	1.	10	2.	216.	1.	215.	136.	35.

Hiervon sind gedeckt				Feuer Assecuranz-Werth aller Gebäude	Anmerkungen
mit					
Ziegeln	Schiefer	Pfannen	Rohr		
"	"	13.		8250.	
"	"	7.		2200.	
"	"	2.		—	
"	"	7.		700.	
3	"	38.		7750.	
3.	"	18.		1690.	
3	"	142		24560.	
"	"	15		1300.	
"	"	21.		2150.	
"	"	18.		1650.	
1	"	3.		—	
1	"	23		4350.	
"	"	4.		1300.	
11.	"	341.		65900.	

Laufende Nummer	Namen der Orte	Hierunter sind					Zu solchen sind befindlich				
		Städte	Markt Flecken	Dörfer	Weiler	einöde Höfe und Mühlen	Häuser Nummern	Kirchen und Kapellen	Woh Häuser	Schanzen oder Städel Magazine oder sonstige Gebäude	Summa aller Häuser
	VIII Steuer-District Eichlberg.										
1.	Allmersdorf	"	"	"	1.	"	10.	"	10.	11.	21.
2.	Bergfädel	"	"	"	"	1.	1.	"	1	"	1.
3.	Dellnig	"	"	"	1.	"	11.	"	11	12.	23.
4.	Eichlberg	"	"	"	1.	"	11.	"	11.	13.	24.
5.	Hofstadt	"	"	"	1	"	7.	"	7.	6.	13
	IX. Steuer, District Eisersdorf.										
1.	Anzenberg	"	"	"	"	1.	1.	"	1.	3.	4.
2.	Eisersdorf	"	"	"	1.	"	17.	"	17.	20.	37.
3.	Eisthaufort	"	"	"	"	1.	1.	"	1.	2.	3.
4.	Hainsteinweg	"	"	"	1.	"	11.	"	11.	10.	21.
5.	Hörnweg	"	"	1.	"	"	19.	1.	18	12.	31.
6.	Jsinabrunnatau	"	"	"	"	1.	1	"	1.	1.	2.
	X. Steuer District Keilershof										
1	Lhumpickl	"	"	"	1.	"	5	"	5.	3.	8.
2.	Linbenbank	"	"	"	1.	"	11.	"	11.	8.	19.
	Latus IV.	"	"	1.	8.	4.	106.	1.	105.	101.	205

Hiervon sind gedeckt				Feuer-Assecuranz-Werth alter Gebäude	Anmerkungen
mit					
Ziegeln	Schiefer	Schindeln	Stroh		
"	"	21.		3030.	
"	"	1.		—	
2.	"	21.		3760.	
1.	"	23.		3600.	
"	"	13.		1500.	
"	"	4.		650.	
"	"	37.		8200.	
"	"	3.		1600.	
1	"	20.		3030.	
6.	"	25		5460.	
"	"	2.		60.	
1	"	7.		500.	
"	"	19.		3450.	
11.	"	196.		34840.	

Laufende Nummer	Namen der Orte	Hierunter sind					Zu welchen sind befindlich				
		Städte	Markt-Flecken	Dörfer	Weiler	einzelne Höfe und Mühlen	Häuser Nummern	Kirchen und Kapellen	Wohnhäuser	Scheunen ohne Mühl Magazine und sonstige Gebäude	Summa
	Name Teilersdorf										
3.	Theils Sammet	"	"	"	1.	"	4.	"	11.	2.	6.
4.	Dick	"	"	"	1	"	7.	"	7.	10.	17.
5.	Moos	"	"	"	"	1	1.	"	1.	1.	2
6.	Zimmermann	"	"	"	1	"	12	"	12.	4.	16.
	XI. Steuer-District Fichtelberg.										
1.	Fichtelberg	"	"	1.	"	"	36	1.	35	20	56.
2.	Neubau	"	"	"	1.	"	43.	"	43.	31	74.
	XII. Steuer-District Frideneels.										
1.	Altmann	"	"	"	"	1.	2	"	2.	2.	4.
2.	Lindenhaus	"	"	"	"	1.	1.	"	1	"	1.
3.	Neumann	"	"	"	1	"	21.	"	21	16.	37.
4.	Friedrichs	"	"	1	"	"	29.	1.	28.	20	49.
5.	Kellner	"	"	"	"	1	2	"	2	1.	3.
6.	Ox	"	"	"	"	1	1.	"	1.	1.	2.
7	Schuster	"	"	"	1	"	17	"	17	30.	47.
8.	Hallmann	"	"	"	1.	"	13.	"	13.	20.	33.
	Status V.	"	"	2.	7.	5.	189.	2.	187	158.	347.

Hiervon sind pfandbar mit				Summe Assecuranz-Werth aller pfandbaren	Anmerkungen
Zinsgulden	Kreuzer	Pfennige	Haus		
2.	"	4.		2000.	
1.	"	16.		2600.	
1.	"	1.		—	
5.	"	11		4600.	
6.	"	50.		15190.	
4	"	74.		9800.	
"	"	4.		30.	
"	"	1.		"	
"	"	37.		2270.	
2.	"	17.		21320.	
"	"	3.		200.	
"	"	2.		1900.	
"	"	47.		2600.	
"	"	33.		1230.	
17.	"	330.		65740.	

Laufende Nummer	Namen der Orte	Hierunter sind					Zusammen sind befindlich				
		Städte	Markt Flecken	Dörfer	Meiereien	einzelne Höfe und Mühlen	Häuser Nummern	Familien und Haushaltungen	Höfe Häuser	Scheunen oder Ställe Magazine und sonstige Gebäude	Se...
	XIII. Steuer Distrikt Sachsendorf.										
1.	Sachsendorf	"	"	"	1.	"	11.	"	11	8.	19
2.	Hufschmidtsdorf	"	"	"	1.	"	10.	"	10.	12.	22
3.	Hüb	"	"	"	1	"	5.	"	5.	7	1
4.	Linda	"	"	"	1.	"	9	"	9.	5.	14
5.	Schmalzhöfe	"	"	"	1.	"	4	"	4	2.	6
	XII. Steuer Distrikt Guttenberg.										
1.	Guttenberg	"	"	"	1	"	16.	"	16.	11	3
2.	Romsdorf	"	"	"	"	1.	1	"	1.	1.	2
3.	Schafmühle	"	"	"	1	"	19.	"	19.	25.	44
4.	Schmiedsmühle	"	"	"	1.	"	9	"	9.	5.	14
	XV. Steuer-District Guttenthau										
1.	Baumgartshof	"	"	"	1.	"	2.	"	2.	3.	5
2.	Guttenthau	"	"	"	1.	"	21.	"	21.	20.	41
	Talus VI.	"	"	"	10.	1.	107.	"	107.	102.	2[illegible]

Hiervon sind gedeckt				Feuer Assecuranz Werth alter Gebäude	Anmerkungen
mit					
Ziegeln	Schiefer	Schindeln	Rohr		
"	"	19		750.	
1	"	21.		2890.	
"	"	12		-	
"	"	14		6150.	
"	"	6.		1100.	
11	"	19		9500.	
"	"	2.		1000.	
"	"	44.		15250.	
"	"	14.		6350.	
"	"	5		2000.	
3	"	38		5320.	
15.	"	194.		51660.	

Laufende No.	Namen der Orte	Hinzugehören sind					Zugehörungen sind befindlich				
		Mühlen	Markt Flecken	Vorwerke	Meiereien	einzelne Höfe und Mühlen	Häuser Nummern	Häuser und Hausnummern	Häuser ohne Hausnummern	Häuser ohne Hausnummern Magazine oder sonstige Gebäude	Summa der Häuser
	Simon Gallenthau										
3	Lammershof	"	"	"	1.	"	15.	"	15.	14	29.
4.	Klotzdreieck	"	"	1.	"	"	14.	1.	13.	9.	23. 1
5	Klümpchen	"	"	"	"	1.	"	"	1.	1.	2.
6.	Hoyerhof	"	"	"	1.	"	4.	"	4.	4.	8. 1.
	XVI. Steuer-Distrikt Haidenaab.										
1.	Lindhof	"	"	"	1.	"	2.	"	2.	4.	6.
2.	Hammerbüchl	"	"	"	1.	"	48.	"	48.	41.	89. 3
3.	Haidenaab	"	"	1.	"	"	21.	1.	20.	16.	37. 1
4.	Lerchenhof	"	"	"	1	"	5.	"	5.	4.	9.
5	Lerchlab	"	"	"	1.	"	8.	"	8.	7.	15.
6.	Hainzmühl	"	"	"	"	1.	1.	"	1.	1.	2. 1.
	XVII. Steuer-Distrikt Feldmbrechts:										
1.	Feldmbrechts	"	"	"	1.	"	14.	"	14.	12.	26.
2.	Haarbrück	"	"	"	1.	"	12.	"	12.	18.	30
3.	Mühlmühl	"	"	"	1.	"	9.	"	9.	2.	11.
	Totus VII.	"	"	2.	9	2.	154.	2.	152	133.	287.

Hiervon sind gedeckt				Feuer Assecu ranz-Werth aller Gebäude	Anmerkungen
mit					
Ziegeln	Schiefer	Schindeln	Stroh		
"	"	29.	"	5450.	
1.	"	22	"	9950.	
"	"	2.	"	600.	
1.	"	7.	"	3900.	
"	"	6.	"	100.	
"	"	6.	"	100.	
3.	"	86.	"	19650.	
1.	"	36.	"	9360.	
"	"	9	"	3300.	
"	"	15.	"	3350.	
1.	"	1..		—	
"	"	26.		600.	
"	"	30.		2020.	
"	"	11.		1101.	
7	"	280.		59680.	

Laufende Nummer	Namen der Orte	Hierunter sind					Zusammen sind befindlich				
		Mühle	Markt Flecken	Vorwerk	Meyerey	einzele Höfe und Mühlen	Häuser Nummern	Scheunen und Magazinen	Ställe Häuser	Scheunen oder Nädel Magazine oder sonstige Gebäude	Summe der Gebäude
	XVIII Steuer District Hessenreuth										
1.	Abtsgrün	"	"	"	"	1.	2.	"	2.	3.	5
2.	Albrechts	"	"	"	1.	"	5	"	5.	4.	9.
3.	Hinzenpeilz	"	"	"	1	"	6.	"	6.	6.	12
4.	Hofmanns	"	"	"	1.	"	15.	"	15.	18.	33.
	XIX. Steuer District Holl und Flad										
1.	Hainschäuser	"	"	"	1.	"	4.	"	4.	7	11.
2.	Holl und Haid	"	"	"	1.	"	16.	"	16.	15	31.
3.	Lindenreuth	"	"	"	1	"	4.	"	4	7.	11.
4.	Lampertshaus	"	"	"	1.	"	3.	"	3.	3.	6
5.	Leimgruben	"	"	"	1.	"	3.	"	3.	1.	4
	XX. Steuer District Hohenhardt.										
1.	Harlashof	"	"	"	"	1.	1.	"	1.	2.	3.
2.	Harlashammer	"	"	"	"	1.	1	"	1.	2.	3.
3.	Harlasmühl	"	"	"	"	1.	1.	"	1.	2	3
4.	Hohenhardt	1	"	1	"	"	53.	1.	52.	55.	108.
	Latus VIII.	"	"	1.	8.	4.	114.	1.	113	125	239.

Hiervon sind gedeckt mit				Summe Assecuranz-Werth alter Gebäude	Anmerkungen
Ziegeln	Schiefer	Schindeln	Rohr		
"	"	5.		1000.	
1.	"	8.		4300.	
"	"	12.		1200.	
"	"	33.		2960.	
"	"	11.		950.	
"	"	31.		—	
"	"	11.		730.	
"	"	6.		660.	
"	"	4.		1200.	
"	"	3		3300.	
"	"	3		—	
"	"	3.		—	
1.	"	107.		6090.	
2	"	237		22390.	

Zeichnung der Orte	Namen der Orte	Hierunter sind					Zusammen sind befindlich				
		Städte	Märkte Flecken	Vörfer	Weiler	einöde Höfe und Mühlen	Häuser Nummern	Familien und Haushaltungen	Höfe Häuser	Scheuren oder Nebel Magazin oder sonstige Gebäude	Summa der Gebäude
	XXI. Steuer-Distrikt Immenreuth.										
1	Immenreuth	"	"	"	1.		12	"	12.	6.	18
2.	Haid am Forst	"	"	"	"	1.	1.	"	1.	1.	2.
3	Immenreuth	"	"	"	1.	"	21.	"	21.	25.	46.
4.	Neidhof	"	"	"	1.	"	8.	"	8.	2.	10
5	Bernstadt	"	"	"	1.	"	3.	"	3.	5.	8
	XXII. Steuer-Distrikt Kastl.										
1.	Altkastl	"	"	"	1.	"	7.	"	7.	6.	13.
2.	Grundfalz	"	"	"	"	1.	1.	"	1.	"	1
3.	Haidhügel	"	"	"	"	1.	"	"	"	"	"
4.	Kastl	"	"	1.	"	"	44.	1.	43.	26.	70.
5.	Klosterhof	"	"	"	1.	"	2.	"	2.	3.	5.
6	Thumundz	"	"	"	1.	"	9.	"	9.	5.	14.
	XXIII. Steuer-Distrikt Vemmaty.										
1.	Vemmaty	1	"	"	"	"	261.	4.	257.	90.	351
	Talus IX.	1.	"	1.	7.	3.	369.	5.	364.	169.	55[illegible]

	Hiervon sind gedeckt				Summe Assecuranz-Betrag aller Gebäude	Anmerkungen
	mit					
	Ziegeln	Schiefer	Pfannen	Stroh		
	"	"	18.	"	1850.	
	"	"	2.	"		
	"	"	45.	1.	8700.	
	"	"	10.	"	200.	
	1.	"	7.	"	1700.	
	"	"	13.		880.	
	"	"	1.			
	"	"	"	"		ist unter Anmerkung bemerkt.
	7.	"	63.	"	17600.	
	"	"	5.	"	350.	
	"	"	14.	"	2600.	
	44.	"	307.		24650.	
	52.	"	485.	1.	275530.	

Laufende Nummer	Namen der Orte	Hinzukommen sind					Zusammen sind beisammen				
		Mühlen	Markt Flecken	Häuser	Scheuer	Einöd Höfe und Mühlen	Häuser Nummern	Hütten und Nebengebäu	Ställe Häuser	Scheuern ohne Mühl Magazine oder sonstige Gebäude	Summe aller Gebäude
	XXIV. Steuer-Distrikt Kirchenpingarten										
1.	Kirchenpingarten	"	"	"	1.	"	19.	"	19.	17	36.
2.	Steinberg	"	"	"	1.	"	4.	"	4.	1.	5
3.	Hasenmühle	"	"	"	1.	"	3.	"	3.	3.	6.
4.	Kirchenpingarten	"	"	1.	"	"	31.	2.	29.	19.	50.
5.	Weidenmühle	"	"	"	1.	"	20.	"	20.	14.	34.
	XXV. Steuer-Distrikt Trebgast.										
1.	Trebgast	"	"	"	1.	"	6.	"	6.	4.	10.
2.	Buchau Schön d. Wiese	"	"	1.	"	"	19.	1.	18.	4.	23
3.	Trebgast	"	"	1.	"	"	81.	1.	80.	74.	155.
4.	Ziegelhütten	"	"	"	"	1.	1.	"	1	1.	2.
	XXVI. Steuer-Distrikt Lehnau										
1.	Lehnau	"	"	"	"	1.	1.	"	1.	1.	2
2.	Lehnau	"	"	"	1.	"	7.	"	7.	10.	17
	Totus X,	"	"	3.	6.	2.	192.	4.	188.	148.	340.

Hiervon sind gepachtet				Summe Assecu ranz Thaler alles Inhalts	Anmerkungen
mit					
ngeln	Ressingen	Ressinthalen	Nassau		
"	"	36.	"	8800.	
"	"	5.	"	1100.	
"	"	6.	"	1300.	
18.	"	32.	"	15930.	
"	"	31.	"	12700.	
"	"	10	"	1700.	
"	"	23	"	7410.	
7	"	148	"	39030.	
"	"	2.	"	—	
"	"	2.	"	550.	
"	"	17.	"	1950.	
25.	"	315.	"	92770.	

Laufende Nummer	Namen der Orte	Hierunter sind					Zusammen sind befindlich				
		Städte	Markt Flecken	Dörfer	Meiereyen	einzelne Höfe und Mühlen	Häuser Nummern	Häuser und Hospitäler	Ställe Häuser	Scheunen oder Nebel Magazine oder sonstige Gebäude	
	Amt Penig.										
	XXVII. Steuer-District Loschwitz.										
3	Linckenhain	"	"	"	1	"	8.	"	8.	9.	
4.	Lossen	"	"	"	1.	"	15	"	15.	25.	
5.	Feldheim	"	"	"	"	1.	1.	"	1.	"	
6.	Albern	"	"	"	1.	"	6.	"	6.	7.	
7.	Neuschönfeld	"	"	"	"	1.	1.	"	1.	"	
	XXVIII. Steuer-District Lochau										
1	Langenhain	"	"	"	1	"	14.	"	14.	12.	
2.	Linkenhain	"	"	"	1.	"	13.	"	13.	10.	
3.	Lossnitz	"	"	"	1.	"	20.	"	20.	26.	
4.	Lindig	"	"	"	1.	"	22	"	22.	14.	
5.	Neudörfel	"	"	"	1	"	8.	"	8.	7.	
	XXVIII. Steuer-District Lochau										
1.	Langenhain	"	"	"	1	"	4.	"	4.	3.	
2.	Lossen	"	"	"	1	"	21.	"	21.	26.	
3.	Neudörfel	"	"	"	1.	"	3.	"	3	2.	
4.	Neudörfchen	"	"	"	1.	"	6.	"	6.	10.	
5.	Neuhausen	"	"	"	"	1.	1.	"	1.	"	
	Latus XI.	"	"	"	12.	3.	143.	"	143.	151.	

Hiervon sind gedeckt				Summe Assecuranz Werth aller Gebäude	Anmerkungen
mit					
Ziegeln	Pfannen	Schindeln	Rohr		
"	"	17.		3050.	
"	"	40		10550.	
"	"	1.		-	
"	"	13.		2800.	
"	"	1.		-	
1.	"	25		7500.	
-	"	23.		3550.	
"	"	46.		5830.	
"	"	36.		5500.	
"	"	15.		2150.	
"	"	7.		850.	
1.	"	46.		6400.	
"	"	5		800.	
"	"	16.		1750.	
"	"	1.		200.	
2.	"	292.		50,930.	

Laufende No.	Namen der Orte	Hierunter sind					Zusammen sind befindlich				
		Städte	Markt Flecken	Dörfer	Weiler	einzele Höfe und Mühlen	Häuser No.	Scheuren und Ställen	Wohn Häuser	Scheuren oder Nebel Magazine oder sonstige Gebäude	Sum als Fol
	XXIX. Steuer Distrikt Hehlmeisel										
1.	Hehlmeisel	"	"	"	"	1.	1.	"	1.	1.	2.
2.	Schlossa	"	"	"	"	1.	1.	"	1.	1.	2.
3.	Spullersdorf	"	"	"	1.	"	5.	"	5.	3	8.
4.	Westermeisel	"	"	"	1.	"	39.	"	39.	19.	58.
5.	Mitterlind	"	"	"	1.	"	10.	"	10	4.	14.
6.	Thurpin	"	"	"	1.	"	11.	"	11.	6.	17.
7.	Vordlind	"	"	"	1.						
8.	Oberlind	"	"	"	1.	"	6.	"	6.	3.	9
9.	Unterlind	"	"	"	1.	"	20.	"	20.	4.	24.
10.	Vorst	"	"	"	1.	"	6.	"	6.	1	7
	XXX. Steuer-Distrikt Neustadt										
1.	Neustadt	1	"	"	"	"	163.	2.	161.	78.	241.
	XXXI. Steuer-Distrikt Oberndorf										
1.	Oberndorf	"	"	"	1.	"	16.	"	16.	14.	30.
2.	Grundmühl	"	"	"	"	1.	2.	"	2.	1.	3
	Latus XII,	1	"	"	9.	3.	280.	2.	278.	135.	415.

Hiervon sind gedeckt				Summe d. Assecuranz-Werths aller Gebäude	Anmerkungen
mit					
Ziegeln	Schiefer	Schindeln	Stroh		
				150.	
"	"	2.	"		
"	"	2.	"		
"	"	8	"	3500.	
"	"	58.	"	6390.	
"	"	14.	"	800.	
"	"	17	"	900.	
				1980.	vid: Nachtrag.
"	"	9	"	1100.	
"	"	24.	"	750.	
"	"	7.	"	1500.	
13	"	228.	"	85210.	
2.	"	28.	"	6330.	
"	"	3	"	600.	
15	"	400	"	109510.	

Laufende Nummer	Namen der Orte	Hierunter sind					Zu welchen sind befindlich				
		Städte	Markt Flecken	Dörfer	Weiler	einzelne Höfe und Mühlen	Häuser Nummern	Kirchen und Kapellen	Woche Häuser	Rathhaus oder Rädel Magazine oder sonstige Gebäude	Summa aller Häuser
3	Ober. Ebersdorf. Hannitz	"	"	"	1.	"	6.	"	6.	2.	8.
4.	Hoflas	"	"	"	1.	"	15.	"	15.	16.	31.
5.	Rötzendorf	"	"	"	1.	"	17.	"	17.	10.	27.
6.	Ebersdorf	"	"	1.	"	"	21.	1.	20.	20.	41.
7	Hainzig	"	"	"	"	1.	2.	"	2.	3.	5.
8.	Flatschach	"	"	"	1.	"	10.	"	10.	10	20.
	XXXII. Neuer District Oberwarmensteinach										
1.	Stift	"	"	"	1	"	6.	"	6.	4.	10.
2.	Oberndorf	"	"	"	1.	"	6.	"	6.	6.	12.
3.	Grünzsamen	"	"	"	1.	"	3.	"	3.	2.	5.
4.	Hinterberg	"	"	"	"	1.					
5	Hütten	"	"	"	1.	"	2.	"	2	3.	5
6.	Hasing	"	"	"	"	1.	1.	"	1.	1.	2.
7	Obermannsdorf	"	"	1.	"	"	29.	1.	28.	21.	50.
8.	Hinterhaus	"	"	"	"	1.	1	"	1	"	1.
9.	Pichlberg	"	"	"	"	1.	2.	"	2.	2.	4.
10.	Wagenthal	"	"	"	"	1.	2	"	2.	2	4.
	Talus XIII,	"	"	2.	8.	6.	125.	2.	121.	102	225

16/1

Hiervon sind gedeckt				Feuer Assecuranz Werth aller Gebäude	Anmerkungen
mit					
Ziegeln	Schiefer	Schindeln	Reet		
"	"	8.	"	2250.	
"	"	31.	"	11100.	
"	"	27.	"	3330.	
1.	1.	30	"	12180.	
"	"	5.	"	1600.	
"	"	20.	"	3600.	
"	"	10	"	1730.	
"	"	12.	"	1600.	
2.	"	3.	"	1900.	
				400.	unter No 7 begriffen
"	"	5	"	6200.	
"	"	2	"	400.	
1.	"	48	1.	8000.	
"	"	1.	"		
"	"	4.	"	230.	
"	"	4.	"	400.	
4.	1.	219.	1.	48,240.	

Laufende Nummer	Namen der Orte	Hierunter sind					Zusammen sind befindlich				
		Städte	Markt Flecken	Dörfer	Weiler	einöde Höfe und Mühlen	Häuser Nummern	Hütten und Kasernen	Höfe Häuser	Scheunen oder Nädel Magazine und sonstige Gebäude	Summa alle Gebäude
	XXXIII. Steuer-Distrikt Pilgramsreuth.										
1.	Gibitzmühle	"	"	"	"	1.	1.	"	1.	1.	2.
2.	Jägersand	"	"	"	"	1.	1	"	1.	1.	2
3.	Mayß	"	"	"	1.	"	9.	"	9	16	25.
4.	Pilgrammdreuth	"	"	"	1.	"	12.	"	12.	22.	34.
5.	Rothenstadt	"	"	"	1.	"	4.	"	4.	7.	11.
6.	Schindlose	"	"	"	"	1.	1.	"	1.	1	2.
7	Zottenreuth	"	"	"	"	1.	2.	"	2.	1.	3.
	XXXII. Steuer-Distrikt Plossen										
1.	Aumühle	"	"	"	"	1.	1	"	1.	1	2.
2.	Holzmühle	"	"	"	"	1.	1.	"	1	1.	2.
3.	Podlitz	"	"	"	1	10.	12	"	12.	10	22.
4.	Plainitz	"	"	"	1.	1	30.	"	30.	12.	42.
5	Plossen	"	"	1.	"	"	17.	1.	16.	25.	42.
6.	Ramlesreuth	"	"	"	1.	"	38.	"	38.	20	55.
7.	Selbitz	"	"	"	1	"	8.	"	8.	6.	14.
8.	Voxy	"	"	"	1.	"	3.	"	3	1.	4.
	Latus XIV.	"	"	1.	8.	6.	140	1.	139.	125	265

Hiervon sind gedeckt				Steuer Ctseen	Anmerkungen
mit				ranz Werth	
Ziegeln	Schiefer	Pfannen	Rohr	aller Gebäude	
"	"	2.	"	200.	
"	"	2	"	800.	
"	"	25.	"	1600.	
"	"	34	"	1250.	
"	"	11.	"	1500.	
"	"	2.	"	450.	
"	"	3	"	–	
"	"	2.	"	200.	
"	"	2	"	30.	
"	"	22.	"	1900.	
3	"	39.	"	6700.	
3	"	39	"	8480.	
"	"	58.	"	6460.	
"	"	14	"	1150.	
"	"	4.	"	700.	
6	"	259.		36820.	

Laufende Nummer	Namen der Orte	Hierunter sind					In solchen sind befindlich				
		Städte	Markt Flecken	Dörfer	Weiler	einzelne Höfe und Mühlen	Häuser Nummern	Hütten und Kasernen	Höfe Häuser	Scheunen oder Städel Magazine oder sonstige Gebäude	Su
	XXXV. Steuer Distrikt Poppenreuth.										
1.	Ernhofen	"	"	"	"	1.	2.	"	2.	1.	3
2.	Ernreuth	"	"	"	"	1.	1.	"	1.	1.	2
3.	Hard	"	"	"	1.	"	15	"	15	10.	25
4.	Kühnhof	"	"	"	1.	"	5	"	5.	2	7
5.	Poppenreuth	"	"	1.	"	"	30.	1.	29.	34.	64
6.	Silbermühl	"	"	"	"	1.	2.	"	2.	1.	3
7	Ziegelhof	"	"	"	1.	"	3.	"	3.	3.	6
	XXXVI. Steuer-Distrikt Preisach.										
1.	Hartmühle	"	"	"	"	1.	2.	"	2.	3.	5
2.	Unterhandreuth	"	"	1.	"	"	12.	1.	11.	6.	18
3.	Hof	"	"	"	1.	"	4.	"	4.	3.	7
4.	Unterhof	"	"	"	1.	"	4.	"	4.	3.	7
5.	Preisach	"	"	"	1.	"	16.	"	16.	14.	30
6.	Schmierhof	"	"	"	"	1.	2.	"	2.	2.	4
7.	Zenkig	"	"	"	1.	"	5.	"	5.	5.	10
	XXXVII. Steuer Distrikt Irgath										
1.	Hagmühle	"	"	"	"	1.	1.	"	1.	3.	
2.	Rehmühle	"	"	"	"	1.	1	"	1.	3.	
3	Irgath	"	1.	"	"	"	233.	3	230.	112.	344
	Latus XV.	"	1.	2.	7.	7.	338.	5	333.	206.	544

Hiervon sind gedeckt				Steuer-Ertrag-Werth aller Gebäude	Anmerkungen
mit					
Ziegeln	Schiefer	Pfannen	Stroh		
1	"	3.	"	—	
"	"	2.	"	300.	
2.	"	23.	"	1480.	
"	"	7.	"	300.	
1.	"	63.	"	19330.	
"	"	3.	"	—	
"	"	6	"	1050.	
"	"	5	"	1200.	
1.	"	17.	"	5200.	
"	"	7	"	1650.	
"	"	7.	"	1800.	
"	"	30	"	6530.	
"	"	4.	"	1200.	
4	"	6.	"	3900.	
"	"	4.		3100.	
"	"	4.		1300.	
62.	"	283.		110000.	
70	"	471.		158,340.	

Laufende Nummer	Namen der Orte	Hierunter sind					In solchen sind befindlich				
		Städte	Markt Flecken	Dörfer	Weiler	Einöden Höfe und Mühlen	Häuser Nummern	Scheuren und Kegelbahnen	Backöfen Häuser	Behausungen ohne Nebel Magazine oder sonstige Gebäude	Summa
	XXXVIII. Steuer Distrikt. Pullenreuth.										
1.	Arnoldsreuth	"	"	"	1.	"	11.	"	11.	9.	20 7
2.	Dehaushaus	"	"	1.	"	"	18.	1.	17.	4	22 1
3.	Fuchsmühl	"	"	"	"	1.					
4.	Glashütte	"	"	"	"	1.	1.	"	1	1.	2
5.	Hellmühle	"	"	"	"	1.	2.	"	2.	2	4.
6.	Hausmannsäcker	"	"	"	"	1	1	"	1.	1.	2.
7.	Hinzenhof	"	"	"	"	1.	1.	"	1.	"	1.
8.	Hinzenreuth	"	"	"	1.	"	22	"	22.	16.	38.
9.	Hellmreuth	"	"	1.	"	"	40.	1.	39.	30.	70. 1
10.	Hohebühl	"	"	"	"	1.	2.	"	2.	1.	3
11.	Hinzhäuser	"	"	"	"	1.	2.	"	2.	3.	5. 1
12.	Kotau	"	"	"	"	1.	1	"	1.	2.	3.
13.	Lamanhäusl	"	"	"	"	1.	1.	"	1.	"	1.
14.	Zinzmarsmühl	"	"	"	"	1.	1.	"	1.	1.	2.
	XXXIX. Steuer, Distrikt Pummreuth.										
1.	Pinzhaus	"	"	"	"	1.	2.	"	2.	3.	5 1
2.	Rehzmühl	"	"	"	"	1.	2.	"	2.	"	5
3.	Rehberg	"	"	"	1.	"	9.	"	9.	10.	19
	Latus XVI.	"	"	2.	3.	12.	116.	2.	114.	83.	19[illegible] 5

Hiervon sind gerichtet				Feuer-Assecuranz-Werth alter Gebäude	Anmerkungen
mit					
Einzeln	Klafter	Schuhen	Zoll		
1	"	19	"	1700	
1	"	21.	"	6810	
					wurden Dachziegel
"	"	2.	"		
"	"	4.	"		
"	"	2.	"		
"	"	1.	"		
"	"	38	"	3800.	
1.	"	69.	"	14100.	
"	"	3.	"	650.	
1.	"	4.	"	900.	
"	"	3.	"	300.	
"	"	1.	"		
"	"	2.	"		
1.	"	4.		950.	
"	"	2.		100.	
"	"	19.		1700.	
5	"	194.		34010.	

Laufende No.	Namen der Orte	Hierunter sind					In solchen sind befindlich				
		Städte	Markt Flecken	Dörfer	Weiler	Einöd Höfe und Mühlen	Häuser No. Numern	Kirchen und Kapellen	Wohn Häuser	Scheunen oder Stadel Magazine oder sonstige Gebäude	Summa der Häuser
4.	Schmaldorf	"	"	"	1.	"	11.	"	11.	12.	23
5	Schadenberg	"	"	"	1.	"	5		5.	4.	9.
	XL. Steuer-Distrikt Reuth.										
1.	Grammendorf	"	"	1.	"	"	32.	1	31.	2.	34. 9.
2.	Dietzhammer	"	"	"	1.	"	8	"	8.	2.	10. 8
3.	Josefsthal	"	"	"	1.	"	14.	"	14.	"	14. 3
4.	Reuth	"	"	1.	"	"	32.	1.	31.	19.	51. 9
	XLI. Steuer Distrikt Riegau.										
1.	Rosbach	"	"	"	"	1.	1.	"	1.	1.	2. "
2.	Riegau	"	"	"	1.	"	17.	"	17.	12	29. 1
	XLII. Steuer Distrikt Riglasreuth.										
1.	Thierbach	"	"	"	1.	"	9.	"	9.	7.	16 "
2.	Riglasreuth	"	"	1.	"	"	29.	1.	28.	26.	55. 5
3.	Weiden	"	"	"	"	1.	1.	"	1.	1	2.
4.	Prisennüsse	"	"	"	1.		3.	"	3	1.	4.
5.	Brandreuth	"	"	"	1.		15.	"	15	21.	36.
	Latus XVII.	"	"	3.	8.	2.	177.	3.	174.	108.	285. 30.

Hiervon sind gedeckt				Summe Assecuranz-Werth allen Gebäuden	Anmerkungen
mit					
Einfachen	Doppelten	Dreifachen	Mehr		
"	"	23.	"	330.	
"	"	9	"	2150.	
9.	"	25	"	11630.	
8	"	2	"	1150.	
3.	"	11.	"	690.	
9	"	41.	1.	17300.	
"	"	2.	"	30.	
1.	"	28.	"	5180.	
"	"	16.	"	1200.	
5	"	50.	"	14190.	
"	"	2.	"		
"	"	4.	"	650.	
"	"	36.	"	3750.	
35.	"	249.	1.	33250.	

Laufende Nummer	Namen der Orte	Hierunter sind					Zusammen sind befindlich				
		Städte	Märkte Flecken	Dörfer	Weiler	einzelne Höfe und Mühlen	Häuser Nummern	Häuser und Hausnummern	Wohnhäuser	Scheunen oder sonstige Magazine oder sonstige Gebäude	Stallungen
	XLIII Steuer Distrikt Reethenbach										
1.	Reinhof	"	"	"	"	1.	1.	"	1.	2.	3. "
2.	Reithammer	"	"	"	"	1.	1.	"	1.	3.	1 3
3.	Reithof	"	"	"	1	"	16.	"	16.	6.	22. "
4.	Reithof	"	"	"	1	"	3	"	3	1	3 "
5.	Reithammer	"	"	"	"	1.	2.	"	2.	2.	4 "
6	Reithof	"	"	"	1.	"	17.	"	17	9.	26. 8
7.	Reith	"	"	"	1.	"	15.	"	15	2.	17 5
8	Reith	"	"	"	1.	"	9.	"	9	5.	14 "
9	Reithmühle	"	"	"	"	1.	1.	"	1.	2.	3. "
10.	Reuth	"	"	"	1.						
11.	Reithenbach	"	"	"	"	1.					
12	Reithenberg	"	"	"	1.	"	12	"	12	11	23
	XLIV Steuer-Distrikt Schwand.										
1.	Reuth	"	"	"	1.	"	3	"	3	2.	5. "
2.	Reithammer	"	"	"	1.	"	14	"	14.	10.	24. 2
3.	Reithmühle	"	"	"	1.	"	8.	"	8.	10.	18. "
4.	Reithmühle	"	"	"	1.	"	8.	"	8	9.	17. "
	Latus XVIII	"	"	"	11.	5.	110	"	110	73.	183 18

Hiervon sind gedeckt				Feuer-Assecuranz-Werth alter Gebäude	Anmerkungen
mit					
Ziegeln	Schiefern	Schindeln	Stroh		
"	"	3	"	1000.	
3	"	1.	"	1500.	
"	"	22	"	4960.	
"	"	3.	"	1350.	
"	"	4.	"	200.	
8	"	17.	1.	2000.	
5	"	12.	"	"	
"	"	14.	"	700.	
"	"	3.		1450.	
					unter Brandst.
				550.	unter Lgr.
"	"	23	"	3880.	
"	"	5.	"	750.	
2	"	22.	"	3800.	
"	"	18.	"	2450.	
"	"	17	"	1200.	
18	"	164.	1.	25290.	

Laufende Nummer	Namen der Orte	Hierunter sind					In solchen sind befindlich				
		Städte	Markt Flecken	Dörfer	Weiler	einzelne Höfe und Mühlen	Häuser Nummern	Kirchen und Kapellen	Wohn Häuser	Scheunen oder Nebel Magazine oder sonstige Gebäude	Summe der Ziffern
	Steuer Distrikt Schwand										
5	Finsterhof	"	"	"	"	1.	2		2.	1.	
6.	Hell	"	"	"	"	1.	1.	"	1.	"	"
7	Schwand	"	"	"	1.	"	15	"	15.	22.	"
8	Hof.	"	"	"	"	1.	2	"	2.	1.	"
	XLV. Steuer Distrikt Schwarzenbach										
1.	Ziegelhütte	"	"	"	"	1.	1.	"	1.	1.	"
2	Fischhof	"	"	"	1.	"	11.	"	11.	6.	1
3	Hammerschleife	"	"	"	"	1.	1.	"	1.	"	"
4.	Schwarzenbach	"	"	1	"	"	16.	1.	15	22.	3
5.	Walkenhäusl	"	"	"	1.	"	3.	"	3	1.	"
6.	Walkenhof	"	"	"	"	1.	1.	"	1.	1.	"
	XLVI. Steuer Distrikt Schwarzenreuth										
1.	Röschau	"	"	"	1	"	3	"	3.	1.	"
2.	Ober- mü	"	"	"	"	1.					
3	Unterschwärbach	"	"	"	1.	"	10.	"	10.	5.	
4.	Schwarzmühle	"	"	"	1.	"	17.	"	17.	7.	
5.	Wäsel	"	"	"	"	1.	1.	"	1.	1.	"
	Latus XIX	"	"	1.	6.	8.	84.	1.	83	69.	1.

Hiervon sind gedruckt				Seiner Excellenz dem Herrn Staats-Minister Freiherrn von Wintzingerode	Anmerkungen
mit					
Thalern	Groschen	Pfennigen	Rest		
"	4	3.	"	800.	
"	"	1.	"	-	
"	"	37	"	3100.	
"	"	3.	"	600.	
"	"	2.	"	50.	
1	"	16.	"	1720.	
"	"	1	"	-	
3	"	35	"	1650.	
"	"	4.	"	-	
"	"	2.	"	100.	
"	"	4.	"	750.	
"	"	15	"	1400.	
"	"	24.	"	1700.	
"	"	2.	"	100	
4.	"	149.	"	20970.	

Laufende Nro.	Namen der Orte	Hinzu gehören sind: Städte	Märkte Flecken	Dörfer	Weiler	Einöde Höfe und Mühlen	Zusammen sind befindlich: Häuser Nummern	Häuser und Hausnummern	Höfe Häuser	Scheunen oder Nebengebäude Magazine oder sonstige Gebäude	Stallungen	Zinsgulden	Zinsgroschen	Zinspfennige
	XLVII. Steuer-Distrikt Speichersdorf.													
1.	Brunkelbach	"	"	1.	"	"	41.	1.	40.	44.	85	5.		
2.	Speichersdorf	"	"	"	1.	"	36.	"	36.	36	71	2.		
3.	Zinkenmühle	"	"	"	1.	"	28.	"	28.	6.	34	"		
	XLVIII. Steuer, Distrikt Trautenberg.													
1.	Engelsdorf.	"	"	"	1.	"	4.	"	4.	8.	12	"		
2.	Sattau	"	"	"	1.	"	15	"	13	2.	15	5		
3	Trautenberg	"	"	1.	"	"	18.	1.	17.	4	22	1		
	XLIX. Steuer-Distrikt Freisau													
1.	Riemsau	"	"	"	1.	"	24.	"	24.	9	33			
2	Langmühle	"	"	"	1.	"	3	"	3	"	3	"		
3.	Reichlob	"	"	"	1.	"	14.	"	14.	11.	25	1.		
4.	Neustadt	"	"	"	1.	"	28.	"	28.	23	51.	3		
5	Burgmühle	"	"	"	"	1.	1.	"	1.	"	1	"		
6.	Zuckmühle	"	"	"	"	1.	1.	"	1.	1.	2	"		
	Latus XX.	"	"	2.	8.	2	213.	2	211.	144.	35.	17		

Hiervon sind gedeckt				Summe Assecuranz Werth alter Gebäude	Anmerkungen
mit					
Ziegeln	Schiefer	Pfannen	Stroh		
5.	"	80.	"	32200.	
2	"	70.	"	8300.	
"	"	31.	"	9570.	
"	"	12.	"	2130.	
5	"	12.	"	1970.	
1	"	20.	1.	1200.	
"	"	33	"		
"	"	3.	"	1100.	
1.	"	24	"	8450.	
3.	"	18.	"	11300.	
"	"	1	"	800.	
"	"	4.	"	3510.	
17.	"	339.	1.	87750.	

Laufende Nummer	Namen der Orte	Hierunter sind					Zusammen sind befindlich				
		Städte	Markt Flecken	Dörfer	Weiler	einzelne Höfe und Mühlen	Häuser Nummern	Scheunen und Ställe	Häuser	Scheunen oder Nebel Magazine oder sonstige Gebäude	Summa aller Gebäude
	L. Steuer-Distrikt Treesen										
1.	Baugutshof	"	"	"	"	1.	2.	"	4.	4.	
2.	Braun	"	"	"	1.	"	7	"	7.	5	
3.	Treesen	"	"	1	"	"	33	1.	32.	28	
4.	Fischhaus	"	"	"	"	1.	1.	"	1.	"	
	LI. Steuer-Distrikt Unterbruch										
1.	Fischhof	"	"	"	"	1.	2.	"	2.	2	
2.	Bubig	"	"	"	1.	"	21.	"	21.	20.	
3.	Lindenhof	"	"	"	"	1.	1.	"	1.	1.	
4.	Neuland	"	"	"	1.	"	7	"	7.	7.	
5.	Unterbruch	"	"	"	1.	"	20.	"	20.	11.	
6.	Vorga	"	"	"	1.	"	12	"	12.	12.	
7	Wolfsmühlhof	"	"	"	1.	"	21.	"	21.	6.	
	LII. Steuer-Distrikt Waldeck.										
1.	Schmiedshof	"	"	"	"	1.	1.	"	1.	2.	
2.	Waldeck	"	1.	"	"	"	66.	1.	65	62.	
3	Ziegelhütte	"	"	"	"	1.	1.	"	1.	2.	
	Latus XXI.	"	1.	1.	6.	6.	195	2.	195.	162.	

Hiervon sind gedruckt				Summe Usecu ranz Thaler	Anmerkungen
mit					
ingalu	Asinsnu	Asintalu	Anef		
"	"	6.	"	800.	
2.	"	10	"	7000.	
3.	"	59.	"	15250.	
"	"	1.	"		
		4.	"	1100.	
4.	"	37.	"	8050.	
"	"	2.	"	1000.	
"	"	14.	"	1150.	
2.	"	29.	"	5100.	
"	"	24.	"	2710.	
3	"	24.	"	11360.	
"	"	3	"	500.	
10	"	118	"	13750.	
"	"	3.	"	—	
23.	"	334	"	97770.	

Laufende Nummer	Namen der Orte	Hierunter sind					Zusammen sind befindlich					Zi
		Städte	Märkte Flecken	Dörfer	Weiler	einzelne Höfe und Mühlen	Häuser Nummern	Häuser und Hospitäler	Höfe Häuser	Rathhaus oder Rädel Magazine oder sonstige Gebäude		
	LIII Steuer Distrikt Weißenberg.											
1.	Osternburg	"	"	"	"	1.	1.	"	1.	1		"
2.	Osterholzkämpchen	"	"	"	"	1.	1.	"	1.	1		"
3.	Weißenburg	"	"	1.	"	4	15	1.	14	10		3
4	Berlin	"	"	"	1.	"	18.	"	18.	17.		4
	LIV. Steuer-Distrikt Waldorf.											
1.	Waldorf	"	"	"	1.	"	6.	"	6.	2.		5
2.	Strumbeck	"	"	"	1.	"	6.	"	6.	1.		5
3.	Gristedermünde	"	"	"	1.	"	18.	"	18.	15		6
4.	Hogfan	"	"	"	1.	"	4.	"	4.	2.		4
5.	Wildeshausen	"	"	"	1	"	12.	"	12.	7.		5
6.	Altenhoff	"	"	"	1.	"	17.	"	17.	6.		2
	LV. Steuer-Distrikt Visbeck.											
1.	Neuenhammen	"	"	"	1.	"	3.	"	3.	3		6
2	Visbeck	"	"	1.	"	4	46.	1.	45.	39.		32
	Totus XXII	"	"	2	8.	2.	147.	2	145	109		19

Hiervon sind gedeckt				Summe Assecuranz Werth	Anmerkungen
mit					
Ziegeln	Schiefern	Schindeln	Stroh		
"	"	2.	"	500.	
"	"	1.	"	-	
3.	"	21.	1.	6350.	
"	"	35.	"	1050.	
"	"	8.	"	1100.	
1.	"	13.	"	2900.	
2.	"	31.	"	12810.	
4.	"	2.	"	2000.	
"	"	19.	"	690.	
2.	"	21.	"	6400.	
"	"	6.	"	1300.	
7.	"	78.	"	9570.	
19	"	256.	1.	47610.	

Laufende Nummer	Namen der Orte	Hierunter sind					Zusammen sind befindlich				
		Städte	Markt Flecken	Dörfer	Weiler	einzelne Höfe und Mühlen	Häuser Nummern	Scheuren und Ställen	Wohnen Häuser	Scheunen oder Mühl Magazine oder sonstige Gebäude	Summa aller Gebäude
	LVI. Steuer-Distrikt Zienst.										
1.	Annaberg	"	"	"	1.	"	4.	2.	2	2	6.
2	Altenschanzau	"	"	"	1.	"	9.	"	9.	10.	19
3.	Lehmgais	"	"	"	1.	"	7.	"	7.	8.	15
4.	Gorais	"	"	"	1.	"	11.	"	11.	10.	21
5.	Neumaggnuppen	"	"	"	1.	"	10.	"	10.	16.	26
6.	Alt-Maggnuppen	"	"	"	1.	"	6.	"	6.	6.	12
7.	Altenschanzberg	"	"	"	1.	"	7.	"	7.	6.	13
8.	Zienst	"	"	"	1.	"	19.	"	19.	32.	51
	LVII. Steuer-Distrikt Zwergaid.										
1.	Lehmgrundtz	"	"	"	1.	"	7.	"	7.	7.	14
2	Lehmgarten	"	"	"	1.	"	7	"	7.	11.	18
3.	Rosenbusch	"	"	"	"	1.	2.	"	2.	2	4
4.	Zwergaid	"	"	"	1.	"	10.	"	10.	9.	19
	Latus fo.	"	"	"	11.	1.	99	2.	97.	119.	218.
"	I.)	"	"	"	9.	5.	93.	"	93	109.	202.
"	II.)	"	"	"	7.	4.	104.	"	104.	128.	232.
"	III.)	"	"	1.	10.	2.	216.	1.	215.	136.	351.
	Latus	"	"	1.	37.	12.	512.	3.	509.	486	995.

	Hiervon sind gedeckt mit				Seiner Assecuranz-Summe nach	Anmerkungen
	Ziegeln	Schiefer	Pfannen	Rohr		
6.	"	"	6.	"	2800.	
9.	"	"	19.	"	2150.	
5	"	"	15	"	2350.	
1.	"	"	21.	"	1200.	
6.	"	"	26.	"	2800.	
2.	"	"	12	"	1950.	
3	"	"	13	"	3250.	
7.	1.	"	50.	"	12450.	
1	"	"	11.	"	5250.	
	"	"	18.	"	2250.	
	"	"	1.	"	600.	
	"	"	19.	"	4300.	
3.	1.	"	217.	"	47350.	
2.	1.	"	200.	1.	24640.	
6	2.	"	223.	1.	38770.	
2.	11.	"	341.	"	63900.	
3	15.	"	981.	2.	176660.	

Laufende Nro.	Namen der Orte	Hierunter sind					In solchen sind befindlich				
		Städte	Markt Flecken	Dörfer	Meiereien	einöde Höfe und Mühlen	Häuser Nummern	Kirchen und Kapellen	Ställe Häuser	Scheunen ohne Städel Magazine oder sonstige Gebäude	Summe aller Gebäude
	Latus II.	"	"	1.	8.	4	106.	1.	105	101.	207.
	" V.	"	"	2.	7	5	189	2.	187.	158	347.
	VI	"	"	"	10	1.	107.	"	107	102	209.
	VII.	"	"	2.	9.	2	154	2	152.	133.	287.
	VIII.	"	"	1.	8.	4.	114.	1.	113	125	239
	IX	1.	"	1.	7.	3.	369.	5	364.	169.	538.
	X.	"	"	3.	6.	2.	192	4.	188.	148.	340.
	XI.	"	"	"	12.	3.	143.	"	143.	151.	294.
	XII.	1.	"	"	9.	3	280.	2.	278.	135.	415.
	XIII.	"	"	2.	8.	6.	123.	2.	121.	102	225.
	XIV.	"	"	1.	8.	6.	140.	1.	139.	125	265.
	XV.	"	1.	2.	7.	7.	338.	5.	333.	206.	544.
	XVI.	"	"	2.	3.	12.	116.	2.	114.	83.	199.
	XVII.	"	"	3.	8.	2.	177.	3.	174.	108.	285.
	XVIII.	"	"	"	11.	5.	110.	"	110.	73.	183.
	XIX	"	"	1.	6.	8.	84.	1.	83.	69.	153
	XX	"	"	2.	8.	2.	213.	2.	211.	141	357.
	XXI.	"	1.	1	6.	6.	195.	2.	193.	162.	357.
	XXII.	"	"	2.	8.	2.	147.	2.	145.	109.	256.
	Latus b.	2.	2.	26.	149.	83.	3297.	37.	3260	2403.	5700.
	" I.	"	"	1	37.	12	372.	3.	369.	486.	998.
	Summa	2.	2.	27.	186.	95.	3809.	40.	3769.	2889.	6698.

Hiervon sind gedeckt				Summe Assecuranz-Werth aller Gebäude	Anmerkungen
mit					
Pfalz	Reihnfuß	Schindeln	Roof		
11.	"	196.	"	34,840.	
17.	"	330.	"	63740.	
15	"	194.	"	31,660.	
7.	"	280.	"	39680.	
2.	"	257.	"	22390.	
52.	"	485.	1.	175530.	
25.	"	315.	"	92770.	
21.	"	292.	"	50,930.	
15.	"	100.	"	109,510.	
4.	1.	219.	1.	18210.	
6.	"	259.	"	36820.	
70.	"	471.	"	158,340.	
5.	"	194.	"	31070.	
35.	"	249.	1.	53,250.	
18.	"	164.	1.	25290.	
4	"	149.	"	20,970.	
17	"	339.	1.	87,750.	
23.	"	331.	"	97,770.	
19.	"	236.	1.	47 610.	
47	1.	5346	6.	1371,100.	
15.	"	981.	2.	176660.	
62.	1.	6327.	8.	1,547760.	

richtet 3
stellt

Schmalk.

Coll. Voll.

Laufende No.	Namen der Orte	Hierunter sind					Insgemein sind befindlich			
		Kirche	Markt Flecken	Vorstadt	Weiler	einzelne Höfe und Mühlen	Bürger Häuser Nummern	Häuser und Hütten	Ställe Häuser	Rathhaus oder Rentamt Magazin oder sonstige Gebäude

17

Lit. L.

Tabelle

über die sämtlichen Orte

und

darin befindlichen Gebäude

im

Bezirk

des königlich baierischen

Landgerichts

zu

Kirchenlamitz

Im Jahre 18 11/12.

Hinsen sind eingetheilt				Summa der Bewohner aller Gebäude.	Anmerkungen
mit					
Zimmern	Cabinetten	Küchen	Boden		

Laufende Nummer	Namen der Orte	Einwohner sind					In selben sind					
		Stadt	Stadt-Stadln	Vorstadt-Bauern	Lehen-Bauern	Häusler Hölzl- und Hüttler	Häuser Nummern	Häuser Parcellen	Wasser-Häuser	Häuser Magazine oder sonstige Gebäude	Summe aller Gebäude	
I.	Steuer-District Kirchenlamitz.											
	1.) Epprechtstein.	—	—	—	—	1.	2.	—	2.	—	2.	—
	2.) Fischermühl.	—	—	—	—	1.	1.	—	1.	2.	3.	—
	3.) Fuchsmühl.	—	—	—	—	1.	1.	—	1.	1.	3.	—
	4.) Hasenmühl.	—	—	—	—	1.	1.	—	1.	2.	3.	—
	5.) Kirchenlamitz.	—	1.	—	—	—	170.	2.	158.	115.	275.	4.
	6.) Magermühl.	—	—	—	—	1.	1.	—	1.	2.	3.	—
	7.) Mittelmühl.	—	—	—	—	1.	1.	—	1.	1.	3.	—
	8.) Schida.	—	—	—	—	1.	1.	—	1.	—	1.	—
	9.) Strösenmühl.	—	—	—	—	1.	1.	—	1.	1.	2.	—
II	St. D. Marktleuthen.	—	1.	—	—	8.	179.	2.	167.	124.	293.	4.
	1.) Eanmühl.	—	—	—	—	1.	1.	—	1.	3.	4.	—
	2.) Hlabnith	—	—	—	1.	—	16.	—	16.	15.	32.	1.
	3.) Marktleuthen.	—	1.	—	—	—	102.	1.	107.	88.	190.	1.
	4.) Neudörfermühl.	—	—	—	—	1.	1.	—	1.	1.	3.	—
	5.) Neuemühl.	—	—	—	—	1.	1.	—	1.	1.	3.	—
III	St. D. Neudes.	—	1.	—	1.	2.	121.	1.	126.	108.	235.	10.
	1.) Holzmühl.	—	—	—	1.	—	11.	—	11.	10.	21.	—
	2.) Neudes.	—	—	—	1.	—	11.	—	11.	11.	23.	—
	3.) Oberwolfersgrün.	—	—	—	1.	—	6.	—	6.	5.	11.	—
	4.) Rauhensteig.	—	—	—	1.	—	14.	—	14.	11.	25.	1.
	5.) Rügersgrün.	—	—	—	1.	—	22.	—	24.	22.	46.	1.
	6.) Unterwolfersgrün.	—	—	—	1.	—	10.	—	16.	9.	19.	1.
	Zo.	—	—	—	6.	—	74.	—	76.	68.	144.	6.

Hinaus sind zusammen				Summa Versicherungs Werth alles Gebäude.	Anmerkungen
mit					
Etagen	Fenstern	Fenstern	Thüren		
—	—	2.	—	50.	
—	—	3.	—	200.	
—	—	2.	—	500.	
—	—	3.	—	300.	
4.	1.	270.	—	62,810.	
—	—	3.	—	800.	
—	—	2.	—	200.	
—	—	1.	—	130.	
—	—	2.	—	300.	
4.	1.	288.	—	65,310.	
—	—	4.	—	410.	
1.	—	15.	13.	3410.	
3.	2.	185.	—	30,280.	
—	—	2.	—	280.	
—	—	2.	—	300.	
10.	2.	208.	15.	34,680.	
—	—	11.	10.	1600.	
—	—	11.	11.	600.	
—	—	6.	5.	750.	
1.	—	13.	11.	1670.	
4.	—	22.	20.	3500.	
1.	—	9.	9.	—	Ist nicht assecurirt.
6.	—	72.	66.	7520.	

Laufende Nummer	Namen der Orte	Hinzugekommene sind: Häuser	Mahl- Schneidemühlen	Dörfer	Weiler	Einöden Höfe und Mühlen	Zu selben sind beygekommen: Häuser Nummern	Familien und Parteyen	Pferde Häuser	Scheunen ohne Wohnung Magazine oder sonstige Gebäude	Ställe
IV.	Steuer-Distrikt Niederlamitz.										
1.	Großwendern.	—	—	—	1.	—	46.	—	44.	39.	1.
2.	Hohenbuch.	—	—	—	1.	—	14.	—	14.	13.	—
3.	Niederlamitz.	—	—	—	1.	—	46.	—	46.	35.	—
4.	Raumtengrün.	—	—	—	1.	—	29.	—	29.	25.	—
V.	K. D. Oberröslau.	—	—	—	4.	—	135.	—	133.	112.	1.
1.	Bieberbach.	—	—	—	1.	—	13.	—	13.	14.	1.
2.	Bödlas.	—	—	—	1.	—	7.	—	7.	2.	—
3.	Brücklas.	—	—	—	1.	—	13.	—	13.	12.	—
4.	Dürrnberg.	—	—	—	1.	—	14.	—	13.	14.	—
5.	Grün.	—	—	—	1.	—	30.	—	30.	30.	—
6.	Neudesmühl.	—	—	—	—	1.	1.	—	1.	2.	1.
7.	Oberröslau.	—	—	1.	—	—	93.	1.	83.	30.	10.
8.	Thusmühl.	—	—	—	1.	—	8.	—	8.	1.	2.
9.	Unterröslau.	—	—	—	1.	—	19.	—	19.	19.	—
VI.	K. D. Reichholdsgrün	—	—	1.	7.	1.	200.	1.	189.	124.	14.
1.	Buchhaus.	—	—	—	—	1.	1.	—	1.	1.	—
2.	Fichtenhammer.	—	—	—	1.	—	8.	—	8.	6.	—
3.	Großschloppen.	—	—	—	1.	—	19.	—	19.	16.	—
4.	Grub.	—	—	—	1.	—	20.	—	20.	18.	—
5.	Kleinschloppen.	—	—	—	1.	—	15.	—	15.	9.	—
6.	Leudorf.	—	—	—	1.	—	9.	—	9.	8.	—
7.	Reichholdsgrün.	—	—	—	1.	—	26.	—	26.	24.	—
	Sa.	—	—	—	6.	1.	98.	—	98.	82.	

Hinweis für geschätzt mit				Summe Abschätzung Werth alles Gebäude.	Anmerkungen
Zimmer	Küchen	Kammern	Boden		
1.	——	3.	79.	5100.	
——	——	4.	23.	1630.	
——	1.	10.	70.	7260.	
——	——	——	54.	2780.	
1.	1.	17.	226.	16,770.	
1.	——	14.	14.	1610.	
——	——	1.	8.	2180.	
——	——	14.	11.	1320.	
——	——	14.	13.	1990.	
——	——	30.	30.	6190.	
1.	——	2.	——	350.	
10.	1.	70.	33.	30,850.	
2.	——	7.	——	2050.	
——	——	19.	19.	2450.	
14.	1.	171.	128.	48,970.	
——	——	——	2.	50.	
——	——	7.	7.	1730.	
——	——	——	25.	2680.	
——	——	——	38.	5170.	
——	——	——	24.	2800.	
——	——	——	17.	1250.	
——	——	3.	47.	5950.	
——	——	10.	170.	22630.	

Laufende Nummer	Namen der Orte	Einwohner sind					In selben sind bewohnbare Häuser					Vieh
		Katholiken	Mennoniten	Lutheraner	Reformirte	Einige Juden sind Christen	Häuser mit Nummern	Häuser mit Feuerstellen	Wüste Häuser	Dienen zum Wohnen Magazin oder sonstigen Gebäuden	Summa aller Gebäuden	
VII	Steuer-Distrikt Veitsumra.											
	1) Kühmerhofen.	—	—	—	—	1.	2.	—	2.	1.	3.	1.
	2) Ruppertsgrün.	—	—	—	1.	—	11.	—	11.	10.	21.	—
	3) Schönlind.	—	—	—	1.	—	17.	—	16.	10.	26.	—
	4) Torfmoorhölle.	—	—	—	—	1.	4.	—	4.	2.	6.	4.
	5) Veitsumra.	—	—	—	1.	—	19.	—	19.	15.	34.	—
	6) Weisenhaidt.	—	—	—	1.	—	19.	—	16.	7.	23.	1.
VIII	K. S. Weisenstadt.	—	—	—	4.	2.	72.	—	68.	45.	113.	6.
	1) Birck.	—	—	—	1.	—	21.	—	21.	17.	38.	—
	2) Finckenmühl.	—	—	—	—	1.	1.	—	1.	1.	2.	—
	3) Francken.	—	—	—	1.	—	12.	—	14.	15.	29.	1.
	4) Grubbach.	—	—	—	—	1.	2.	—	2.	2.	4.	—
	5) Loh.	—	—	—	1.	—	6.	—	6.	5.	11.	—
	6) Meierhof.	—	—	—	1.	—	17.	—	17.	15.	32.	—
	7) Neuenhammer.	—	—	—	—	1.	1.	—	1.	1.	2.	—
	8) Neiberhofen.	—	—	—	1.	—	12.	—	12.	10.	22.	2.
	9) Neisenstadt.	1.	—	—	—	—	204.	2.	204.	15.	221.	5.
	10) Ziegelhütte.	—	—	—	—	1.	1.	—	1.	—	1.	—
	11) Ziegeunermühl.	—	—	—	—	1.	3.	—	3.	1.	4.	—
	Sa.	1.	—	—	5.	5.	280.	2.	282.	82.	366.	8.
	Summa totalis.	1.	2.	1.	33.	20.	1159.	6.	1159.	745.	1890.	19.

Kirchen- und Königl. Schul-

Hinnen sind zurückgebracht				Summa der Erbauungs Kosten	Anmerkungen
wird					
ganz	Viertheil	Dreitheil	Halb		
1.	—	1.	1.	600.	
—	—	—	21.	1980.	
—	—	—	26.	3840.	
4.	—	2.	—	1900.	
—	—	1.	33.	8150.	
1.	—	—	22.	5270.	
6.	—	4.	103.	21,740.	
—	—	—	38.	5000.	
—	—	—	2.	370.	
1.	—	14.	14.	8260.	
—	—	2.	2.	660.	
—	—	—	11.	1710.	
—	—	15.	17.	2780.	
—	—	2.	—	3300.	
2.	—	10.	10.	3590.	
5.	2.	214.	—	128,150.	
—	—	1.	—	1200.	
—	—	3.	1.	930.	
8.	2.	261.	95.	157,950.	
49.	7.	1031.	803.	375,570.	

Januar 1813.

Landpraefect

Raabe Inspect.

Wilhelm Sect

Laufende Nummer	Namen der Orte	Einwohner sind					In selben sind				
		Katholisch	Akatholisch	Jüdisch	Zigeuner	Häuser mit Nummern	Häuser ohne Nummern	Wasser-Häuser	Häuser ohne Nummern, Magazine und sonstige Gebäude	

Lit.: l.

Tabelle

über die sämtlichen Orte

und

darin befindlichen Gebäude

im

Bezirk

der königlich baierischen

Landgerichts Cronach

zu

Cronach

Im Jahre 1811 — 12

Hiervon sind gedruckt				Summe Assecuranz-Werth alter Gebäude	Anmerkungen
mit					
Ringofen	Kalkofen	Cementofen	Rost		

Laufende Nummer	Namen der Orte	Hinzuzuthun sind: Kirchen	Markt-Klauen	Thürme	Uhrthürme	Einöden Höfe und Mühlen	Zu streichen Nummern	Hinzuthun und Flurnamen	Abgehen Häuser	Scheunen oder Stadel Magazine oder sonstige Gebäude	Zu
I.											
1.	Distrikt Bürgstadt										
—	Bürgstadt	—	—	1	—	—	49	1	49	59	
2.	Fuchs	—	—	—	1	—	26	—	26	19	
3.	Hundsfeld	—	—	—	1	—	5	—	5	4	
II.	Distrikt Wenkheim										
1.	Die Ortsmühle	—	—	—	—	1	1	—	1	1	
2.	Die Leimenmühle	—	—	—	—	1	—	—	—	—	
3.	Dorfprozelten	1	—	—	—	—	114	—	116	161	
4.	Die Hofmühle	—	—	—	—	1	—	—	1	1	
5.	Die Mühle	—	—	—	—	1	—	—	1	1	
6.	Die Hundsmühle	—	—	—	—	1	—	—	1	1	
7.	Die Hammermühle	—	—	—	—	1	—	—	1	1	
8.	Die Steinmühle	—	—	—	—	1	—	—	1	1	
9.	Die Burg	—	—	—	—	1	—	—	—	1	
10.	Die Schäferei Dorfprozelten										
11.	Die Hofmühle	—	—	—	—	1	—	—	—	1	
12.	Die Ölmühle	—	—	—	—	1	2	—	—	1	
13.	Die Walkermühle	—	—	—	—	1	1	—	1	1	
14.	Die Lochmühle	—	—	—	—	1	1	—	1	1	
III.	Distrikt Triefen										
1.	Triefen	—	—	—	—	1	—	—	—	1	
2.	Dörfles	—	—	—	—	1	—	—	—	1	
3.	Hüttenhaus	—	—	—	—	1	—	—	—	1	
4.	Freihof	—	—	—	—	1	—	—	—	1	
5.	Hofgut Triefen	—	—	—	—	1	—	—	—	1	
6.	Die Ziegelhütte	—	—	—	—	1	—	—	—	1	
7.	Die Kalkhütte	—	—	—	—	1	—	—	—	1	
8.	Die Mühlen an der Hauptstätt	—	—	—	—	1	—	—	—	1	
9.	Die Ladenmühle	—	—	—	—	1	—	—	—	1	
10.	Die Hauptstätt	—	—	—	—	1	1	—	—	1	
11.	Die Sägmühle	—	—	—	—	1	—	—	—	1	
12.	Die Hofstatt	—	—	—	—	1	1	—	—	1	
13.	Die Hofstatt	—	—	—	—	1	1	—	—	1	
14.	Die Laubermühle	—	—	—	—	1	1	—	—	1	
15.	Die Mühle Triefen	—	—	—	—	1	1	—	—	1	
IV.	Distrikt Gamochsdorf										
1.	Gamochsdorf	—	—	—	—	1	1	—	—	1	
2.	Hofgut	—	—	—	—	1	1	—	—	1	
3.	Hofmühle	—	—	—	—	1	16	—	16	3	
4.	Hofgut	—	—	—	—	1	4	—	—	15	
5.	Hofmühle	—	—	—	—	1	19	—	19	6	
6.	Hofgut	—	—	—	—	1	—	—	—	20	
7.	Hofgut	—	—	—	—	1	8	—	8	3	

Hiervon sind gedeckt				Summe Assecuranz-Werth	Anmerkungen
mit					
Einzahlung	Assignate	Assignaten	Prozent		
				10,930.	
				7780.	
				1300	
				78,950.	
				42,730.	
				700.	
				4680.	
				6950.	

Fortlaufende Nummer	Namen der Orte	Hinzukommende sind: Städte	Märkte Flecken	Dörfer	Filialen	kleine Höfe und Mühlen	Zusammen sind befindlich: Häuser Nummern	Häuser und Hagelladen	Ställe Häuser	Rathhäuser oder Rüdel Magazine oder sonstige Gebäude	Summe alle Häuser
I	Bezirk Chrapow										
1.	Chrapow				1		46		46	2	96
2.	Neuhammer					1	1		1		2
3.	Kunz					1	1		1		2
4.	Ober					1	1		1		2
5.	mittel					1	1		1		2
6.	unter					1	1		1		2
7.	neu					1	1		1		2
8.	Leschnitz					1	1		1		2
9.	Kainzdorf					1	1		1		2
10.	Kainz Hammer					1	1		1		2
11.	Kainzdorf					1	1		1		2
12.	Lindorf					1	1		1		2
13.	Lindel					1	1		1		2
14.	Neuhammer					1	1		1		2
15.	Kainzdorf					1	1		1		2
16.	Neuschmeidt					1	1		1		2
17.	Neuhammer					1	1		1		2
18.	Neuhammer					1	1		1		2
19.	Neuhammer					1	1		1		2
20.	Neuhammer					1	1		1		2
21.	Neuhammer					1	1		1		2
22.	Neuhammer					1	1		1		2
23.	Neuhammer					1	1		1		2
II	Bezirk Lubom										
1.	Lubom				1		69		69	5	74
2.	Neumühle					1	1		1		2
3.	Neuhof					1	46		46	3	49
4.	Neuhof					1	14		14	1	15
5.	Neuhof					1	1		1		2
6.	Neuhof					1	1		1		2
7.	Neuhof					1	18	1	18	10	29
8.	Neuhof					1	69		69	5	74
III	Bezirk Militsch										
1.	Militsch				1		69		69	3	72
2.	Neuhof				1		12		12	1	13
3.	Neuhof				1		11		11	1	12
4.	Neuhof				1		10		10	1	11
5.	Neuhof				1		83	3	96	39	135
6.	Neuhof			1			6.	1	6.	5	11
IIII	Bezirk Klettendorf										
1.	Klettendorf				1		6.		6.	12	18
2.	Neuhof					1				1	1
3.	Neuhof					1					1
4.	Neuhof					1					1
5.	Neuhof					1					1
6.	Neuhof					1					1
7.	Neuhof				1		69		55	103	158
8.	Neuhof					1					1
9.	Neuhof					1			1		1

Hiervon sind gepachtet mit				Steuer Ertrag aller Gebäude	Anmerkungen

Laufende №	Namen der Orte	Hierunter sind					Zusammen sind befindlich					Hierunter sind
		Städte	Märkte Flecken	Dörfer	Weiler	einzelne Höfe und Mühlen	Häuser Nummern	Kirchen und Kapellen	Wohn Häuser	Rathhäuser oder Städtl. Magazine oder sonstige Gebäude	Scheuern	
II.	Bezirk Weimar											
1.	Weimar				1		1		1	10	7	
2.	Ehringsdorf				1		1		1		11	
3.	Legefeld					1						
4.	Gelmeroda				1		1		1	1	6	
5.	Ober Grunstedt				1		1		1		8	
6.	Nieder Grunstedt				1		1		1		9	
7.	Legefeld				1		1		1		8	
8.	Niederweimar				1		1		1		6	
9.	Ulrichshausen				1		1		1		10	
10.	Tiefurt				1		1		1		10	
11.	Berka				1		1		1		10	
12.	Ettersburg				1		1		1		10	
13.	Hetschburg				1		1		1		10	
14.	Hohenfelden				1		1		1		10	
15.	Hohenfelder Mühle					1						
16.	Pfiffelbach				1		1		1		10	
17.	Neumark				1		1		1		10	
18.	Buchfart				1		1		1		10	
19.	Buchfarter Mühle					1						
20.	Gaberndorf				1		1		1		10	
21.	Gaberndorfer Mühle					1						
22.	Großschwabhausen				1		1		1		10	
23.	Kleinschwabhausen				1		1		1		10	
24.	Großobringen				1		1		1		10	
25.	Kleinobringen				1		1		1		10	
26.	Kapellendorf				1		1		1		10	
27.	Kapellendorfer Mühle					1						
28.	Hopfgarten				1		1		1		10	
29.	Hopfgartner Mühle					1						
30.	Leutra				1		1		1		10	
31.	Leutra Mühle					1						
32.	Klein Lupnitz				1		1		1		10	
33.	Groß Lupnitz				1		1		1		10	
34.	Groß Lupnitzer Mühle					1						
35.	Ballstädt				1		1		1		10	
36.	Ballstädter Mühle					1						
37.	Ballstädter Vorwerk					1						
III.	Bezirk Buttelstädt											
1.	Buttelstädt				1		1		1	1	8	
2.	Buttelstädter Mühle					1						
3.	Buttelstädter Vorwerk					1						
4.	Hetzdorf				1		1		1		5	
5.	Ober Grunstedt				1		1		1		8	
6.	Nieder Grunstedt				1		1		1		8	
III.	Bezirk Kleinrudestedt											
1.	Kleinrudestedt				1		1		1	1	8	
2.	Kleinrudestedter Mühle					1						
3.	Kleinrudestedter Vorwerk					1						
4.	Hetzdorf				1		1		1		5	
5.	Ober Grunstedt				1		1		1		8	
6.	Nieder Grunstedt				1		1		1		8	
III.	Bezirk Heichelheim											
1.	Heichelheim				1		1		1	1	8	
2.	Heichelheimer Mühle					1						
3.	Heichelheimer Vorwerk					1						
4.	Hetzdorf				1		1		1		5	
5.	Ober Grunstedt				1		1		1		8	
6.	Nieder Grunstedt				1		1		1		8	
III.	Bezirk Schwerstedt											
1.	Schwerstedt				1		1		1	1	8	
2.	Schwerstedter Mühle					1						
3.	Schwerstedter Vorwerk					1						
4.	Hetzdorf				1		1		1		5	
5.	Ober Grunstedt				1		1		1		8	
6.	Nieder Grunstedt				1		1		1		8	

Hiervon sind gedruckt				Steuer Ertrag Werth aller Gebäude	Anmerkungen
mit					
Ziegeln	Schiefer	Schindeln	Stroh		
1	6	14	4	150.	
9	"	"	4		
9	"	"	"		
25	"	"	"		
35	"	"	"		
9	"	"	"		
8	"	"	"		
4	"	"	"		
3	"	"	"		
5	"	"	"		
18	"	"	"		
6	"	"	"		
106	"	"	"	27,300.	
1	"	"	"		
3	"	"	"		
33	"	"	"	7250.	
3	"	"	"		
1	"	"	"		
13	"	"	"	1390.	
1	"	"	"		
2	"	"	"		
13	"	"	"	2450.	
4	"	"	"		
29	"	"	"	3610	
103	"	"	"	19980.	
116	"	"	"	15250.	
2	"	"	"		
8	"	"	"		
56	"	"	"	19070.	
60	1	"	"		
16	"	"	"	700.	
80	"	"	"	6150	
1	"	"	1		
1	"	"	1		
2	"	"	"		
111	"	"	4	17,520.	
63	"	"	5	1810.	
36	"	"	"	5670.	
2.					

Laufende Nummer	Namen der Orte	Hierunter sind					Zusammen sind befindlich				
		Städte	Markt Flecken	Dörfer	Weiler	einzelne Höfe und Mühlen	Häuser Nummern	Scheuren und Nebengebäude	Wohnhäuser	Rathhäuser oder Magazine oder sonstige Gebäude	Se...
XII	Bezirk Steinberg										
1	Steinberg	–	"	"	1	–	1	–	1	1	6
2	Lang	–	"	"	1	–	2	–	2	1	2
3	Eichenberg	–	"	"	1	–	15	–	15	1	13
4	Feigenhöfe	–	"	"	1	–	4	–	4	1	1
5	Feigenmühle	–	"	"	1	–	7	–	7	1	10
6	Hain	–	"	"	1	–	5	–	5	1	6
7	Hainhof	–	"	"	1	–	11	–	11	1	11
8	Hartmannsmühle	–	"	"	1	–	7	–	7	1	10
9	Lindenhof	–	"	"	1	–	3	–	3	1	4
10	Lorbach	–	"	"	1	–	7	–	7	1	10
11	Obermühle an der Lauter	–	"	"	1	–	1	–	1	1	2
12	Steinberg	–	"	"	1	–	8	–	8	1	10
13	Weingarten	–	"	"	1	–	7	–	7	1	10
14	Feigenberg	–	"	"	1	–	5	–	5	1	10
15	Feldberg	–	"	"	1	–	3	–	3	1	4
XIII	Bezirk Ehrenfurt										
1	Ehrenberg	–	"	"	1	–	1	–	1	1	2
2	Hofmannsthal	–	"	"	1	–	3	–	3	1	6
3	Klein	–	"	"	1	–	18	–	18	1	22
4	Neumühle	–	"	"	1	–	9	–	9	1	11
5	Pfingstadt	–	"	"	1	–	3	–	3	1	4
6	Rosenmühle	–	"	"	1	–	1	–	1	1	2
7	Schmidtmühle	–	"	"	1	–	1	–	1	1	2
8	Ehrenberg	–	"	"	1	–	1	–	1	1	2
9	Ehrenmühle	–	"	"	1	–	1	–	1	1	2
10	Feldmühle	–	"	"	1	–	1	–	1	1	2
11	Landschmidt	–	"	"	1	–	1	–	1	1	2
XIV	Bezirk Hirschheim										
1	Hirschheim	–	–	"	1	–	150	1	135	109	261
2	Hofstetten	–	–	"	1	–	13	–	13	14	27
3	Hainhof	–	–	"	1	–	30	–	30	19	49
4	Hasselbach	–	–	"	1	–	9	–	3	1	11
XV	Bezirk Rheinsmoor										
1	Berg	–	"	"	1	–	14	–	14	21	35
2	Blumenfeld	–	"	"	1	–	4	–	4	3	7
3	Federmühlhof	–	"	"	1	–	13	–	13	3	16
4	Gipsmühle	–	"	"	1	–	1	–	1	1	2
5	Hofmühlthal	–	"	"	1	–	35	–	35	6	41
6	Hüttenberg	–	"	"	1	–	5	–	5	5	10
7	Kohlmühle	–	"	"	1	–	4	–	4	1	5
8	Kreuzmühle	–	"	"	1	–	3	–	3	3	6
9	Kupferhof	–	"	"	1	–	3	–	3	3	6
10	Lautenhof	–	"	"	1	–	4	–	4	3	7
11	Leimmühle	–	"	"	1	–	4	–	4	1	5
12	Leimthalberg	–	"	"	1	–	1	–	1	1	2
13	Löwen	–	"	"	1	–	11	–	11	6	17
14	Rheinmoor	–	"	"	1	–	46	1	46	24	70
15	Zweibrücken	1	"	"	1	–	3	–	3	"	3

Hiervon sind gedeckt				Summe Assecuranz Werth aller Gebäude	Anmerkungen
mit					
Ziegeln	Schiefer	Schindeln	Stroh		
				fl.	
3.	"	"	"		
11	"	"	"		
8	"	11	16		
4	"	1	1		
1	"	"	"		
14	"	1	9		
3	"	2.	55		
1	"	"	"		
3	"	"	3		
2	"	1	"		
2	"	"	"		
90	1	"	1	37,620.	
"	"	2.	2		
1	"	"	3		
2.	"	3	"		
2	"	1	"		
1	1	3.	"		
3	"	11	"	11450.	
1	"	8	"		
1	"	1	"		
1	"	"	"		
14	4	10	"	69,170.	
1	"	"	"		
22	"	"	5	2250.	
19	"	"	"	12,080	
34	"	"	1	11,150.	
6	"	"	1		
1	"	"	1		
19	"	"	1	3,920.	
1	"	"	"		
6	"	"	"		
3	"	"	"		
1	"	"	"	1,200	
6	"	"	"		
3	"	"	"		
1	"	"	"		
70	"	1	1	9,730.	
3	"	"	"		

Laufende Nummer	Namen der Orte	Hinzu sind: Kirchen	Markt Flecken	Vorstädte	Weiler	einzelne Höfe und Mühlen	Zusammen sind befindlich: Häuser Nummern	Häuser und Hausnummern	Höfe Häuser	Scheunen oder Nebel Magazine oder sonstige Gebäude	Summe aller Gebäude
XCIII	Distrikt Andernach.										
1.	Landschreinerei	"	"	"	"	1	"	"	"	"	1
2.	Schmiede	"	"	"	"	1	"	"	"	"	1
3.	Sonstige Schreinereien	"	"	"	"	1	"	"	"	"	1
4.	Schäfereien	"	"	"	"	1	38.	"	38.	36.	111
5.	Schmiedereien	"	"	"	"	1	"	"	1	"	1
6.	Bäckereien	"	"	"	"	1	"	"	1	"	1
7.	Getreidemühlen	"	"	"	"	1	"	"	1	"	1
8.	Ölschlagmühlen	"	"	"	"	1	"	"	1	"	1
9.	Wegschranken	"	"	"	1	2	11	"	11	3	17
10.	Wallachanstalten	"	"	1	"	1	103	1	103	120	224
11.	Leihanstalten	"	"	"	"	1	1	"	1	1	3
XCIV.	Distrikt Wallendorf										
1.	Lohgerbereien	"	"	"	"	1	"	"	"	"	1
2.	Leinwandfabriken	"	"	"	"	1	"	"	"	"	1
3.	Spinnmühlen	"	"	"	"	1	"	"	"	"	1
4.	Scheunen	"	"	"	"	1	2	"	2	1	4
5.	Schaafberg	"	"	"	"	1	"	"	1	1	2
6.	Zwirnlichtschaft	"	"	"	"	1	"	"	1	1	2
7.	Tuchmanufakturen	"	"	"	"	1	2	"	2	1	4
8.	Brennereien	"	"	"	"	1	1	"	1	1	3
9.	Lichtmanufakturen	"	"	"	"	1	"	"	1	1	2
10.	Stärkemanufakturen	"	"	"	"	1	"	"	1	1	2
11.	Essigsiedereien	"	"	"	"	1	1	"	1	1	3
12.	Tuchmanufakturen	"	"	"	"	1	1	"	1	1	3
13.	Wollenmanufakturen	"	"	"	"	1	1	"	1	1	3
14.	Bäckereien	"	"	"	"	1	1	"	1	1	3
15.	Schafmanufakturen	"	"	"	"	1	1	"	1	1	3
16.	Leinenmanufakturen	"	"	"	"	1	1	"	1	1	3
17.	Walkmühlen	"	"	1	"	1	1	"	1	1	4
18.	Walkereien	"	"	"	1	1	1	"	1	1	4
19. 20.	Lohgerbereien Walkmanufakturen	"	"	"	"	1	1	"	1	1	4
21.	Schafgaaren.	"	"	"	1	"	1	"	1	1	4
XCV.	Distrikt Meisenbrück										
1.	Leinen	"	"	"	"	1	"	"	1	1	3
2.	Leinberg	"	"	"	"	1	1	"	1	1	3
3.	Hanf	"	"	"	"	1	16	"	16	13	46
4.	Schafmanufakturen	"	"	"	"	1	"	"	1	1	3
5.	Leinen	"	"	"	"	1	"	"	1	1	3
6.	Flachsschaft	"	"	"	"	1	3	"	1	1	5
7.	Hanfbach	"	"	"	1	"	1	"	1	1	3
8.	Lohgerbereien	"	"	"	"	1	1	"	1	1	3
9.	Lohmühle	"	"	"	"	1	1	"	1	1	3
10.	Leinenmühle	"	"	"	"	1	2	"	1	1	4
11.	Essigsiedereien	"	"	"	"	1	26.	"	26	15	68
12.	Tuchmanufakturen	"	"	"	"	1	4.	"	4.	4	13
13.	Lohgerbereien	"	"	"	"	1	1	"	1	1	4
XCVI	Distrikt Hoijern										
1.	Lohgerbereien	"	"	"	"	1	64	"	64	115.	180
2.	Tuchfabriken.	"	"	"	"	1	"	"	1	1	2

	Hiervon sind gedeckt				Neuer Assecuranz Werth alter Gebäude	Anmerkungen
	mit					
	Ziegeln	Schiefer	Pfannen	Rohr		
	/					
	/					
	/					
13				/	9,850.	
	/					
		/				
14		/			1,200.	
14		½	8		23,020.	
	/					
	/					
	/					
	/					
	/					
11			16		11,600.	
			11			
1			8		3150	
1						
16			16		35,830.	
			8	4	1950	
			1			
9			21		3160	
2						
29					2170	
1						
1						
1				

Laufende Nummer	Namen der Orte	Hierunter sind					Zusammen sind befindlich				
		Städte	Markt Flecken	Dörfer	Weiler	einzelne Höfe und Mühlen	Häuser Nummern	Scheunen und Ställe	Wohn Häuser	Scheunen oder Stadel Magazine oder sonstige Gebäude	Summe aller Gebäude
1.	Kirchdorf		1		1		1		1	1	3
2.	Fischerhäuser		1		1	1	3		3	2	6
3.	Forsthaus					1	1		1	1	3
4.	Forstmeisterswohnung					1	1		1	1	3
5.	Pfarrhaus					1	1		1	1	3
6.	Schulhaus					1	1		1	1	3
7.	Pfarrscheune					1		1		1	2
8.	Schulscheune					1		1		1	2
9.	Forstgehilfenwohnung					1	1		1		2
10.	Forstgehilfenwohnung					1	1		1		2
11.	Oberförsterei					1	1	1	1	1	4
12.	Oberförsterei Wohnung				1		1		1		2
13.	Forstgehilfenwohnung					1	1		1		2
14.	Kleine Försterei				1		1		1		2
15.	Forstgehilfenwohnung					1	1		1		2
16.	Forsthaus					1	1		1		2
17.	Kleine Försterei			1			1		1	1	3
18.	Forstgehilfenwohnung					1	1		1		2
	Tab. Summa	1.	2.	15	90.	125.	3144.	33.	3072.	2508.	5613.

Königliches Land Gericht.

Lauenburg

Hiervon sind graduirt				Summa Census	Anmerkungen
mit				ganz Werth	
Zinsgulden	Reichsthaler	Reichsthaler	Duc.		
10	1	"	"	1600	
1	"	2	"		
5	"	3	"		
9	"	6	"	1050	
11	"	1	"		
2	"	"	"		
3	"	"	"		
8	"	5	"	11290	
2	"	"	"	1560.	
2	"	1	"		
62	"	1	"	1750	
1	"	"	"		
152	3	5	"	21, 390.	
4	"	1	"		
1	"	"	"		
1537.	111.	812	910		

Laufende Nummer	Namen der Orte	Hierunter sind					Insofern sind befindlich				
		Städte	Märkte Flecken	Dörfer	Filialen	Einöden Höfe und Mühlen	Häuser Nummern	Kirchen und Kapellen	Wohn Häuser	Rathhäuser oder Rüdal Magazine oder gemeinen Gebäude	Z

Hiervon sind gedeckt				Feuer-Assecuranz-Werth aller Gebäude	Anmerkungen
mit					
Ziegeln	Pfannen	Schindeln	Rohr		

Zahl der Häuser	Namen der Orte	Hierunter sind					Zu solchen sind befindlich				
		Städte	Märkte Flecken	Dörfer	Weiler	einzelne Höfe und Mühlen	Häuser ohne Nummern	Häuser mit Nummern und Kasernen	Ställe ohne Häuser	Scheunen oder Nebengebäude Magazine oder sonstige Gebäude	

19

Lit: t.

Tabelle

über die sämtlichen Orte

und

darin befindlichen Gebäude

im

Bezirk

der königlich baierischen

Landgerichte Lauenstein

zu

Ludwigstadt

Im Jahre 18$\frac{11.}{12.}$

Hiervon sind gedeckt				Feuer Assecuranz Werth	Anmerkungen
mit					
Ziegeln	Schiefer	Schindeln	Stroh		

Laufende Nummer	Namen der Orte	Hierunter sind					Zusammen sind befindlich				
		Städte	Markt Flecken	Dörfer	Weiler	einzelne Höfe und Mühlen	Häuser Nummern	Familien und Haushaltungen	Pferde Häuser	Scheunen oder Stadel Magazine oder sonstige Gebäude	Se... Ge...
I.	Forst-Distrikt Langenau										
1.	Alexandershütte	—	—	—	1.	—	8.	—	8.	8.	
2.	Langenau	—	—	1.	—	—	64.	1.	83.	68.	13.
3.	Sattelgrund	—	—	—	1.	—	4.	—	4.	4.	
4.	Schauberg	—	—	—	1.	—	4.	—	4.	12.	
5.	Thetlau (Gross-)	—	—	1.	—	—	47.	1.	41.	47.	
6.	Thetlau (Klein-)	—	—	—	1.	—	27.	—	21	32.	
7.	Thetlauergrund	—	—	—	1.	—	3.	—	3.	3.	
8.	Wildberg	—	—	—	—	1.	1.	—	1.	2.	
II.	Forst-Distrikt Lauenstein										
1.	Ebersdorf	—	—	1.	—	—	71.	1.	69.	89.	15.
2.	Falkenstein	—	—	—	1.	—	3.	—	3.	11.	
3.	Fischbachsmühle	—	—	—	—	1.	1.	—	1.	1.	
4.	Kazewich	—	—	—	1.	—	3.	—	3.	—	
5.	Lauenstein	—	—	1.	—	—	59.	1.	59.	48.	10.
6.	Neuhüttendorf (Unter)	—	—	—	1.	—	7.	—	7.	14.	
7.	Spitzberg	—	—	—	1.	—	3.	—	3.	1.	
8.	Springelhof	—	—	—	1.	—	8.	—	8.	8.	10.
9.	Steinbach	—	—	1.	—	—	39.	1.	37.	46.	8.
10.	Steinbachsmühle	—	—	—	—	1.	1.	—	1.	2.	
III.	Forst-Distrikt Ludwigstadt										
1.	Lauenhain	—	—	1.	—	—	38.	1.	36.	42.	7.
2.	Lauenhainermühle	—	—	—	—	1.	1.	—	1.	4.	
3.	Ludwigstadt	—	1.	—	—	—	119.	1.	112.	132.	24.
4.	Neuhüttendorf (Ober)	—	—	—	1.	—	14.	—	15.	26.	11
5.	Ottendorf	—	—	—	1.	—	25.	—	26.	40.	3.
6.	Thumahof	—	—	—	1.	—	7.	—	7.	9.	10
IV.	Distrikt Caulsdorf										
	Caulsdorf	—	—	1.	—	2.	59.	1.	59.	47.	10.
	Summa	—	1.	7.	13.	6.	616.	8.	592.	696.	129.

Königl. Ludwig...
Königl. Forstamt

Hiervon sind gedeckt				Ganze Assecuranz-Summe aller Gebäude	Anmerkungen
mit					
Ziegeln	Schindeln	Schindeln	Stroh		
—	10.	6.	—	4810.	Ist eingepfarrt nach Thettau sub No. I, 5.
3.	11.	118.	—	23090.	
—	1.	7.	—	3290.	Ist eingepfarrt nach Langenau sub No. I, 2.
1.	4.	11.	—	9490.	Do.
2.	13.	74.	—	26030.	
—	20.	53.	—	13340.	Ist eingepfarrt nach Thettau sub No. I, 5.
—	2.	4.	—	1600.	Do.
—	2.	1.	—	4050.	Do.
—	50.	109.	—	30670.	
2.	4.	8.	—	9010.	Ist eingepfarrt nach Steinbach sub No. II, 9.
—	1.	1.	—	210.	" " " " " Lauenstein " " " 3.
—	—	3.	—	700.	" " " " " Eberdorf " " " 1.
—	15.	93.	—	23350.	
—	5.	16.	—	6810.	Ist eingepfarrt nach Lauenstein sub No. II, 5.
—	—	4.	—	280.	Do.
—	3.	13.	—	1350.	Do.
—	45.	39.	—	13520.	
—	1.	2.	—	310.	Ist eingepfarrt nach Steinbach sub No. II, 9.
—	7.	72.	—	12980.	
—	1.	4.	—	680.	Ist eingepfarrt nach Ludwigstadt sub No. III, 3.
—	38.	207.	—	72970.	
3.	5.	33.	—	18780.	Ist eingepfarrt nach Ludwigstadt sub No. III, 3.
—	27.	39.	—	13890.	Do.
—	7.	9.	—	3340.	Do.
81.	2	23.	1.	17440.	
92.	274.	929.	1	312990.	

Die hier verzeichneten Orte gehören in Beziehung auf und jeder Feuerbestätigung zum K. Landgerichts Lauenstein.

Da Gemeinde von Lauenstein und der Schätzung aller Gebäude in Quadratfuß gehören diese Ort. zum K. Landgerichts Lauenstein.

Die Gemeinde ist in Feuersbezirke wieder eine Schätzung, noch eine gleiche Gemeinde, noch ein Mandatenbezirk.

Obwohl angeführt, daß die Häuser größtentheils mit Schindeln gedeckt sind. Es gelten gründig dieses immer ist, so entsagen doch die gesetzlichen, dem größtentheils mit Ziegeln und einem Gemeinde hinreichenden Schutz weder die Luft und Ofenfeuer- noch Ziegeldach. Die Zeit allein kann diesen Mangel beseitigen, und diese um so verlässiger, als die damalen bestehenden Landgesetze in ganzer Anwendung gebracht - und auf die Feuersicherheit von den Häusern einer soliden und feuersicheren Bauart und mehr übergangen werden.

Den 28ten December, 1812.

Der Landrichter Lauenstein

Contrasigniert:

Kapp.

Laufende Nr.	Namen der Orte	Hinzukommen sind					Zusammen sind befindlich				
		Häuser	Mann Knaben	Mädchen	Weiber	Kinder Höfe und Nüsten	Häuser Nummern	Häuser und Hofraithen	Ställe Häuser	Scheunen ohne Wohnung Magazine oder sonstige Gebäude	Summa

Lit. A.

Tabelle

über die sämtlichen Orte

und

darin befindlichen Gebäude

im

Bezirke

des Königlichen Landgerichts Luckenwalde

für das Jahr 1872.

Laufende Nummer	Namen der Orte	Hierunter sind: Städte	Markt Flecken	Dörfer	Weiler	Einöde Höfe und Mühlen	In solchen sind befindlich: Häuser Nummern	Kirchen und Kapellen	Wohn Häuser	Scheunen oder Städel Magazine oder sonstige Gebäude	Summa aller Gebäude	Hievon sind gedeckt mit: Ziegeln	Schiefer	Schinteln	Stroh	Feuer Assecuranz-Werth aller Gebäude	Anmerkungen
I.	Steuerbezirk Dietersbrunn																
1.	Dietersbrunn	"	"	"	1	"	22	1.	22.	32	55	35	"	"	20	3110	
2.	Strentling	"	"	"	"	1	3	"	3	4.	7	7.	"	"	"	" "	
II.	Steuerbezirk Frauendorf																
1	Frauendorf	"	"	1	1	"	21	1.	21.	31.	53	45	1.	"	7	6230	
2	Kröegel "	"	"	"	"	1.	5.	"	5.	6	11	6	"	"	5.	" "	
III.	Steuerbezirk Horschdorf																
1.	Horschdorf	"	"	"	1.	"	31	— "	31.	50	81.	74	"	"	7	9800	
2.	Loffeld " "	"	"	"	1.	"	35	— "	38	40	" 78	59	"	"	19	7540	
IV	Steuerbezirk Ißling																
1	Ißling	"	"	1	"	"	44.	2.	44	73	119	118	1.	"	— "	13,320	
V	Steuerbezirk Stöttel																
1	Eichig "	"	"	"	1.	"	13	— "	13	24	37	7	— "	— "	30	3760	
2.	Kvettel "	"	"	"	1.	"	25	1.	25	50	75.	27	— "	— "	48.	5380	
VI	Steuerbezirk Kümmel																
1	Kümmel	"	"	"	1	"	20	— "	20.	28	48	36	—	— "	12.	4150	
VII	Steuerbezirk Klüps																
1.	Oberküps "	"	"	1	1	— "	33	1.	33	33	67	64.	— "	— "	3.	5240	
2.	Unterküps "	"	"	"	1.	"	25	— "	25	28	53	39	— "	— "	14.	5500	
	Seiten Summe	"	"	3	7	2.	280	6.	280.	399	684.	517	2.	— "	165	64,030	

Laufend Nummer	Namen der Orte	Hierunter sind: Mühlen	Marktflecken	Höfen	Weilern	Einzelne Höfe und Mühlen	Zusammen sind befindlich: Häuser Nummern	Scheunen und Ställen	Wohn Häuser	Scheunen oder Ställe Magazine oder sonstige Gebäude	Summa aller Gebäude	Hiervon sind gedeckt mit: Ziegeln	Schiefer	Schindeln	Rohr	Feuer Assecuranz Werth aller Gebäude	Anmerkungen
VIII	Bürgermeisterey Steuerbezirk Eschenbach	—	—	3	7	2	280	6	280	399	684	514	2	—	165	64,030	
1	Burgberg	"	"	1	1	—	50	1	50	18	69	69	—	—	—	9050	
2	Herbelhof	"	"	1	"	1	1	—	1	1	2	2	"	"	"		
3	Lichtenegg	1	"	"	"	"	270	2	270	178	450	392	7	"	"	152,430	
IX	Steuerbezirk Mistelfeld																
1	Regenhof	"	"	"	1	1	5	—	6	16	22	22	—	—	—	1,470	
2	Friesenhof	"	"	"	"	1	1	—	1	1	5	5	—	—	—	350	
3	Mistelfeld	"	"	1	"	"	76	1	76	98	175	174	1	"	—	19,700	
X	Steuerbezirk Mönchröden Land																
1	Lahm	"	"	"	1	"	22	1	22	37	60	60	"	"	"	6,020	
2	Mönchröden	"	"	"	1	"	26	"	26	36	62	61	"	"	1	8,010	
XI	Steuerbezirk Marktlo																
1	Reuse	"	"	"	1	"	23	"	23	10	63	60	"	"	3	9,070	
2	Pferdsfeld	"	"	"	1	"	20	"	20	26	46	42	"	"	1	1,690	
XII	Steuerbezirk Oberlangheim																
1	Oberlangheim	"	"	"	1	"	28	"	28	25	53	50	"	"	3	7,170	
XIII	Steuerbezirk Lichtenfels																
1	Anger	"	"	"	1	"	10	"	10	18	28	28	"	"	"	550	
2	Oberdorf	"	"	"	1	"	15	"	15	30	45	45	"	"	"	2930	
3	Neuhof	"	"	"	1	"	10	"	10	12	22	22	"	"	"	1100	
4	Theilitz	"	"	"	1	"	8	"	8	18	26	26	"	"	"	1600	
	Latus Summa	1	—	1	18	1	818	11	818	904	1762	1516	10	—	176	288500	

Laufende Nummer	Namen der Orte	Hierunter sind: Städte	Markt Flecken	Dörfer	Weiler	Einöde Höfe und Mühlen	In solchen sind befindlich: Häuser Nummern	Kirchen und Kapellen	Wohn Häuser	Scheunen oder Städel Magazine oder sonstige Gebäude	Summa aller Gebäude	Hievon sind gedeckt mit: Ziegeln	Schiefer	Schinteln	Stroh	Feuer Assecuranz Werth aller Gebäude	Anmerkungen
XIV	Uebertrag Steuerbezirk Oberstfeld	1	—	4	18	4	848	11	848	904	1762	1576	10	—	176	288500	
1	Neuses	"	"	"	1	—	21	—	21	27	48	46	—		2	750	
2	Oberstfeld	"	"	1	.	—	22	1	22	33	56	54	—	—	2	150	
XV	Steuerbezirk Prechting																
1	Hanhof	"	"	"	"	1	1	1	1	2	4	4	"	—	—	1,400	
2	Prechting	"	"	"	1	"	61	—	61	72	133	121	—	—	12	10,330	
XVI	Steuerbezirk Roth																
1	Bamberg	"	"	"	"	1	1	"	1	2	3	3	—	—	—	15,700	
2	Langheim	"	"	"	1	"	23	1	23	29	53	48	5	—	—	10,420	
3	Roth	"	"	"	1	"	37	"	37	52	89	88	—	—	1		
4	Ziegengraben	"	"	"	"	1	2	"	2	3	5	5	—	—	—		
XVII	Steuerbezirk Schönbrunn																
1	Neundorf	"	"	"	1	"	25	"	25	43	68	66	—	—	2	5,200	
2	Schönbrunn	"	"	"	1	"	41	"	41	39	80	71	—	—	9	7,480	
XVIII	Steuerbezirk Schwabthal																
1	Kader	"	"	"	1	"	10	"	10	16	26	18	—	—	8	1,720	
2	Kümmersreut	"	"	"	1	"	20	"	20	19	39	2	—	—	37	4570	
3	Schwabthal	"	"	"	1	"	34	"	34	42	76	61	—	—	15	8,150	
XIX	Steuerbezirk Seubelsdorf																
1	Frankenthal	"	"	"	"	1	4	1	4	9	14	12	2	—	—	3,370	
2	Grundfeld	"	"	"	1	"	21	"	21	40	61	60	—	—	1	6,080	
3	Seubelsdorf	"	"	"	1	"	22	—	22	22	54	54	—	—	—	9,110	
	Seiten Summe	1	—	5	29	8	1193	15	1193	1364	2571	2289	17	"	265	372930	

Laufende Nummer	Namen der Orte	Hierunter sind: Städte	Markt Flecken	Dörfer	Weiler	Einöde Höfe und Mühlen	In solchen sind befindlich: Häuser Nummern	Kirchen und Kapellen	Wohn Häuser	Scheunen oder Städel Magazine oder sonstige Gebäude	Summa aller Gebäude	Hievon sind gedeckt mit: Ziegeln	Schiefer	Schinteln	Stroh	Feuer Assecuranz Werth aller Gebäude	Anmerkungen
	Uebertrag	1	"	5	29	8	1193	15	1193	1364	2571	2289	17	"	265	372930	
XX	Steuerbezirk Staffelstein																
1	Oberau	"	"	"	"	1	2	"	2	6	8	8	"	"	"	6,550	
2.	Roth	"	"	"	"	1	1.	"	1.	2	3	3	"	"	"	"	
3.	Staffelstein	1.					218	4.	218	141	362	357	5	"	"	97,270	
XXI	Steuerbezirk Stubenlang																
1	Stubenlang	"	"	1	"	"	53	1.	53	73	127	102	1.	"	24.	11,900	
XXII	Steuerbezirk Trieb																
1	Gautersberg	"	"	"	"	1	1.	"	1.	2	3	3	"	"	"		
2	Gruben	"	"	"	"	1	1.	"	1.	2	3	3	"	"	"		
3	Hochstadt	"	"	"	1	"	23	1.	23	29	53	53	"	"	"	14,410	
4	Nassanger	"	"	"	"	1.	1.	"	1	3	4.	3	1	"	"		
5	Trieb	"	"	"	1	"	36	"	36	41.	77	77	"	"	"	12,630	
XXIII	Steuerbezirk Uetzing																
1	Göesmetz	"	"	"	1.	"	10	"	10	16	26	26	"	"	"		
2	Serkendorf	"	"	"	1.	"	15	"	15	31.	46	41	"	"	5.	7,090	
3	Uetzing	"	"	1	"	"	92	1	92	105	198	185	"	"	13	19,310	
4	Weisbrem	"	"	"	1.	"	9	"	9	18	27	25	"	"	2.		
XXIV	Steuerbezirk Wallenstadt																
1	Krappenroth	"	"	"	1.	"	11	"	11	20	31	31.	"	"	"	3,170	
2	Oberwallstadt	"	"	"	1	"	23	"	23	20	43	42	"	"	1.	3,800	
3.	Unterwallstadt	"	"	"	1.	"	24.	1.	24.	10	35	35	"	"	"	4,750	
XXV	Steuerbezirk Wolfsdorf																
1	Romenstall	"	"	"	1	"	21.	1.	21	28	50	43	"	"	7	4,970	
2.	Wolfsdorf	"	"	"	1.	"	27	"	27	42	69	69	"	"		8,550	
XXVI	Steuerbezirk Wolfslag																
1	Burgstall	"	"	"	1	"	12	"	12	21	33	32	"	"	1	2,940	
2	Wolfslag	"	"	"	1.	"	26	"	26	26	52	50	"	"	2	3,910	
	Seiten Summe	2	"	7	41	13	1799	24.	1799	2000	3821	3477	24.	"	320	574180	

Laufende Nummer	Namen der Orte	Hierunter sind					Zu solchen sind befindlich					Hiervon sind gedeckt				Feuer Assecuranz Anschlag aller Gebäude	Anmerkungen
		Mühle	Markt Flecken	Vorwerke	Filialen	Gnaden Höfe und Müssen	Zahl der Häuser	Scheunen und Ställen	Wohn Häuser	Scheunen oder Stadel Magazine oder sonstige Gebäude	Summa aller Gebäude	mit Ziegeln	Schiefer	Schindeln	Stroh		
	Uebertrag	2	"	7	11	13	1799	21.	1799	2000	3821	3477	24.	"	320	574180	
XXVII	Neuerbezirk Zeblitz bei Hochkirch.																
1	Herb . . .	"	"	"	1	"	28	"	28	28	56	55	"	"	1.	2160	
2	Zeblitz . .	"	"	"	1.	"	19	"	19	19	13	13	"	"	"	6,920	
XXVIII	Neuerbezirk Zeblitz bei Markersdorf																
1	Niederau	"	"	"	1.	"	17	"	17	26	43	13	"	"	"	3,250	
2.	Zeblitz . .	"	"	"	1.	"	27	"	27	31	58	58	"	"	"	3730	
XXIX	Neuerbezirk Zeublitz																
1	Spreeberg . .	"	"	"	1.	"	11	"	11	20	31	31	"	"	"	2,050	
2	Trebnitzmühl	"	"	"	—	1.	1.	"	1	2.	3	3	"	"	"	5,330	
3	Zeublitz . .	"	"	"	1.	.	12	"	12.	23	35	35	"	"	"	— "	
	ganze Summa	2	"	7	17	14	1914	24.	1914	2154	4090	3745	24	"	321.	597620	

Empfangen Lichtenhain den 12ten Juni 1813.
Dominus Landgericht
Ehrle

Laufende Nummer	Namen der Orte	Hierunter sind					Zusammen sind befindlich					Hiervon sind gedeckt				Feuer-Assecuranz-Anschlag aller Gebäude	Anmerkungen
		Städte	Markt-Flecken	Dörfer	Weiler	einzelne Höfe und Mühlen	Häuser Nummern	Kirchen und Hospitäler	Wohn-Häuser	Scheunen oder Ställe Magazine oder sonstige Gebäude	Summa aller Gebäude	mit Ziegeln	mit Schiefern	mit Schindeln	mit Stroh		

12

21

Lit: t.

Tabelle

über die sämtlichen Orte

und

darin befindlichen Gebäude

im

Bezirk

des königlich baierischen

Landgerichts

Münchberg.

Im Jahre 18 IX/12

Hiervon sind gedruckt				Kein Exemplar ganz gedruckt alleine Exemplare	Anmerkungen
mit					
Einzeln	Quinionen	Quaternionen	Bogen		

Laufende Nummer	Namen der Orte	Hierunter sind					Zusammen sind befindlich				
		Städte	Markt Flecken	Dörfer	Weiler	einzelne Höfe und Mühlen	Häuser Nummern	Familien und Haushaltungen	Ställe Häuser	Scheunen ohne Wohnung Magazine oder sonstige Gebäude	Summa Einwohner
I	Ahrenberg										
1	Ahrenberg	.	.	1	.	1	70	1	70	50	1
2	Altenbrunn	.	.	.	1	1	25	.	25	16	11
3	Ebersberg	.	.	.	1	1	5	.	5	3	3
4	Felsenberg	.	.	.	1		28	.	28	29	57
II	Hyazinthen										
1	Hyazinthenberg	.	.	.	1	2	37	.	37	13	50
2	Forsbach	.	.	.	1	.	22.	.	22	16.	38.
3	Fuchsbach	.	.	.	1	1	14.	.	14	10	24
4.	Fichtenhof	.	.	.	.	1	2	.	2	3	5
5	Hüttenbach	.	.	.	.	1	2	.	2	3	5
6	Forsbach	.	.	.	1	.	12.	.	12.	9	21
7	Hirschstadt	.	.	.	.	2	2	.	2	3	5
8	Hoppenstedt	.	.	.	1	.	13	.	13	10	23
9	Fischbach	.	.	.	1	.	4	.	4	3	7
10	Fischbrunn	.	.	.	1	.	13	.	13	9	22
11	Fuchsberg	.	.	.	.	1	1	.	1	1	2
12.	Kreis am Rain	.	.	.	1	1	6	.	6	2	8
13	Kreuzbrunn	.	.	.	1	.	4	.	4	3	7
14	Kreuzberg	.	.	.	1	.	24	.	24	10	34
15	Forsthof	.	.	.	1	.	2	.	2	2	4
III	Quittenberg										
1	Quittenberg	.	.	.	1	.	5	.	5	2	7
2	Quittenhof	.	.	.	1	.	2	.	2	3.	5
3	Burg	.	.	.	1	.	6	.	6	2	8
		1.	17.	11			299.	1.	299.	202	502

Hiervon sind graduirt				Summe Assecu	Anmerkungen
mit				ranz-Werth	
Zinsgulden	Albusgulden	Albuspfennige	Rreuzer		
2	.	41	78	32010.	
.	.	18	7	9320.	
.	.	5	3	—	Die Summe der Inkurazions-Summe ist mit unter Anmerkungen d. b. gegriffen
.	.	28	29	8030.	
3	.	30	17	7830.	
.	.	22	16	2090	
.	.	3	21	2240	
.	.	.	5	—	
.	.	5	.		
.	.	15	6		
.	.	3	2		
.	.	13.	10	3870.	
.	.	7	.		
.	.	5	17.	3650.	
.	.	1	1	800.	
.	.	1	7		
1	.	3	3	970.	
.	.	.	34.	3840.	
.	.	.	4	760.	
1	.	2	4	800	
5	.	.	.		ist unter Minus ausgegriffen.
1	.	3	4	790.	
13.	—	205.	268.	78400	

Laufende Nummer	Namen der Orte	Hinzukommende sind					Hinweggefallene sind befindlich					Hinzu-
		Städte	Marktflecken	Dörfer	Weiler	Einzelne Höfe und Mühlen	Häuser mit Nummern	Häuser und Hauptgebäude	Höfe Häuser	Scheunen oder ländliche Magazine oder sonstige Gebäude	Summe aller Gebäude	Einwohner
4	[illegible]	.	.	.	1	.	6	.	6	3	11	2
5	[illegible]	.	.	.	.	1	1	.	1	4	5	1
6a	[illegible]	.	.	.	.	1	1	.	1	.	1	
6b	[illegible]	.	.	1	.	.	76	2	76	16	94	44
7	[illegible]	.	.	.	.	1	2	.	2	1	3	1
8	[illegible]	.	.	.	1	.	5	.	5	2	7	.
9	[illegible]	.	.	.	.	1	1	.	1	.	1	.
10	[illegible]	.	.	.	1	1	19	.	19	7	26	9
11	[illegible]	.	.	.	.	1	1	.	1	1	2	.
12	[illegible]	.	.	.	1	.	3	.	3	2	5	3
13	[illegible]	.	.	.	.	1	3	.	3	3	6	2
14	[illegible]	.	.	.	1	.	5	.	5	2	7	3
15	[illegible]	.	.	.	1	.	3	.	3	2	5	.
16	[illegible]	.	.	.	.	1	1	.	1	.	1	.
17	[illegible]	.	.	.	1	.	7	.	7	5	12	3
18	[illegible]	.	.	.	1	.	11	.	11	.	11	2
19	[illegible]	.	.	.	1	.	26	.	26	16	42	21
20	[illegible]	.	.	.	1	.	16	.	16	5	21	1
21	[illegible]	.	.	.	.	1	1	.	1	1	2	1
22	[illegible]	.	.	.	.	1	1	.	1	1	2	1
23	[illegible]	.	.	.	1	.	10	.	10	10	20	11
24	[illegible]	.	.	.	1	.	35	.	35	16	51	4
25	[illegible]	.	.	.	1	.	6	.	6	1	7	
III	Fallerstein											
1	[illegible]	.	.	.	1	.	24	.	24	30	54	47
2	[illegible]	.	.	.	1	.	18	.	18	29	47	26
3	[illegible]	.	.	1	.	.	38	1	38	37	76	2
4	[illegible]	.	.	.	.	1	1	.	1	1	2	3
5	[illegible]	.	.	.	1	.	2	.	2	3	5	3
6	[illegible]	.	.	.	1	.	14	.	14	16	30	31
				2	17	11	337	3	337	216	550	

Hiervon sind gedeckt mit: Ziegeln	Schiefer	Schindeln	Stroh	Feuer Assecuranz Werth aller Gebäude	Anmerkungen
2	.	.	4.	1050.	
1	.	4	.		
.	.	.	1		
44	2	40	8	13420.	
1.	.	2	.		
.	.	.	7		
.	.	1	.		
9	.	5	12	4500.	
.	.	.	2		
1	.	.	2		
2	.	.	4	330.	
3	.	3	1		
2	.	1	4	360.	
.	.	.	1		
.	.	7	2	2840.	
3	.	3	6	1360.	
2	.	4	34	3570	
4	.	1	19	1330	
1	1	.	2		ist die Brandcalculation mit begriffen
.	.	.	2		
1	.	.	19		
1	.	.	46	5130	
3	.	.	3		
.	1	3			
1					
.	2	30	22	8760.	
.	1	20	26.	5070	
8	1	36	36	13450.	
.	.	2	.		ist mit unter 1 mit begriffen
.	.	2	3		ist unter Hallerstein begriffen
.	.	11	19	4000.	
84.	7.	176.	290.	63350.	

Laufende Nummer	Namen der Orte	Hinunter sind					Zurückgekommen sind befindlich					Zu-
		Kinder	Mann Klafter	Pferde	Stück Rinder	Einöden Höfe und Hütten	Häuser Nummern	Pferde und Fragellen	Pferde Häuser	Pferde oder Rinder Magazine oder sonstige Gebäude	Summe aller Effekten	
I	Hallwirthshaus											
1	Hallwirthshaus	.	.	.	.	1	4	.	4	4	8	
II	Salzbergwerk	.	1	.	.	3	170	1	170	162	333	6
3	Kleinhallwerkbau	.	.	.	1	.	48	.	48	45	93	
4	Silberhammer	.	.	.	.	1	3	.	3	5	8	
5	Hofgrund	.	.	.	.	1	8	.	8	3	11	
VI	Kleinlosnitz											
1	Großlosnitz	.	.	.	1	.	32	.	32	20	52	
2	Kleinlosnitz	.	.	.	1	4	7	.	7	7	14	
3	Hofau	.	.	.	1	.	15	.	15	13	28	
4	Hofmannsdorf	.	.	.	1	3	26	.	26	19	45	
5	Mühlau	.	.	.	1	.	11	.	11	12	23	
6	Obermühlbach	.	.	.	1	.	11	.	11	11	22	
VII	Mittel Langseit											
1	Strubingermühle	.	.	.	.	1	1	.	1	1	2	
2	Hüttenberg	.	.	.	1	.	9	.	9	9	18	
3	Hofberg	.	.	.	1	.	34	.	34	26	60	
4	Hofmühle	.	.	.	.	1	1	.	1	1	2	
5	Hofermühle	.	.	.	.	1	2	.	2	1	3	
6	Strubermühle	.	.	.	.	1	1	.	1	1	2	
7	Langseit	.	1	.	.	.	146	1	146	86	233	10
8	Hofmühle	.	.	.	.	1	2	.	2	1	3	
9	Mittelhofmühle	.	.	.	.	1	1	.	1	1	2	
10	Wirthshaus	.	.	.	1	.	25	.	25	13	38	2
11	Oberbierbau	.	.	.	.	1	2	.	2	2	4	
12	Feuerhof	.	.	.	1	.	36	.	36	19	55	14
13	Vorderhausberg	.	.	.	1	.	6	.	6	6	12	
14	Unterbierbau	.	.	.	.	1	2	.	2	1	3	
VIII	Marienweiher											
1	Vorhof	.	.	.	.	1	4	.	4	3	7	
			2	.	12	22.	607.	2.	607.	472.	1051.	33

Hiervon sind zerstört				Feuer Assecuranz Werth aller Gebäude	Anmerkungen
mit					
Ziegeln	Reisspfannen	Reisstrohdach	Rohr		
.	.	8	.		
6	3	324	.	117300	
.	3	90	.	12,070.	
.		5	3		
.	.	6	5	2090	
1	2	1	48		1 Mutter a Kind todt mit übergriffen
.	1	.	13	3020	
.	.	.	28	3970	
.	.	2	43	6310	
.	1	1	21	4060	
.	.	.	22	3620	
.	.	2	.		
.	.	.	18	2250.	
.	1	27	32	7600.	
.	.	.	2		
.	.	3	.		
.	.	2	.		
10	9	174	40	28150	
.	.	3	.		
.	.	2	.		
2		9	27	5740.	
.	.	4	.		
14	1	10	30	6140	
.	.	.	12	1230	
.	.	2	1		
.	.	.	7	1880.	
33.	21.	675.	352.	103430.	

Laufende Nummer	Namen der Orte	Hierunter sind					Zusammen sind befindlich				
		Städte	Marktflecken	Dörfer	Weiler	einzelne Höfe und Mühlen	Häuser Nummern	Häuser und Hauptgebäude	Ställe Häuser	Scheunen oder Nebengebäude Magazine oder sonstige Gebäude	Summa aller Einwohner
2	Sittschof	.	.	.	.	1	2	.	2	2	4
3	Hünlitz	.	.	.	1	1	42	.	42	28	70
4	Hennerz	.	.	.	1	.	19	.	19	19	38
5	Mannenmeister	.	.	1	.	.	40	2	40	28	70
6	Hanke	.	.	.	.	1	6	.	6	4	10
7	Priebus	.	.	.	1	.	28	.	28	23	51
8	Zöllichau	.	.	.	.	1	4	.	4	2	6
IX	Markersdorf										
1	Schön	.	.	.	1	.	23	.	23	25	48
2	Markersdorf	.	.	.	1	.	40	.	40	56	96
3	Neuhof	.	.	.	1	.	17	.	17	15	32
4	Neuendorf	.	.	.	1	.	27	.	27	30	57
X	Mühlhof										
1	Hasselsdorf	.	.	.	1	.	18	.	18	20	38
2	Saubersdorf	.	.	.	1	.	15	.	15	25	40
3	Meinhof	.	.	.	1	.	34	.	34	49	83
4	Hellgut	.	.	.	1	.	32	.	32	33	65
5	Carlsruhe Berg	.	.	.	1	.	16	.	16	17	33
XI	Muncksberg										
1	Leben	.	.	.	.	3	3	.	3	6	9
	Münsberg	1	.	.	.		260	2	260	153	413
XII	Sinnitz										
1	Albertsdorf	.	.	.	1	.	10	.	10	13	23
2	Lindau	.	.	.	1	.	16	.	16	18	34
3	Hühnermühle	.	.	.	1	.	9	.	9	14	23
4	Pfefferlitz	.	.	.	.	1	2	.	2	2	4
5	Faulbitz	.	.	.	1	.	28	.	28	44	72
XIII	Naumburg										
1	Forsthausdorf	.	.	.	1	.	36	.	36	25	61
2	Matzkersdorf	.	.	.	1	.	9	.	9	11	20
3	Linda	.	.	.	.	1	2	.	2	1	3
4	Faustschof mit Hanteschen	.	.	.	.	1	4	.	4	4	8
5	Naumburg	.	.	1	.	.	111	1	110	45	155
6	Hühnerdorf	.	.	.	1	1	22	.	22	16	38
XIV	Kraus										
1	Lieutenant	.	.	.	1	.	19	.	19	20	39
2	Pfefferitz	.	.	.	1	.	23	.	23	22	45
		1.	.	2.	21.	11.	917.	3.	916.	790.	1711

Hiervon sind gedeckt				Feuer Assecuranz Werth aller Gebäude	Anmerkungen
mit					
Ziegeln	Schindeln	Schindeln	Stroh		
			4	300.	
		1	69	3570.	
		11	27	3830.	
5	3	15	45	14520.	
2		6	2		
9		30	12	5950	
			6.		
	1	4	43	5860	
1	1	6	88	13830	
2	2		28	3430	
	1	6	50	7640	
			38	4840	
			40	4900	
		1	82	8350.	
		2	83	11400	
1	1		31	4400	
		9			
130	9	246.		289410.	
		5	18	2440	
		1	33		
		5	18	3200	
		2	2		ist unter Städtchy mitbegriffen.
		2	70	7990	
		35	26	4730	
1		8	11	2540	
			3.		
1		2	5		
28	5	66	57	68440.	
	2	9	30.	5760	
1	2		36	5910	
3		2	40	4010.	
184.	27.	301.	997.	583690.	

Laufende Nummer	Namen der Orte	Hierunter sind					Zusammen sind befindlich					Zu
		Städte	Märkte Flecken	Dörfer	Weiler	einzelne Höfe und Mühlen	Häuser Nummern	Häuser und Hausnummern	Ställe Häuser	Scheunen oder andere Magazine oder sonstige Gebäude	Summe aller Gebäude	
3	Plaben	.	.	.	1	.	22	.	22	20	42	
4	Lauterbach	.	.	.	1	.	20	.	20	17	37	
5	Hasbach	.	.	.	1	.	17	.	17	13	30	
6	Feld	.	.	.	1	.	12	.	12	11	23	
7	Straus	.	.	.	1	.	21	.	21	18	39	
XV	Parisch											
1	Strafenhügel	.	.	.	.	1	4	.	4	1	5	
2	Hammerschmiede	.	.	.	1	.	7	.	7	11	18	2
3	Neuenmühle	.	.	.	1	.	24	.	24	22	46	
4	Hammer	.	.	1	.	1	107	1	107	64	172	9
5	Stadtmühle	.	.	.	1	.	22	.	22	28	50	
XVI	Breitenbrunn											
1	Hofgut	.	.	.	1	.	32	.	32	21	53	
2	Oberpreinbach	.	.	.	1	.	29	.	29	22	51	
3	Altenbrunn	.	.	.	.	1	3	.	3	1	4	
4	Amt in der Breitenau	.	.	.	1	.	18	.	18	15	33	
5	Schulhaus	.	.	.	1	.	12	.	12	6	18	
6	Unterpreinbach	.	.	.	1	.	22	.	22	20	42	
XVII	Haidorf											
1	Hof	.	.	.	1	.	16	.	16	16	32	
2	Pfarrhof	.	.	.	1	.	9	.	9	10	19	
3	Haidhof	.	.	1	.	.	119	1	119	34	154	3
4	Müllersmühle	.	.	.	1	.	17	.	17	28	45	
XVIII	Wüstenselbitz											
1	Oberwind	.	.	.	1	.	45	.	45	25	70	
2	Unterwindmühle	.	.	.	1	.	23	.	23	27	50	
3	Hillenhammer	.	.	.	1	.	20	.	20	12	32	
4	Hofmühle	.	.	.	1	.	6	.	6	5	11	
5	Oberwind	.	.	.	1	1	28	.	28	20	48	
6	Hammermühle	.	.	.	1	.	21	.	21	15	36	
7	Unterwindmühle	.	.	.	1	.	50	.	50	30	80	
XIX	Zell											
1	Zell	.	.	.	1	.	26	.	26	24	50	3
2	Forsthaus	.	.	.	1	.	34	.	34	19	53	4
3	Waldmühle	.	.	.	1	.	7	.	7	10	17	2
4	Neumühle	.	.	.	1	.	6	.	6	7	13	
5	Zell	.	.	1	.	.	97	1	97	55	152	34
				3.	27	4.	896.	3.	896.	621.	1520.	120.
				1.	17.	11.	299.	1.	299.	202.	501.	13.
				2.	17.	1.	337.	3.	377.	216.	593.	81.
			1.	.	12.	22.	607.	2.	607.	472.	1081.	22.
		1	.	2.	21.	11	917.	3.	916.	790.	1711	151.
		.	.	.	.	.	.	.	.	.	.	.
	Summa.	1.	1.	8.	94.	49.	3056.	14.	3055.	2301.	5361.	1. 4.

Nürnberg ... 30 Meilen
Procinz Baiern 2

Hiervon sind gedeckt				Summa Assecu	Anmerkungen
mit				ranz-Werth	
Ziegeln	Schiefern	Schindeln	Roos	alhier	
				Thaler	
1	1	2	38	5100	
.	1.	1	35	6950.	
.	.	.	30	5220.	
1	.	2.	20	3980	
.	1	.	38	5490.	
		4	1		
2	.	6	10	1230.	mit Schaufenbügel
9	1	8	28	6220	
35	8	97	31	43500.	mit den Seitenflügeln
12	1	15	19	9350	
.	1	28	24	6450.	
3	1	4	43	9710.	
.	.	4	.		
1	.	14	19	3280	
.	1	4	13	3870	
.	1	6	35	6700	
.	.	20	6	18880	
.	.	9	10		
3	4	137	10	27170	
.	2	9	34.	6440	
.	1	.	69	8340	
1	1	.	48	4390	
.	2	.	30	4320	
.	.	4	7	7600	
.	.	10	33	3830	
.	1	3	32	3480	
.	2	1	77	9490	
3	1	9	37	6670	
9	1	4	39	12730.	
2	.	6	9	3210	
.	.	1	12	2060	
39	5	84.	25	41620	
120.	37.	495.	867.	278580.	
13.	—.	205	268.	78400.	
84.	7.	175	290.	63350	
23.	21.	675.	352.	105430.	
181.	27.	501.	907.	583690.	
434.	93.	2051.	2771.	1109450.	

Anno 1813.
Verzicht.

Laufende Nummer	Namen der Orte	Hinunter sind					Zurückgeblieben sind befindlich				
		Kinder	Mann Knaben	Weiber	Mädchen	einzelne Höfe und Mühlen	Häuser Nummern	Häuser und Hofraithen	Ställe Häuser	Scheunen ohne Mühl Magazine oder dergleichen Gebäude	Summe aller Häuser

Lit: t.

Tabelle

über die sämtlichen Orte

und

darin befindlichen Gebäude

im

Bezirk

der königlich baierischen

Land Gerichts

zu

Waida D.

Im Jahre 18 11/12.

Zinn

Singulu

Hiervon sind gedruckt				Seiner Excellenz dem Herrn Staats-Minister von Boxberg	Anmerkungen
mit					
Einzahlen	Quittungen	Quittungen	Bogen		

Laufende Nummer	Namen der Orte	Hinzu gehören sind: Mühle	Markt Flecken	Vorwerke	Schäfereien	Einzelne Höfe und Häuslein	Häuser Nummern	Scheunen und Stallungen	Wohnhäuser	Scheunen oder Nebengebäude Magazine oder sonstige Gebäude	Summe aller Gebäude
	I. Distrikt Bernstein										
1.	Bernstein	.	.	1.	.	.	31.	1.	33.	15.	49.
2.	Seitengrün d. Sissengrüth	.	.	.	1.	1.	5.	.	5.	6.	16.
3.	Fuhrgrund d. Asmannsgrüth.	.	.	.	1.	1.	6.	.	6.	11.	22.
4.	Jesnitzreuth und Hegengrün	.	.	.	1.	1.	11.	.	11.	8.	22.
5.	Gehren	.	.	.	1.	.	14.	.	14.	4.	18.
6.	Spitzenberg	.	.	.	1.	1.	11.	.	11.	3.	10.
7.	Neumühl d. Neumühlgrün	.	.	.	1.	1.	7.	.	7.	.	24.
8.	Sorg und Thiemitz.	.	.	.	1.	1.	17.	.	17.	7.	2.
	II. Distrikt Lehmitz.										
9.	Bauerhäuser	.	.	.	.	1.	2.	.	2.	1.	3.
10.	Lehmitz und Pechreuth	.	.	.	1.	1.	21.	.	27.	34.	61.
11.	Dr. Brandenstein	.	.	.	.	1.	5.	.	5.	6.	11.
12.	Grafenbach	.	.	.	1.	.	7.	.	7.	8.	15.
13.	Hyperdyrain d. Mühlhäuser	.	.	.	1.	1.	42.	.	42.	34.	76.
14.	Waldesreuth	.	.	1.	.	.	19.	1.	78.	40.	119.
15.	Moltenbrunn	.	.	.	.	1.	2.	.	3.	2.	4.
16.	Nesselreuth	.	.	.	.	1.	3.	.	3.	1.	4.
	III. Distrikt Doebra.										
17.	Doebra	.	.	1.	.	.	34.	1.	33.	31.	65.
18.	Krausen	.	.	.	1.	.	10.	.	10.	7.	17.
19.	Haidengrün	.	.	.	1.	1.	15.	.	15.	24.	39.
20.	Hohenhanna	.	.	.	.	1.	1.	.	1.	.	1.
21.	Hohenzorn	.	.	.	.	1.	2.	.	2.	5.	7.
22.	Pilmersreuth	.	.	.	1.	.	10.	.	10.	15.	25.
23.	Poppengrün	.	.	.	1.	1.	14.	.	14.	8.	22.
24.	Thodeba	.	.	.	1.	.	10.	.	10.	18.	28.
25.	Tobermoald	.	.	.	1.	1.	4.	.	4.	10.	14.
26.	Theon	.	.	.	1.	.	10.	.	10.	12.	22.
	IV. Distrikt Treblesgrün										
27.	Treblesgrün	.	.	1.	.	1.	57.	1.	56.	59.	115.
28.	Veitlesgrün	.	.	.	1.	.	10.	.	10.	8.	18.
29.	Tirschlesgrün	.	.	.	1.	.	12.	.	12.	9.	21.
	V. Distrikt Asigau										
30.	Brand	.	.	.	.	1.	4.	.	4.	.	4.
31.	Steinstein d. Kupferhäckel	.	.	.	1.	1.	9.	.	9.	9.	18.
32.	Griesbach	.	.	.	1.	.	10.	.	10.	10.	20.
33.	Hannikelsdorf	.	.	.	.	1.	4.	.	4.	1.	5.
34.	Asigau d. Neumühle	.	.	1.	.	2.	85.	1.	84.	38.	123.
35.	Lemlas	.	.	.	1.	.	19.	.	19.	16.	35.
36.	Steigenstein	.	.	.	1.	1.	47.	.	47.	24.	71.
37.	Wolfstein	.	.	.	.	1.	2.	.	2.	2.	4.
	VI. Distrikt Lichtenberg.										
38.	Schlackenschmiedtenhammer	.	.	.	.	1.	2.	.	2.	4.	6.
39.	Douglas	.	.	.	.	1.	3.	.	3.	3.	6.
40.	Dorschenmühle	.	.	.	.	1.	1.	.	1.	3.	4.
41.	Hyelle	.	.	.	.	1.	6.	.	6.	9.	15.
42.	Kleinschmiede	.	.	.	.	1.	4.	.	4.	11.	15.
43.	Lichtenberg	.	.	.	.	.	101.	1.	100.	74.	175.
44.	Selbitzmühle	1.	.	.	.	1.	1.	.	1.	2.	3.
	VII. Distrikt Marxgrün										
45.	Bobengrün	.	.	.	1.	1.	35.	.	35.	24.	59.
46.	Christusgrün	.	.	.	1.	.	12.	.	12.	9.	21.
47.	Dürnberg	.	.	.	1.	.	1.	.	1.	4.	5.
48.	Erlaberg	.	.	.	1.	1.	1.	.	1.	1.	2.
49.	Jegelas	.	.	.	1.	.	16.	.	16.	14.	30.
50.	Hügel	.	.	.	.	1.	4.	.	4.	3.	7.
51.	Hornwagen	.	.	.	1.	.	7.	.	7.	11.	18.
52.	Marxgrün	.	.	.	1.	.	23.	.	23.	14.	37.
53.	Mödelsmühle	.	.	.	.	1.	1.	.	1.	2.	3.
54.	Schraffhof	.	.	.	.	1.	3.	.	3.	3.	6.
55.	Thiesbach	.	.	.	1.	1.	22.	.	22.	18.	40.
	Latus I.	1.	.	5.	28.	37.	880.	6.	874.	706.	1586

Hiervon sind gedeckt mit				Feuer-Assecuranz-Werth alter Gebäude	Anmerkungen
Ziegeln	Schiefer	Cementdach	Rohr		
7.	7.	35.	—"	31,370 ℔	
2.	.	8.	—"		
.	.	12.	.		
1.	1.	20.	.		
.	3.	19.	.		
2.	.	16.	.		
.	.	10.	.		
2.	.	22.	.		
.	1.	2.	.	10,930 ℔	
.	9.	52.	.		
.	.	7.	4.		
.	.	15.	30.		
1.	4.	51.	.		
.	3.	116.	.		
.	1.	3	.		
.	1.	3.	.		
.	3.	39.	23.	36250 ℔	
.	1.	9.	7.		
.	9.	13.	17.		
.	.	16.	1.		
.	1.	12.	12.		
.	.	10.	2.		
.	1.	13.	14.		
.	1.	2.	13.		
.	.	9.	.		
5.	18.	92.	.	32,980 ℔	
.	1.	17.	.		
.	4.	17.	.		
.	.	1.	.	34,710 ℔	
.	.	18.	.		
.	3.	17.	.		
.	.	5.	.		
.	13.	110.	.		
.	2.	33.	.		
.	5.	66.	4.		
2.	1.	3.	.	172,450 ℔	
.	1.	5.	.		
4.	1.	3.	.		
1.	2.	9.	.		
2.	4.	10.	.		
.	20.	153.	.		
.	.	3.	.		
.	2.	49.	8.	23,070 ℔	
.	1.	20.	.		
.	.	11.	.		
.	.	2.	.		
.	1.	29.	.		
.	.	1.	.		
4.	.	13.	1.		
.	3.	33.	1.		
.	.	3.	.		
.	1.	5.	.		
1.	8.	80.	1.		
34.	138.	1279.	135.	391,760.	

Laufende Nummer	Namen der Orte	Hinzugekommen sind: Kirchen	Märkte Flecken	Bethäuser	Schulen	Einzelne Höfe und Mühlen	Zusammen sind vorhanden: Häuser Nummern	Ställe Scheunen und Nebengebäude	Wohnhäuser	Behausungen oder Mühlen Magazine oder sonstige Gebäude	Summe aller Gebäude
	VIII. Distrikt Naila.										
56.	Neugrün	.	.	.	1.	.	5.	.	5.	9.	14.
57.	Erbsbühl	.	.	.	1.	.	7.	.	5.	10.	17.
58.	Finkenberg	.	.	.	.	1.	1.	.	1.	3.	4.
59.	Naila	.	.	.	.	1.	2.	.	2.	3.	5.
60.	Linden	.	.	.	.	1.	2.	.	2.	4.	6.
61.	Kleinlochgrün sporn	.	.	.	.	1.	2.	.	2.	5.	7.
62.	Naila mit der Mühle	1.	.	.	.	1.	179.	1.	178.	40 3.	583.
63.	Berkengrün sporn	.	.	.	.	1.	2.	.	2.	11.	13.
64.	Lautberg	.	.	.	.	1.	1.	.	1.	.	1.
65.	Schottenhammer	.	.	.	.	1.	8.	.	8.	16.	24.
66.	Unterberkengrün sporn	.	.	.	1.	1.				6.	7.
	II. Neuhaus.										
67.	Neuhaus	.	.	.	1.	.	31.	.	31.	29.	60.
68.	Rodesgrün	.	.	.	1.	.	24.	.	24.	41.	65.
69.	Hohlicht	.	.	.	.	1.	3.	.	3.	6.	9.
70.	Haubolderbusch	.	.	.	.	2.	5.	.	5.	2.	7.
71.	Edelsmühle										
72.	Trogenhof	.	.	.	1.	1.	25.	.	25.	23.	48.
73.	Schnettengrün										
	X. Distrikt Selbitz.										
74.	Lauenthal Hauderhausen und Hellingen	.	.	.	1.	2.	41.	.	41.	20.	61.
75.	Hellingen	.	.	.	1.	.	14.	.	14.	10.	24.
76.	Lothenbühl	.	.	.	1	.	11.	.	11.	7.	18.
77.	Selbitz	.	1.	.	.	2.	170.	1.	169.	76.	246.
	XI. Distrikt Schauenstein.										
78.	Neugrün, Einöden Kreise, Strankenburg, Hellmbach & Hofmühle	.	.	.	1.	4.	46.	.	46.	45.	91.
79.	Schauenstein Kleinschmidt Dorfschenkamer, Hagenmühle, Lohmühle Mayrmühle	.	1.	.	.	5.	97.	1.	96.	84.	181.
80.	Schaugrün	.	.	.	1.	.	17.	.	17.	15.	32.
81.	Weißlichengrün	.	.	.	1.	.	23.	.	23.	27.	50.
82.	Wiesgrün	.	.	.	1.	.	28.	.	28.	36.	64.
	XII. Distrikt Schwarzenbach.										
83.	Dorfmühle	.	.	.	.	1.	2.	.	2.	1.	3.
84.	Hohlmasgrün	.	.	.	1.	2.	15.	.	15.	11.	26.
85.	Schleiersee Ein	.	.	.	1.	.	8.	.	8.	4.	12.
86.	Lochmann	.	.	.	1.	.	19.	.	19.	11.	30.
87.	Lochmannmühle Aus Oberlocher	.	.	.	.	2.	4.	.	4.	6.	10.
88.	Meyerhof	.	.	.	1.	.	24.	.	24.	14.	38.
89.	Oberschwarzenbergs	.	.	.	1.	.	9.	.	9.	7.	16.
90.	Schwarzenbach a/W.	.	1.	.	.	.	117.	1.	116.	67.	184.
91.	Schoenbrunn	.	.	.	1.	.	7.	.	7.	5.	12.
92.	Strasdorf	.	.	.	1.	.	21.	.	21.	11.	32.
93.	Schützenhammer, Hüttengrün und Hammer										
94.	Schmelz	.	.	.	.	3.	7.	.	7.	6.	13.
95.	Unterschwarzenbergs	.	.	.	1.	.	9.	.	9.	6.	15.
96.	Lieberg Oberd. Lichtenhainpfleg	.	.	.	.	1.	1.	.	1.	1.	2.
		1.	3	.	21.	37	988	4.	984.	1043.	2031.

Hiervon sind gedeckt				Summe Assecuranz Werth alter Gebäude	Anmerkungen
mit					
Ziegeln	Schiefer	Schindeln	Stroh		
.	.	12.	2.		
.	5.	12.	.		
.	.	4.	.		
.	1.	5.	.		
.	.	7.	.	143050 M —	
1.	34.	546.	.		
.	3.	13.	.		
.	1.	1.	.		
.	3.	14.	.		
.	2.	58.	.		
.	.	65.	.		
.	.	9.	.	23,320 M —	
.	.	7.	.		
.	2.	46.	.		
.	1.	59.	1.		
.	.	24.	.		
3.	.	18.	.	88850 M —	
.	21.	217.	.		
.	7.	10.	74.		
4.	16.	125.	36.	102850 M —	
.	.	15.	17.		
.	4.	5.	41.		
.	3.	11.	50.		
.	.	3.	.		
.	1.	25.	.		
.	1.	11.	.		
.	2.	26.	3.		
.	1.	9.	.		
2.	1.	32.	3.		
1.	.	15.	.	91,470 M —	
1.	18.	165.	.		
.	.	12.	.		
.	5.	24.	3.		
2.	2.	9.	.		
.	.	15.	.		
.	.	2.	.		
22.	140.	1659.	230.	449,540	

Laufende Nummer	Namen der Orte	Hinzukommende sind: Häuser	Mahl- Stampfen	Sägen	Brücken	Einöde Höfe und Mühlen	Zusammen sind befindlich: Häuser mit Nummern	Häuser mit Hausgallerien	Häuser mit Backofen	Scheunen ohne Wohn- Magazin oder sonstige Gebäude	Stallungen	Hinzu
	XIII. Distrikt Steinbach.											
97	Tannwald	.	.	.	1.	1.	23.	.	23.	17.	40.	.
98	Großenwalth	.	.	.	.	1.	3.	.	3.	3.	6.	.
99	Grund	.	.	.	1.	1.	10.	.	10.	15.	25.	.
100	Hammergrün	.	.	.	1.	.	8.	.	8.	6.	14.	.
101.	Hammerberg	.	.	.	1.	.	17.	.	17.	28.	45.	.
102	Langenbach	.	.	.	1.	.	28.	.	28.	25.	53.	.
103	Mühlleithen	.	.	.	.	1.	6.	.	6.	6.	12.	.
104	Steinbach	.	.	.	1.	.	56.	.	56.	52.	108.	.
105	Hopfelsmühle	.	.	.	.	1.	1.	.	1.	4.	5.	1.
	XIV. Distrikt Unterlebern											
106	Lindegrün	.	.	.	1.	.	35.	.	35.	25.	60.	.
107	Forstenmühle	.	.	.	.	1.	1.	.	1.	3.	4.	.
108	Fichtlern	.	.	.	.	1.	3.	.	3.	2.	5.	.
109	Brockt	.	.	.	.	1.	2.	.	2.	2.	4.	.
110.	Lochau	.	.	.	1.	.	10.	.	10.	8.	18.	.
111.	Mentzau	.	.	.	.	1.	1.	.	1.	1.	2.	.
112.	Oberlebern	.	.	.	1.	.	33.	.	33.	30.	63.	1.
113.	Neugrün Neuemühle	.	.	.	.	1.	1.	.	1.	.	1.	.
114	Unterlebern	.	.	1.	.	1.	83.	1.	82.	79.	161.	1.
115.	Neudorf ober	.	.	.	.	1.	1.	.	1.	1.	2.	.
116	Neudorf unter	.	.	.	.	1.	2.	.	2.	2.	4.	.
	XV. Distrikt Volkmannsgrün											
117.	Neuthersdorf	.	.	.	1.	.	10.	.	10	8.	18.	.
118.	Mühldorf	.	.	.	1.	.	10.	.	10.	20.	30.	.
119.	Neudorf mit d. Einzeln											
120.	Adlang, Schafhof, Finkau											
121	Flug und Loke	.	.	.	1.	1.	52.	.	52.	78.	130.	.
122.	Volkmannsgrün	.	.	.	1.	1.	31.	.	31.	37.	68.	.
	Filiales	.	.	1.	13.	18.	447.	1.	446.	452.	898.	4.
	Status I.	1.	.	5.	28.	37.	880.	6.	874.	706.	1580.	34.
	" II.	1.	3.	.	21.	37.	988.	4.	984.	1043.	2027.	22.
	Summa	2.	3.	6.	62.	92.	2315.	11.	2304.	2201.	4516.	60.

Hiervon sind gedeckt				Feuer Assecuranz-Anschlag aller Gebäude	Anmerkungen
mit					
Ziegeln	Schiefer	Schindeln	Stroh		
.	8.	32.	.		
.	.	6.	.		
.	1.	24.	.		
.	1.	13.	.	31,100 ℔.	
.	6.	39.	.		
.	15.	58.	.		
.	.	12.	.		
.	11.	97.	.		
1.	2.	2.	.		
.	2.	38.	.		
.	.	4.	.		
.	.	5.	.		
.	.	4.	.		
.	1.	17.	.		
1.	1.	38.	.	61,130 ℔.	
1.	5.	38.	.		
.	24.	137.	.		
.	2.	2.	.		
.	.	1.	17.		
8.	.	1.	29.	28,090 ℔.	
20.					
.	3.	6.	121.		
.	7.	24.	37.		
4.	89.	602.	204.	127,520.	
34.	138.	1279.	135.	391,760.	
22.	140.	1639.	230.	449,540	
60.	367.	3520.	569	968,820	

Thiala pka 15. Januar 1813.

Ulrichs

Laufende No.	Namen der Orte	Hinunter sind					Heraufgekommen sind befindlich				
		Flöße	Markt Flößen	Bauern	Schiffer	Einöden Höfe und Mühlen	Häuser Nummern	Hierher und Herzallen	Nebst Häuser	Räumen oder Nädel Magazine oder sonstige Gebäude	Summe ohne Gebäude

Lit. L.

Tabelle

über die sämtlichen Orte

und

darin befindlichen Gebäude

im

Bezirk

der königlich baierischen

Landgerichts Neustadt an der Waldnaab

zu

Im Jahre 18$\frac{33}{42}$.

Hiervon sind geliefert				Summe Asseen	Anmerkungen
mit				ganz Werth	
Dingeln	Achtern	Sechsern	Paar		

Laufende No.	Namen der Orte	Hinunter sind					Zusammen sind beisammen					
		Kühe	Mast Kalbinnen	Ochsen	Stiere	kleine Ochsen und Rösslein	Häuser Nummern	Häuser und Hofraithen	Scheunen	Scheunen ohne Wohnung Magazine oder Zehenden	Summa	
I	Steuer Distrikt Altenstadt bei Kemnath.	-	-	1.	-	-	29.	1.	29.	9.	39.	6.
	1 Altenstadt	-	-	-	-	-	-	-	2	2	4.	
	2 Aschenhof	-	-	-	-	1.	2	-	2	-	2	1
	3 Lenkenhof	-	-	-	-	1	2	-	2	1	3	2
	4 Finsterlohe	-	-									
II	Steuerdistrict. Altenstadt bei Neustadt.											
	1 Altenstadt	-	-	1.	-	-	32	1.	32.	84.	131.	28.
	2. Zwickmühle	-	-	-	-	1	1	-	1.	1.	2	
	3. Mühlberg	-	-	1	-	-	4	1	9.	12	22.	3.
	4. Wunnerlohe	-	-	-	-	1	1	-	1.	1.	2.	1.
III	Steuerdistrict. Fergnetsreuth.											
	1. Fergnetsreuth	-	-	-	1.	-	13	-	13.	17	30.	3.
	2. Häuselmühle	-	-	-	1.	-	6.	-	3	10	19	-
	3. Vorderhof	-	-	-	1	-	4	-	4.	6.	14.	-
	4. Edelsmühle	-	-	-	1.	-	5.	-	6.	8.	19.	1.
	5. Edelmannshof	-	-	-	-	1	1	-	1.	2.	3.	-
IV	Steuerdistrict Trockdorf.											
	1. Trockdorf	-	-	-	1	-	6.	-	6.	18.	24.	1.
	2 Häusern	-	-	-	1.	-	4	-	4.	9.	13.	3.
V	Steuerdistrict Diepoltsreuth											
	1. Diepoltsreuth	-	-	-	1	-	9.	-	9.	21.	30.	10.
	2. Pitzlmühle	-	-	-	1	-	5.	-	5.	7.	12.	2.
	3 Hungermühle	-	-	-	-	1	1	-	1.	2.	3.	
	4. Häublmühle	-	-	-	-	1	2	-	2.	3.	7.	2.
VI	Steuerdistrict Dörnast.											
	1. Dörnast	-	-	-	1	-	4.	-	5.	1.	6.	2
	2 Neumühle	-	-	-	-	1	1.	-	1.	1.	2.	
VII	Steuerdistrict Oetzdorf.											
	1. Oetzdorf	-	-	-	1	-	11	-	13.	19.	32.	18.
	2. Hainfeil	-	-	-	1	-	11	-	14.	19.	33.	8.
	3. Mühlmannsfeil	-	-	1.	-	-	21.	1.	22.	12.	35.	1.
		-	-	4.	11	9.	202.	4.	211	267.	482.	96

Hiervon sind gedeckt				Feuer Assecuranz Werth aller Gebäude	Anmerkungen
mit					
Ziegeln	Schiefer	Schindeln	Stroh		
6.	—	22.	—	12150.	
—	—	—	11.	300.	
—	—	1.	—	450.	
2	—	1.	—	—	
28.	—	47.	12.	26400.	
—	—	2.	—	300.	
3.	—	19.	—	9850.	
1.	—	1.	—	650.	
3.	—	27.	—	8450.	
—	—	17.	—	3100.	
—	—	10.	—	1050.	
1.	—	13.	—	1800.	
—	—	3.	—	300.	
1.	—	23.	—	5300.	
3.	—	10.	—	3150.	
10.	—	20.	—	7500.	
2.	—	10.	—	1400.	
—	—	3.	—	500.	
2.	—	4.	1.	1050.	
2	—	1.	3.	900.	
—	—	2.	—	2700.	
18.	—	14.	—		
8.	—	27.	—	10900.	
7.	—	28.	—	7400.	
96.	—	360.	28.	~~77,300.~~ 114700.	

Laufende №	Namen der Orte	Hinzu unter sind					Zusammen sind befindlich					
		Klöster	Markt Flecken	Dörfer	Weiler	einöde Höfe und Mühlen	Häuser Nummern	Häuser und Hofraithen	Höfe Häuser	Scheunen oder Stadel Magazine oder sonstige Gebäude	Summe alle Häuser	
VIII	Steuerdistrict Ettenwerk.											
	1. Ettenwerk	—	1.	—	—	—	185.	2.	155.	168.	355	201
	2. Glashütte	—	—	—	—	1.	—	—	—	—	—	—
IX.	Steuerdistrict Etzenricht.											
	1. Etzenricht	—	—	1.	—	—	60.	1.	62.	57.	120.	57.
X	Steuerdistrict Fels.											
	1. Flossenbürg	—	1.	—	—	—	125.	2.	130.	204.	337.	21.
XI	Steuerdistrict Flossenbürg.											
	1. Altmannsmühle	—	—	—	1.	—	4.	—	4.	13.	17.	1.
	2. Flossmühle	—	—	1.	—	—	62.	1.	62.	69.	131.	13
	3. Gaismühle	—	—	—	—	1.	3.	—	3.	4.	7.	1.
	4. Hammermühle	—	—	—	—	1.	—	—	1.	2.	3.	1.
	5. Lukenbrunnmühle	—	—	—	—	1.	3.	—	3.	7.	10.	1.
	6. Glashammer	—	—	—	—	1.	2.	—	2.	3.	5.	—
XII	Steuerdistrict Frauenreuth											
	1. Frauenreuth	—	—	—	1.	—	19.	—	19.	21.	40.	12.
	2. Falmbach	—	—	—	1.	—	11.	—	11.	11.	22.	3.
	3. Kalkofen	—	—	—	1.	—	10.	—	10.	15.	25.	5.
	4. Pfaffenland	—	—	—	—	1.	1.	—	1.	1.	2.	—
XIII	Steuerdistrict Fuhrung.											
	1. Fuhrung	—	1.	—	—	—	62.	1.	62	27.	89.	13.
XIV	Steuerdistrict Gaillenreuth											
	1. Gaillenreuth	—	—	—	1.	—	10.	—	10.	22	32.	3.
	2. Mainhof	—	—	—	1.	—	3.	—	3.	11.	14.	2.
	3. Mindnamühle	—	—	—	1.	—	5.	—	3.	10.	13.	1.
	4. Obmmühle	—	—	—	1.	—	3.	—	3.	7.	10.	2.
	5. Mainhof	—	—	—	1.	—	0.	—	3.	8.	11	1.
XV	Steuerdistrict Oberfrohnthal.											
	1. Oberfrohnthal	—	—	—	1.	—	15.	—	15.	23.	38.	1.
		—	3.	2.	10.	6.	642.	7.	639.	715.	1361	949

Hiervon sind gedeckt				Summe Assecuranz-Werth	Anmerkungen
mit					
Zinsgulden	Reichsthaler	Reichsthaler	Rand		
201	—	132.	—	127.670.	
—	—	—	—	—	liegt in Schmiedefeld mit mitgezählt.
57.	—	86.	7.	47.200.	
21.	—	367.	—	136.360.	
1.	—	16.	—	5500.	
13	—	178	—	17,850.	
1.	—	0.	—	1260.	
1.	—	2.	—	500.	
1.	—	4.	—	950.	
—	—	8.	—	2910.	
12.	1.	21.	2.	8202.	
3.	—	13.	1.	2700.	
5.	—	20.	—	4700.	
—	—	2.	—	300.	
13.	—	8.	74.	21,080.	
3.	—	29.	1.	8150.	
2.	—	8.	—	1950.	
1.	—	14.	—	3900.	
2	—	8.	—	2800.	
1.	—	10.	—	1700.	
1.	—	37.	—	9200.	
344	—	920.	59.	400000.	

Laufende Nummer	Namen der Orte	Hinunter sind					Zusammen sind befindlich				
		Häuser	Markt Flecken	Dörfer	Weiler	einöde Höfe und Mühlen	Häuser Nummern	Pferde und Rindvieh	Wohn Häuser	Scheunen oder Städel Magazine oder sonstige Gebäude	Summa aller Häuser
XVI	Steuerdistrict Hofen.										
	1. Hofen	-	-	-	1.	-	4.	-	4.	20.	24.
	2. Emmelhausen	-	-	-	1.	-	4.	-	4.	21.	25.
	3. Hausmannsgütter	-	-	-	-	1.	3.	-	3.	3.	6.
	4. Waitzenmühle	-	-	-	-	1.	1.	-	1.	2.	3.
XVII	Steuerdistrict Grafenreuth.										
	1. Leinbaumühle	-	-	-	1.	-	3.	-	3.	11.	14.
	2. Grafenreuth	-	-	-	1.	-	6.	-	6.	18.	24.
	3. Hofen	-	-	-	1.	-	2.	-	2.	7.	9.
	4. Neumühle bey Hofen	-	-	-	1.	-	7.	-	7.	13.	20.
XVIII	Steuerdistrict Hruman.										
	1. Hruman	-	-	-	1.	-	6.	-	7.	10.	17.
XIX	Steuerdistrict Hamerles.										
	1. Hamerles	-	-	-	1.	-	14.	-	14	3.	17
	2. Holina	-	-	-	-	1.	-	-	-	-	-
	3. Hofmühle	-	-	-	-	1.	3.	-	3.	4.	7.
XX.	Steuerdistrict Hanesgrün.										
	1. Hohenhruman	-	-	-	1.	-	12.	-	12.	21.	34.
	2. Hanesgrün Hofen	-	-	-	-	1.	1.	-	1.	2.	3.
	3. Hanesgrün	-	-	-	1.	-	13.	-	13.	24.	37.
	4. Hohenhruman	-	-	-	1.	-	14.	-	14.	22.	36.
XXI	Steuerdistrict Hausdorf.										
	1. Hausdorf	-	-	-	-	1.	1.	-	1.	1.	2
	2. Hauptdorf	-	-	-	1.	-	14.	-	14.	20.	34.
	3. Neumühle	-	-	-	1.	-	8.	-	8.	7.	15.
	4. Holina	-	-	-	-	1.	1.	-	1.	-	1.
	5. Hofhausen	-	-	-	1.	-	4.	-	4.	5.	9.
	6. Neubaumühle Mühlen	-	-	-	1.	-	7.	-	7.	6.	13.
XXII	Steuerdistrict Hohenreuth										
	1. Hohenreuth	-	-	-	1.	-	7.	-	7.	7.	14
	2. H. Hofen	-	-	-	1.	-	5.	-	5.	10.	15
		-	-	-	17	7.	134.	-	136.	242.	378

Hiervon sind gedeckt				Ganze Ausgabe ganz Neubau alter Gebäude	Anmerkungen
mit					
Ziegeln	Schiefer	Pfannen	Rest		
4.		25.		3'830.	
2.		28.		3230.	
1.		7.		1100.	
		4.		700.	
		1.		200.	
1.		23.		4'350.	
1.		8.		1800.	
2.		17.		3000.	
1.		5.	15.	3250.	
2.		12.		2400.	
					Gehört zum Gasthofe weiter hin zugerechnet ist.
2.		3.		1100.	
10.		11.	15.	3050.	
2.			1.	1200.	
2.		4.	33.	8100.	
6.		19.	30.	5600.	
		2.		1500.	
		24.		4700.	
		15.		7400.	
1.		—		—	Ist zu Lehmdorf gezogen
1.		8		2400.	
		13.		6400.	
1.		13.		1800.	
1.		11.		2200.	
70.	—	293.	78.	85'450.	

Laufende Nummer	Namen der Orte	Hiernächst sind					Zu welchen sind befindlich				
		Städte	Markt Flecken	Dörfer	Weiler	einöde Höfe und Mühlen	Häuser Nummern	Kirchen und Kapellen	Höfe Häuser	Scheunen oder Städel Magazine oder dazu gehörige Gebäude	Summe aller Höfe
XVIII	Steuerdistrict Zeghainer.										
	1. Zeghain	-	-	-	1.	-	21.	-	21.	17.	38.
	2. Neuenbegl	-	-	.	1.	.	13.	-	13.	8.	14.
XIX	Steuerdistrict Mutten.										
	1. Mutten	-	-	.	1.	-	4.	1.	4.	2.	6.
	2. Sattun	-	-	1.	-	-	20.	1.	20.	16.	37.
	3. Neuhalb	-	-	1.	-	-	10.	1.	10.	9.	20.
XX	Steuerdistrict Kaltenbrun.										
	1. Kaltenbrun	-	1.	-	-	-	120.	1.	120.	113	242
XXI	Steuerdistrict Kalmreuth.										
	1. Neuenhof	-	-	-	-	1.	1.	-	1.	1.	2.
	2. Kalmreuth	-	-	-	1.	-	17.	-	17.	25.	42
XXII	Steuerdistrict Kirchenlamitz.										
	1. Edelhof	-	-	-	1.	-	29.	-	29.	26.	55.
	2. Kirchlamitz	-	-	1.	-	-	83.	1.	83.	27.	110.
XXIII	Steuerdistrict Lobeureuth.										
	1. Neuhammer	-	-	-	1.	-	9.	-	11.	19.	30.
	2. Fichtenhof	-	-	-	-	1.	2.	-	2.	2.	4.
	3. Lobmeuth	-	-	-	1.	-	13.	-	13.	24.	37.
	4. Mannhof	-	-	-	1.	-	2.	-	2	4.	6.
	5. Hammer	-	-	-	1.	-	13.	-	13.	24.	37.
XXIV	Steuerdistrict Kehlberg.										
	1. Fuchshof	-	-	-	-	1.	1.	-	1.	2.	3.
	2 Kehlmuth	-	1.	-	-	-	94.	1.	91.	71.	162.
	3. Hammer	-	-	-	-	1.	1.	-	1.	1.	2.
XXV	Steuerdistrict Krumenau.										
	1. Lindhammer	-	-	-	1.	-	18.	-	19.	20.	39.
	2. Neuhof	-	-	-	1.	-	3.	-	3.	3.	6.
	2. Fichtenhof	-	-	-	-	1.	2.	-	2.	4.	6.
	4. Krumenau	-	-	1.	-	-	31.	1.	31.	36.	68.
	5. Hammer	-	-	-	1.	-	3.	-	3.	3.	6.
	6. Hammer	-	-	-	-	1.	1.	-	1.	1.	2.
	7. Neuhammer	-	-	-	-	1.	1.	-	1.	1.	2.
		-	2	11	12	7.	470.	1.	470.	474.	944.

Hiervon sind gedeckt				Feuer Assecuranz Werth aller Gebäude	Anmerkungen
mit					
Ziegeln	Schiefer	Schindeln	Reet		
		38		11400.	
1		3	16	1800	
2		6		1700	
12		5	12	3100	
11		4		3375	
79		11	139	21000	
		2		300	
35		37		8500	
3		32		9600	
9		47		12000	
3		37		6300	
2		2		—	
1		10		3750	
1		6		2000	
1		10		3500	
		1	2	600	
15		14	4	4950	
1		1	1	1200	
4		23		16000	
		8		1400	
		6		2200	
1		30		15000	
		8		1400	
		2		—	Ist nur Stall gebaut.
		2		200	
217	—	485	249	277900	

Laufende Nummer	Namen der Orte	Hinzuhalter sind					In solchen sind befindlich					Hinzuhalter sind
		Städte	Märkte Flecken	Dörfer	Weiler	einzelne Höfe und Mühlen	Häuser Nummern	Scheunen und Nebengebäude	Wohnhäuser	Scheunen oder Nebengebäude Magazine oder sonstige Gebäude	Summe aller Gebäude	Vorgelege
XXI	Steuerdistrict Lenz.											
	1. Lenzhof				1.		2.		2.	1.	7.	6.
	2. Lenzmühle					1.	1.		1.	2.	4.	1.
	3. Lenz				1.		7.		7.	10.	17.	
	4. Neumühle				1.		2.		2.	7.	12.	1.
	5. Forstmeisterei				1.		6.		6.	4.	15.	2.
	6. A. Lenzin					1.	1.	1.	1.	1.	3.	1.
	7. Lehnhof				1		1.		1.	2.		1.
XXII	Steuerdistrict Mallenbricht.											
	1. Mallenmühle				1.		4.		12.	20.	36.	15.
	2. Neuenhof				1.		1.		3.	12.	17.	8.
	3. Lenzgau				1.		12.		12.	2.	15.	
XXIII	Steuerdistrict Mark.											
	1. Lenzhäuser					1.	1.		1.		1.	1.
	2. Mark		1.				134.	2.	134.	84.	225.	122.
	3. N. Mark					1.	1.	1.	1.	1.	3.	1.
XXIV	Steuerdistrict Wertheimerwalde											
	1. Dorf				1.		11		11	23	34.	
	2 Lenzau				1.		3.		3.	6.	9.	
	3. Wertheimerwalde				1.		21.	1.	21.	35.	57.	1.
	4. Neuhausen					1.	1.		1.	3.	5.	4.
	5. Thalhof					1.	1.		1.	3.	4.	1.
XXV	Steuerdistrict Thorsburg.											
	1. Thorsburg				1.		6.		6.	4.	15.	6.
	2. Neuhausen					1.	1.		2.	4.	7.	3.
	3. Neubäuerle				1.		9.		12.	20.	36.	3.
	4. Thalhäuser				1.		3.		3.	13.	21.	2.
XXVI	Steuerdistrict Neudeimerreith.											54.
	1. Lenz				1.		3.		3.	4.	8.	5.
	2. Lenz					1.	2.		2.	6.	9.	3.
	3. Neudeimerreith				1.		3.		3.	2.	8.	1.
	4. Neudeimerhof					1.	2.		1.	11.	14.	4.
	5. Neudeimerreith				1.		5.		8.	11.	24.	1.
	6. Neudeimerhof				1.		4.		4.	7.	11.	1.
			1.		15	9	265.	3.	279.	219.	580.	155.

Hiervon sind gedruckt				Baare Assecuranz Betrag aller Exemplare	Anmerkungen
mit					
Siegeln	Assignaten	Assignaten	Neuf		
2.	-	3.	-	1312.	
1.	-	2.	-	450.	
-	-	12.	-	3208.	
1.	-	4.	-	1200.	
2.	-	12.	-	2850.	
1.	-	2	-	1050.	
1.	-	3.	-	1100.	
15.	-	17.	1.	5410.	
8.	-	2.	7.	4200.	
-	-	15.	-	5400.	
1.					
122.	-	38.	63.	49.750.	
1.	-	2.	-	-	
-	-	33.	7.	3100	
1.	-	7.	1.	2200.	
4.	-	39.	17.	11750.	
1.	-	7.	-	2170.	
-	-	4.	-	600.	
3.	-	12.	-	2560.	
3.	-	3.	-	2070.	
7.	-	10.	4.	3780.	
51.	-	3.	4.	8830.	
-	-	14.	-	3400.	
-	-	6.	-	1000	
1.	-	8.	-	1500.	
-	-	2.	-	1000.	
-	-	17.	2.	3150.	
-	-	9.	2.	1300.	
138.	-	306.	109.	137130.	

Laufende Nummer	Namen der Orte	Hierunter sind					Zusammen sind befindlich				
		Städte	Märkte Flecken	Dörfer	Weiler	einöde Höfe und Mühlen	Häuser Nummern	Häuser und Hausnummern	Ställe Häuser	Scheunen oder Städel Magazine oder sonstige Gebäude	Summe aller Gebäude
XXXIII	Steuerdistrict Neudorf.										
	1. Forsthaus	-	-	-	-	1.	1.	-	1.	2.	2.
	2. Hofgutsbesitz	-	-	-	1.	-	6.	-	6.	6.	12.
	3. Neudorf	-	-	1.	-	-	11.	1.	10.	19.	30.
	4. Dorfhof	-	-	-	-	1.	1.	-	1.	1.	2.
XXXIV	Steuerdistrict Neunkirchen.										
	1. Pfarrhaus	-	-	-	-	1.	-	-	-	-	-
	2. Neunkirchen	-	-	1.	-	-	39.	1.	39.	32.	71.
	3. Lippersdorf	-	-	1.	-	-	22.	1.	22.	9	31.
	4. Wirthshaus	-	-	-	1.	-	13.	-	10.	1.	11.
XXXV	Steuerdistrict Neustadt.										
	1. Forsthaus	-	-	-	-	1.	1.	-	1.	2.	3.
	2. Neustadt	1.	-	-	-	1.	202.	3.	202.	236.	438.
	3. Lehrhaus	-	-	-	-	1.	-	-	-	-	-
XXXVI	Steuerdistrict Hetzelsand										
	1. Forsthof	-	-	-	1.	-	3.	-	3.	7.	10.
	2. Neumühle	-	-	-	1.	-	3.	-	3.	7.	10.
	3. Ebermühle	-	-	-	1.	-	11.	-	10.	5.	15.
	4. Hofgut	-	-	-	-	1.	1.	-	1.	3.	4.
XXXVII	Steuerdistrict Sch.										
	1. Forsthaus	-	-	-	-	1.	1.	-	1.	2.	3.
	2 Ort	-	-	-	1.	-	14.	-	14.	14.	28.
XXXVIII	Steuerdistrict Harkstein.										
	1. Forsthaus	-	1.	-	-	-	107.	2.	104.	93.	211.
XXXIX	Steuerdistrict Fuhrersreuth.										
	1. Einnahmey	-	-	-	-	1.	3.	-	3.	3.	6.
	2. Forsthaus	-	-	1.	-	-	24.	1.	24.	24.	49.
	3. Forsthaus mit der Försterey	-	-	1.	-	-	31.	1.	31.	19.	121.
		1	1.	3.	6.	9.	451.	12.	932.	2.32.	9.83.

Hiervon sind gedeckt				Summe Assecuranz-Werth allen Gebäuden	Anmerkungen
mit					
Ziegeln	Schiefer	Pfannen	Stroh		
2.	-	1.	-	-	
-	-	1.	-	2000.	
7.	-	4.	75.	17000.	
-	-	2.	-	500.	
				-	Befindet sich Eisenschmidt.
10.	-	7.	1.	11100.	
12.	-	12.	13.	6000.	
1.	-	1.	4.	2400.	
1.	-	2	-	100130.	
150.	-	82.	-		
-	-	-	-	-	Befindet sich Kirchhof-Hospital.
2	-	1.	2.	11000.	
4.	-	3.	8.	12000.	
11.	-	6.	6.	11000.	
1.	-	1.	-	4000.	
1.	-	2.	-	2000.	
24.	-	18.	2.	15700.	
		6.	-	1500.	
4.	-	3.	-	10000.	
1.	-	111	1.	2200.	
224.	-	238.	122.	231188.	

Laufende Nummer	Namen der Orte	Hierunter sind					Zusammen sind befindlich					Einwohner
		Städte	Markt Flecken	Dörfer	Weiler	einöde Höfe und Mühlen	Häuser Nummern	Häuser und Hausnummern	bewohnte Häuser	Scheunen oder Städel Magazine oder sonstige Gebäude	Summe aller Gebäude	Einzelne
	Steuerdistrict Kötzenbach.											
	1. Erlenmühle	-	-	-	-	1.	1.	-	1.	1.	2.	1.
	2. Kötzenbach	-	-	1.	-	-	12.	1.	12.	11.	28.	11.
	3. Hain	-	-	-	1.	-	6.	-	6.	5.	12.	2.
	Steuerdistrict Koschau.											
	1. Eisenhof	-	-	-	1.	-	2.	-	2.	4.	6.	2.
	2. Fischermühle	-	-	-	-	1.	2.	-	2.	2.	4.	3.
	3. Gonnitz	-	-	-	1.	-	5.	-	5.	7.	12.	5.
	4. Hammerschmiede	-	-	-	1.	-	3.	-	3.	9.	12.	4.
	5. Kirchberg	-	-	-	1.	-	2.	-	2.	6.	8.	4.
	6. Lerchau	-	-	-	1.	-	6.	-	6.	10.	16.	4.
	7. Steinhaus	-	-	-	-	1.	1.	-	1.	2.	3.	1.
	Steuerdistrict Kottenstadt.											
	1. Kottenstadt	-	-	1.	-	-	22.	1.	22.	15.	37.	11.
	2. Neuhammer	-	-	-	-	1.	4.	-	4.	2.	6.	4.
	Steuerdistrict Schlattein.											
	1. Schlattein	-	-	-	1.	-	7.	-	7.	11.	18.	13.
	2. Neuhaus	-	-	-	1.	-	20.	-	20.	19.	39.	7.
	Steuerdistrict Schönbrunn.											
	1. Hain	-	-	-	1.	-	7.	-	7.	10.	20.	2.
	2. Hüttenhammer	-	-	-	1.	-	10.	-	10.	29.	39.	3.
	3. Schönbrunn	-	-	-	1.	-	10.	-	10.	21.	31.	3.
	4. Thalgebiet	-	-	-	1.	-	2.	-	2.	4.	6.	2.
II.	**Steuerdistrict Weyrich.**											
	1. Leyrich	-	-	1.	-	-	25.	1.	25.	19.	44.	18.
	2. Hain	-	-	-	1.	-	8.	-	8.	8.	16.	1.
I.	**Steuerdistrict Steinreuth.**											
	1. Steinmühle	-	-	-	-	1.	1.	-	1.	1.	2.	1.
	2. Lindenmühle	-	-	-	-	1.	1.	-	1.	4.	5.	1.
	3. Pilmersreuth	-	-	1.	-	-	10.	1.	18.	30.	48.	1.
	4. Neumühle	-	-	-	1.	-	12.	-	12.	24.	36.	1.
		-	-	4.	14.	6.	221.	4.	291.	382.	673.	125.

	Hiervon sind gedeckt				Feuer Assecuranz-Werth allhier Thaler	Anmerkungen
	mit					
	Ziegeln	Schiefer	Schindeln	Rohr		
	1.	-	2.	-		
	11.	-	12.	1.	4800.	
	2.	-	7.	1.	1200.	
	2.	-	9.	-	2000.	
	3.	-	1.	-	350.	
	5.	-	4.	-	1100.	
	-	-	11.	1.	3200.	
	4.	-	7.	-	2700.	
	1.	-	4.	-	1450.	
	1.	-	2.	-	1200.	
	69.	-	72.	18.	22350.	
	4.	-	7.	-	1450.	
	2.	-	56.	-	5700.	
	4.	-	63.	-	7700.	
	1.	-	52.	-	4200.	
	3.	-	36.	-	6350.	
	-	-	31.	-	6900.	
	3.	-	19.	-	5250.	
	2.	1.	41.	-	12050.	
	1.	-	13.	-	1500.	
	1.	-	1.	-	800.	
	1.	-	4.	-	1200.	
	1.	-	11.	1.	3400.	
	-	-	36.	-	11050.	
	120.	1.	492.	25.	130838.	

Laufende Nummer	Namen der Orte	Hinzu gehörige sind: Städte	Märkte Flecken	Dörfer	Weiler	einzelne Höfe und Mühlen	Zusammen sind befindlich: Häuser Nummern	Familien und Parteyen	Ställe Häuser	Scheunen oder Städel Magazine oder sonstige Gebäude	Summe aller Gebäude	Hinzugehörige Vieh
LI	Steuerdistrict Stranstein.											
	1. Stranstein	-	-	-	-	-	-	-	-	-	-	
	2. Rosenmühle	-	-	-	1.	-	2.	-	2.	4.	8.	
	3. Neumühle	-	-	1.	-	-	23.	1.	18.	23.	42.	19.
LII	Steuerdistrict Langfleken.											
	1. Obermühle	-	-	-	1.	1.	-	1.	1.	2.	1.	
	2. Langfleken	-	-	-	1.	-	14.	-	14.	3.	17.	1.
LIII	Steuerdistrict Thansiis.											
	1. Mannsfeld	-	-	-	-	1.	2.	-	2.	2.	4.	
	2. Linsenmühle	-	-	-	-	1.	1.	-	1.	1.	2.	
	3. Obermühle	-	-	-	1.	-	4.	-	4.	7.	11.	1.
	4. Hohenberg	-	-	1.	-	-	52.	1.	42.	26.	84.	1.
LIV	Steuerdistrict Thumsenreuth											11.
	1. Neudorf	-	-	-	1.	-	6.	-	6.	5.	11	
	2. Hetzles	-	-	-	1.	-	2.	-	2	2	4.	
	3. Hammermühle	-	-	1.		1.	27.	1.	27.	29.	57.	14.
LV	Steuerdistrict Erlabersricht.											
	1. Hüttenbach	-	-	-	1.	-	5.	-	4.	18.	23.	3.
LVI	Steuerdistrict Untermaubt.											
	1. Untermaubt	-	-	-	1.	-	11.	-	12.	6.	19.	8.
LVII	Steuerdistrict Hüttendorf.											
	1. Altmühlhammer	-	-	-	-	1.	2.	-	2.	2.	4.	
	2. Altmühle	1.	-	-	-	-	240.	4.	240.	215.	455.	15.
LVIII	Steuerdistrict Weikersheim.											
	1. Lindenhof	-	-	-	1.	-	16.	-	13.	4.	32.	
	2. Hammerhof	-	-	-	-	1.	1.	-	1.	2.	3.	3.
	3. Hammer	-	-	-	-	1.	1.	-	1.	2.	3.	1.
	4. Hofhaus	-	-	-	1.	-	2.	1.	3.	9.	12.	1.
		1.	-	3.	9.	7.	506.	8.	506.	411.	925.	76.

Hiervon sind gedeckt				Feuer Assecuranz Werth alter Gebäude	Anmerkungen
mit					
Ziegeln	Schindeln	Schindeln	Rohr		
		6.		3150.	Hasel zu Hamstein.
19.		30.	30.	10750.	
1.		1.			
1.		1.	25.	3000.	
			7.	350.	
1.		1.		300.	
1.			10.	3100.	
11.		3.	13.	62300.	
		11.		5200.	
		4.		2200.	
17.		53.		20350.	
8.		14.		7100.	
9.		7.	7.	9150.	
		1.			
311		200.		399850.	
2.		18.	1.		Bei Emissum zum Eigenthum.
1.		2.			
1.		2.		200	
10.		2.		9400.	
311.		270.	158.	1,89650.	

Laufende Nummer	Namen der Orte	Hierunter sind					Zusammen sind befindlich					Hierunter sind
		Mühlen	Markt Flecken	Wirthshäuser	Brauhäuser	einöde Höfe und Mühlen	Häuser Nummern	Hütten und Kapellen	Ställe Häuser	Scheunen oder Nebel Magazine oder sonstige Gebäude	Summe aller Gebäude	
LIV	Steuerdistrict Pfründeseeroth											
	1. Hammermühle	-	-	-	-	1.	1.		1.	3.	6.	
	2. Pfründeseeroth	-	-	-	-	1.	1.	-	1.	3.	7.	
	3. Grundmühle	-	-	-	1.	-	20.	-	20.	42	82.	2.
	4. Hammerschmiede	-	-	-	1.	-	10.	-	10.	21.	31.	2.
LV	Steuerdistrict Hüttenreuth.											
	1. Hüttenmühle	-	-	-	1.	-	7.	-	7.	8.	15.	1.
	2. Forsthaus	-	-	-	1.	-	11.	-	11.	10.	22.	
	3. Hüttenhaus	-	-	-	1.	-	5.	-	5.	5.	10.	
	4. Hüttenmühle	-	-	-	1.	-	7.	-	7.	14.	21.	
	5. Hammerhof	-	-	-	1.	-	2.	-	2.	2.	4.	
	6. Hüttenmühle	-	-	-	-	1.	1.	-	1.	1.	3.	
	7. Hüttenmühle	-	-	1.	-	-	20.	1.	19.	29.	119.	4.
LVI	Steuerdistrict Kirchenreuth.											
	1. Hammermühle	-	-	-	-	1.	-	-	-	-	-	
	2. Kirchenreuth	-	1.	-	-	-	189.	1.	189.	164.	376.	5.
LVII	Steuerdistrict Wellershof.											
	1. Hammermühle	-	-	-	1.	-	-	-	-	-	6.	
	2. Hainmühle	-	-	-	1.	-	5.	-	5.	1.	11.	1
	3. Wellershof	-	-	-	1.	-	2.	-	2.	4.	8.	6.
Summa		2.	8.	23.	107.	64.	2293.	47.	2234.	2321.	6702.	1667.

Königl. Landgericht Neustadt

Hiervon sind gedeckt				Seine Assecuranz-Werth allen Gebäuden	Anmerkungen
mit					
Ziegeln	Schiefer	Pfannen	Stroh		
		6.		600.	
		4.		1600.	
2.		60.		5450.	
2.		24.		4900.	
1.		17.		2750.	
		27.		4750.	
		10.		1900.	
		21.		11850.	
		4.		-	
1.		1.		-	
4.		176.		25970.	
11.		244.		61600.	Gasthof zu Lindischofsheim.
1.		5.		1450.	Wohnhaus zu Gaisgrund.
6.				2400.	
28.	-	620.	-	125770.	
391.	-	270.	158.	1189660.	
120.	1.	492.	25.	430850.	
207.	-	358.	122.	315360.	
158.	-	280.	109.	137190.	
217.	-	486.	249.	277970.	
46.	-	275.	78.	85450.	
211.	-	926.	89.	403360.	
98.	-	288.	20.	114700.	
1067.	1.	4348	850.	2100450.	

Nathmad.

Fassnacht

Laufende Nummer	Namen der Orte	Hierunter sind					Insgesammt befindlich				
		Städte	Markt Flecken	Dörfer	Weiler	einzelne Höfe und Mühlen	Häuser Nummern	Kirchen und Kapellen	Wohn Häuser	Scheunen oder Nebel Magazine oder sonstige Gebäude	Summa aller Gebäude

Hiervon sind gedeckt				Baare Assecu ranz Werth alter Gebäude	Anmerkungen
mit					
Ziegeln	Schiefer	Schindeln	Stroh		

Laufende Nummer	Namen der Orte	Hinunter sind					Zu welchen sind befindlich				
		Städte	Markt Flecken	Dörfer	Weiler	einzelne Höfe und Mühlen	Häuser Nummern	Kirchen und Kapellen	Schlösser Häuser	Rathhaus oder Rädel Magazine oder sonstige Gebäude	Summe alle Häuser

Hiervon sind geliefert				Seine Assecuranz Summe	Anmerkungen
mit					
Einzeln	Assignaten	Assignaten	Papier		

Laufende Nummer	Namen der Orte	Hinzu sind					Zusammen sind befindlich				
		Mühlen	Markt Flecken	Wächter	Schreiber	Einöden Höfe und Mühlen	Häuser Nummern	Hinter- und Nebenhäuser	Nebenhäuser Häuser	Rathhäuser oder Mühlen Magazine oder sonstige Gebäude	Summa aller Häuser

Lit. t.

Tabelle

über die sämtlichen Orte

und

darin befindlichen Gebäude

im

Bezirk

der königlich baierischen

Landgericht Pegnitz

zu

Schnabelwaid

Im Jahre 181½.

Laufende Nro.	Namen der Orte.	Hinzugekommen sind.					In solchen sind beständig.					
		Knaben.	Mädchen.	Zwillings-Knaben.	Zwillings-Mädchen.	Einzelne Knaben und Mädchen.	Männlichen Geschlechts.	Ehen.	Weiblichen Geschlechts.	Knaben über 7 Jahre und Mädchen über 14 Jahre.	Summa aller Gebornen.	
I.	Steuerd. Buchau.											
1.	Buchau.	—	—	1.	—	—	36.	1.	35.	37.	73.	7.
2.	Haidmühle.	—	—	—	—	1.	1.	—	1.	0.	1.	1.
3.	Kattenthal	—	—	—	1.	—	25.	—	25.	24.	49.	2.
4.	Lochum.	—	—	—	1.	—	5.		5.	5.	10.	
5.	Schartham-mer.	—	—	—	—	1.	2.	—	2.	3.	5.	2.
6.	Wolfslohe.	—	—	—	—	1.	2.	—	2.	3.	5.	2.
II.	Steuerd. Berg.											
1.	Altenmünsberg.	—	—	—	1.	—	6.	—	6.	5.	11.	1.
2.	Bieren.	—	—	1.	—	—	34.	1.	33.	33.	87.	3.
3.	Eichschlag.	—	—	—	—	1.	8.	—	8.	—	8.	
4.	Einhamer.	—	—	—	—	1.	1.	—	1.	2.	3.	1.
5.	Haugshauf.	—	—	—	—	1.	1.	—	1.	2.	3.	
6.	Neuhof.	—	—	—	1.	—	21.	—	21.	40.	61.	1.
7.	Obernolbschnez.	—	—	—	1.	—	25.	—	25.	37.	62.	1.
8.	Oberschwarzach.	—	—	—	1.	—	7.	—	7.	9.	16.	
9.	Saalwitz.	—	—	1.	—	—	36.	1.	35.	23.	59.	10.
10.	Siefenthal.	—	—	—	1.	—	20.	—	20.	32.	52.	2.
11.	Unternolbschnez.	—	—	—	1.	—	19.	—	19.	30.	49.	3.
12.	Unterschwarzach.	—	—	—	1.	—	16.	—	16.	30.	46.	—
	Seite.	—	—	3.	9.	6.	265.	3.	262.	341.	606.	39

Hinweis auf gründet mit				Steuer Einschätzung Werth aller Gebäude.	Anmerkungen.
Jugerta	Ruthen	Schuhe	Zoll		
7.	—	25.	41.	16,810.	
1.	—	6.	—	4,000.	
2.	—	1.	40.	5920.	
—	—	8.	2.	1720.	
2.	—	3.	—	4050.	
2.	—	1.	2.	770.	
1.	—	6.	4.	1750.	
3.	—	31.	55.	22,270.	
—	—	8.	—	—	
1.	—	2.	—	1,900.	
—	—	2.	1.	290.	
1.	—	38.	22.	7,270.	
4.	—	48.	10.	10,990.	
—	—	11.	5.	7,480.	
10.	—	20.	23.	10,570.	
2.	—	29.	21.	7,210.	
3.	—	6.	40.	3,910.	
—	—	29.	17.	4100.	
39	—	280.	287.	116,930.	

Laufende Nummer	Namen der Orte	Hinweisung für					In selben sind beherbergt					Hin
		Pferde	Mauth Stücken	Wagen	Reuthen	Leichen Pferde und Füllen	Häuser Nummern	Familien und Parteien	Pferde Häuser	Pferde Magazine und sonstige Gebäude	Summe aller Gebäude	
III.	Steuer: Brunn											
1.	Brunn.	—	—	1.	—	—	50.	1.	55.	33.	89.	30.
2.	Belzensteinermühl.	—	—	—	1.	—	27.	—	27.	28.	55.	9.
3.	Lüglas.	—	—	—	1.	—	11.	—	11.	9.	20.	1.
4.	Wildenreuth.	—	—	—	1.	—	18.	—	18.	19.	37.	—
5.	Weidensees.	—	—	—	1.	—	38.	—	38.	47.	85.	34.
6.	Weidenhüll.	—	—	—	1.	—	2.	—	2.	3.	5.	—
IIr.	Steuer: Preussen.											
1.	Büll.	—	—	—	1.	—	22.	—	22.	11.	33.	4.
2.	Baden.	—	—	—	1.	—	6.	—	6.	7.	13.	1.
3.	Forschenhof.	—	—	—	—	1.	1.	—	1.	1.	2.	—
4.	Hagenmühe.	—	—	—	1.	—	3.	—	3.	3.	6.	2.
5.	Heerhof.	—	—	—	—	1.	2.	—	2.	3.	5.	1.
6.	Hammermühle.	—	—	—	—	1.	1.	—	1.	2.	3.	1.
7.	Hagenreuth.	—	—	—	—	1.	1.	—	1.	1.	2.	
8.	Hochlmühle.	—	—	—	—	1.						
9.	Preussen.	1.	—	—	—		110.	1.	139.	98.	238.	30.
10.	Kannenreuth	—	—	—	1.	—	7.	—	7.	8.	15.	1.
11.	Neumühl.	—	—	—	1.	—	1.	—	1.	—	1.	1.
12.	Sorg.	—	—	—	—	1.	1.	—	1.	1.	2.	—
13.	Sägmühle.	—	—	—	—	1.	2.		2.	2.	4.	1.
14.	Stockmühle.	—	—	—	—	1.	1.	—	1.	2.	3.	—
V.	Steuer: Göllsfeld.											
1.	Göllsfeld.	—	—	—	1.	—	40.	—	40.	35.	75.	3.
	Seite	1.	—	1.	11.	8.	380.	2.	378.	313.	691.	169.

Hinaus sind geschafft				Summa der Abschätzung Brandschaden Gebäude.	Anmerkungen
mit					
Einzahl.	Dreizahl.	Dreizahl.	Rest.		
30.	——	35.	24.	16,050.	
9.	——	37.	9.	13,910.	
1.	——	1.	18.	3,700.	
——	——	——	37.	3810.	
34.	——	26.	25.	19,240.	
——	——	1.	4.	400.	
4.	——	29.	——	——	
1.	——	8.	4.	1,780.	
——	——	2.	——	250.	
2.	——	3.	1.	920.	
1.	——	3.	1.	850.	
1.	——	2.	——	1700.	
——	——	2.	——	500.	
80.	——	155.	3.	112,250.	
1.	——	——	14.	2,660.	
1.	——	——	——	——	
——	——	——	2.	300.	
1.	——	2.	1.	2100.	
——	——	3.	——	1000.	
3.	——	20.	52.	10,060.	
169.	——	329.	195.	191,450.	

Laufende Nummer	Namen der Orte	Hinweisung sind					Häuser und deren Zugehör				
		Mühlen	Mahl- Stampfen	Sägemühlen	Weilern	Einzelne Höfe und Häuser	Häuser Nummern	Häuser Bewohner	Wohn- Häuser	Scheunen oder Stadel Magazine oder sonstige Gebäude	Summe der Gebäude
	2. Gresswaigarreuth.	—	—	—	1.	—	11.	—	11.	20.	31.
	3. Heerlasreuth.	—	—	—	1.	—	14.	—	14.	11	25.
	4. Steinwaigarreut	—	—	—	1.	—					
	5. Neueen.	—	—	—	—	1.	12.	—	12.	13.	25.
	6. Schwarz.	—	—	—	1.	—	10.	—	10.	19.	29.
	7. Wasserraut.	—	—	—	1.	—	9.	—	9.	9.	18.
PI	Steuerd. Haidhof.										
	1. Haidhof.	—	—	—	1.	—	27.	—	27.	22.	49.
	2. Holzmannsreuth	—	—	—	1.	—	18.	—	18.	14.	32.
	3. Letten.	—	—	—	—	1.	2.	—	2.	2.	4.
	4. Neuhaidhof.	—	—	—	1.	—	12.	—	12.	2.	14.
	5. Neuhaus.	—	—	—	—	1.	2.		2.	3.	5.
PII	Steuerd. Floesen.										
	1. Brand.	—	—	—	1.	—	5.	—	5.	4.	9.
	2. Fischstein.	—	—	—	1.	—	15.		15.	6.	21.
	3. Floesen.	—	—	—	1.	—	15.	—	15.	21.	36.
	4. Hamerseireth	—	—	—	1.	—	8.	—	8.	2.	10.
	5. Rosenberg.	—	—	—	1.	—	15.	—	15.	13.	28.
	6. Ziegelhütte.	—	—	—	—	1.	1.	—	1.	1.	2.
VIII	Steuerd. Hainbronn										
	1. Hainbronn.	—	—	—	1.	—	31.	—	31.	33.	64.
	2. Hortach.	—	—	—	1.	—	14.	—	14.	13.	27.
	3. Heroldsreuth	—	—	—	1.	—	4.	—	4.	6.	10.
	4. Hamerbühl	—	—	—	—	1.	2.	—	2.	3.	5.
	5. Neuschenreut	—	—	—	1.	—	18.	—	18.	19.	37.
	Seite.	—	—	—	17.	5.	245.	—	245.	230.	481

Hinzu sind zusammen mit				Summe Abschätzung Werth alles Gebäude	Anmerkungen
Ringofen	Oefen	Stuben	Rauch		
—	—	21.	10.	1290.	
4.	—	1.	20.	5,080.	
—	—	14.	11.	3630.	
3.	—	23.	3.	9740.	
3.	—	12.	3.	2920.	
3.	—	24.	22.	16790.	
1.	—	15.	16.		
—	—	2.	2.		
12.	—	—	2.		
5.	—	—	—		
—	—	—	9.	1,300.	
3.	—	12.	6.	4,260.	
—	—	—	30.	3,860.	
8.	—	2.	—	2,600.	
1.	—	14.	13.	3,850.	
1.	—	1.	—	200.	
7.	—	40.	17.	12,210.	
4.	—	13.	10.	5,070.	
—	—	8.	2.	1,340.	
1.	—	4.	—	490.	
8.	—	20.	9.	4,940.	
64	—	226.	191.	84,350.	

Laufende Nummer	Namen der Orte	Hinzugerechnet sind: Kirchen	Kapellen	Pfarrhäuser	Schulen	Einzelne Höfe und Mühlen	Häuser Nummern	Einzelne Häuser und Ställe	Wohn-Häuser	Scheunen und Ställe, Magazine und sonstige Gebäude.	Summe aller Gebäude	Pferde	Rinder
	1. Neudorf.	—	—	—	1.	—	35.	—	35.	30.	65.	5.	—
	2. Stein.	—	—	—	1.	—	3.	—	3.	1.	4.	4.	—
	3. Hillenberg.	—	—	—	1.	—	14.	—	14.	13.	27.	2.	—
IX.	Steuer-Lindenhardt.												
	1. Arnoldsreuth.	—	—	—	1.	—	8.	—	8.	4.	12.	—	—
	2. Goesmannsreut	—	—	—	1.	—	5.	—	5.	1.	6.	1.	—
	3. Hochmühle.	—	—	—	—	1.	1.	—	1.	3.	4.	—	—
	4. Stöhrmühle, wüste.	—	—	—	—	1.	1.	—	1.	2.	3.	—	—
	5. Hozenhamer.	—	—	—	—	1.	3.	—	3.	6.	9.	—	—
	6. Lindenhardt	—	1.	—	—	—	73.	1.	72.	69.	142.	15.	—
	7. Oberteips.	—	—	—	—	1.	2.	—	2.	5.	7.	—	—
	8. Schmedenhof	—	—	—	—	1.	1.	—	1.	2.	3.	1.	—
IX.	Steuer-Losa.												
	1. Altenreusen.	—	—	—	1.	—	11.	—	11.	24.	35.	2.	—
	2. Biberswöhr.	—	—	—	1.	—	20.	—	20.	3.	23.	—	—
	3. Engelmannsreut	—	—	—	1.	—	20.	—	20.	21.	41.	—	—
	4. Frauenberg	—	—	—	1.	—	18.	—	18.	20.	38.	3.	—
	5. Sunnendorf.	—	—	—	1.	—	15.	—	15.	33.	48.	—	—
	6. Grosnorbis.	—	—	—	1.	—	2.	—	2.	2.	4.	—	—
	7. Kleinnorbis	—	—	—	—	1.	1.	—	1.	1.	2.	—	—
	8. Losa.	—	—	—	1.	—	16.	—	16.	26.	42.	—	—
	9. Prebitz.	—	—	—	1.	—	19.	—	19.	35.	54.	3.	—
	10. Prusling.	—	—	—	1.	—	15.	—	15.	18.	33.	2.	—
	11. Schuspon.	—	—	—	1.	—	3.	—	3.	6.	9.	—	—
	12. Schornmühl	—	—	—	—	1.	1.	—	1.	2.	3.	1.	—
	13. Sandhaus.	—	—	—	—	1.	1.	—	1.	—	1.	—	—
	14. Zoita.	—	—	—	1.	—	6.	—	6.	12.	18.	—	—
	Seite	—	1.	—	10.	8.	294.	1.	293.	330.	623.	38.	—

Hinaus sind gerechnet				Summa Abschätzung Werth aller Gebäude.	Anmerkungen
mit					
Zinglen	Schindeln	Schindeln	Kalk		
5.	——	40.	20.	9,840.	
4.	——	——	——	350.	
2.	——	——	25.	3,800.	
——	——	12.	——	2950.	
1.	——	2.	3.	1,100.	
——	——	4.	——	260.	
——	——	3.	——	410.	
——	——	5.	1.	1,730.	
15.	——	73.	54.	39,200.	
——	——	2.	5.	2,300.	
1.	——	2.	——	350.	
2.	——	10.	23.	5,550.	
——	——	23.	——		
——	——	20.	21.	12,780.	
3.	——	29.	6.	6,580.	
——	——	37.	11.	12,000.	
——	——	4.	——	600.	
——	——	2.	——	150.	
——	——	8.	34.	6030.	
3.	——	30.	15.	7,680.	
2.	——	32.	——	7,800.	
——	——	9.	——	4,350.	
1.	——	2.	——	650.	
——	——	1.	——	300.	
——	——	4.	14.	4,070.	
38	——	380.	235.	131,450.	

Laufende Nummer	Namen der Orte	Einwohner sind					Es befinden sich				
		Katholiken	Akatholiken	Israeliten	Christen fremder Nationen		Häuser mit Nummern	Häuser ohne Nummern	Wohn- Häuser	Scheunen oder Stadel Magazine oder sonstige Gebäude.	Ju... Gebäu...
VII.	Steuerd. Pegnitz.										
1.	Pegnitz Pf.	1.	—	—	—	—	123.	1.	122.	106.	24.
2.	Pegnitz allst.	—	—	1.	—	—	63.	1.	62.	33.	9.
3.	Rosenhof.	—	—	—	1.	—	6.	—	6.	6.	1.
VII.	Steuerd. Stech.										
1.	Bernheck.	—	—	—	1.	—	23.	—	23.	33.	5.
2.	Ottenhof.	—	—	—	1.	—	36.		36.	51.	8.
3.	Stech.	—	1.	—	—	—	112.	1.	111.	95.	20.
4.	Strüthof.	—	—	—	1.	—	3.	—	3.	2.	3.
VIII.	Steuerd. Schnabelwaid.										
1.	Hainecos.	—	—	—	1.	—	11.	—	11.	11.	1.
2.	Langenreuth.	—	—	—	1.	—	22.	—	22.	15.	3.
3.	Steuersfeld	—	—	—	1.	—	13.	—	13.	13.	2.
4.	Schnabelwaid	—	1.	—	—	—	79.	1.	78.	72.	15.
5.	Schoenfeld.	—	—	—	1.	—	10.	—	10.	10.	2.
6.	Stemenreuth	—	—	—	1.	—	18.	—	18.	15.	3.
7.	Zipf	—	—	—	1.	—	23.		23.	28.	5.
VIII.	Steuerd. Spies.										
1.	Eichenstruth	—	—	—	1.	—	17.	—	17.	20.	3.
2.	Illafeld.	—	—	—	1.	—	8.	—	8.	10.	1.
3.	Spiegelstein	—	—	—	1.	—	18.	—	18.	12.	3.
4.	Spies.	—	—	—	1.	—	21.	—	21.	19.	4.
	Seite.	1.	2.	1.	14.	—	599.	4.	595.	551.	115.
	Seite 1.	—	—	3.	9.	6.	265.	3.	262.	341.	60.
	2.	1.	—	1.	11.	8.	380.	2.	378.	315.	60.
	3.	—	—	—	17.	5.	245.	—	245.	256.	48.
	4.	—	1.	—	16.	8.	294.	1.	295.	339.	63.
	Summe.	2.	3.	5.	67.	27.	1783.	10.	1773.	1780.	350.

Hiervon sind gebaut				Anzahl der Etagen Bewohnten Gebäude.	Anmerkungen.
seit					
Eingalen	Etagen	Etagen	Etag.		
30.	—	88.	105.	115,820.	
10.	—	47.	33.	38,810.	
1.	—	3.	8.	1,640.	
1.	—	—	55.	10,940.	
1.	—	35.	51.	13,520.	
37.	—	—	170.	37,770.	
1.	—	1.	3.	200.	
1.	—	5.	9.	1,010.	
7.	—	13.	17.	9,240.	
1.	—	13.	12.	3,990.	
38.	—	33.	80.	49,700.	
1.	—	17.	2.	2,870.	
4.	—	—	29.	3,890.	
1.	—	3.	47.	10,750.	
1.	—	—	30.	7,700.	
1.	—	—	17.	3,300.	
2.	—	2.	26.	4,420.	
2.	—	—	38.	8,300.	
152.	—	200.	738.	329,930.	
39.	—	280.	287.	116,930.	
109.	—	329.	195.	109,480.	
64.	—	220.	191.	84,550.	
38.	—	300.	255.	131,450.	
402.	—	1455.	1640.	854,340.	

Schnaudt, den 14. Januar 1873.

Königliches Kreis-Bauinspektion. Pegnitz.

Abgesandt Rauf

Zur
Tabelle A

Landgericht Rottenstein.

Verzeichniss
der
Gutsherrlichen Gerichte.

Benennung des Gerichts.	Wohnsitz des Patrimonial-Gerichts.	Eingehörige Orte.	Familien-Zahl.	Seelen-Zahl
Trockau dem Freyherrn von Gros.	Trockau.	Trockau	59	295
		Hettelmühl	2.	5
		Heuingslohe	1	6
		Vestenmühl	2	12
		Schnackenmühl	1	5
		Tüchersfeld	40	209
		Hohlstein	13	52
		Hühnerlohe.	14	65
			132	339
Kühlenfels dem Freyherrn von Guttenberg.	Trockau	Kühlenfels	55	231
		Tieglein.		
		Wüllenreuth.		
Kalitz.	Stettenheim.	Kalitz.	10.	50

Bemerkungen

1) Die Lieferung der Hypothekenscheine ist noch nicht vollständig eingegangen, daher die Einschreibung in die Kataster-Journale erfolgt.

2) Die Hypothekenbücher waren und sind zur Zeit der Einführung der Revidirten gleich.

im Landgerichts Bezirk.

Wollenstein

Von einigen Orten nicht präsentirt

Wollenstein am 20sten Jan. 1813

Königl. Preuß. Landgericht

Voll. Hoffter

Lit. t.

Tabelle

über die sämtlichen Orte

und

darin befindlichen Gebäude

im

Bezirk

des königlich baierischen

Landgerichtes

zu

Ollenstein

Im Jahre 1812

Hiervon sind gedeckt				Seine Assecuranz-Summe alter Gebäude	Anmerkungen
mit					
Ziegeln	Schiefer	Pfannen	Rohr		

Laufende Nummer	Namen der Orte	Hinzugekommen sind					Hinweggefallen sind bestimmlich				
		Neubau	Neuer Anbau	Dachsatz	Steuer	Einzelne Höfe und Häuser	Häuser Nummern	Einzelne und Hausnummern	Abgang Häuser	Abgang ohne Nebengebäude Magazine oder sonstige Gebäude	Summe alle Stücke
	I. Steuerdistrikt: Berngerstmühle.										
1.	Berngerstmühle	"	"	"	1	"	17.	"	17	16.	33.
2.	Moritz	"	"	"	1	"	14.	"	14	14.	28.
3.	Hammermühle	"	"	"	"	1.	1	"	1	1	2
4.	Eisenhammer	"	"	"	1	"	15.	"	15.	13	28
	II. Steuerdistrikt Petersstein										
1.	Petersstein	1	"	"	"	"	103	1.	103	55.	159
2.	Neuhof	"	"	"	1.	"	3.	"	3	4.	7.
3.	Morgenrod	"	"	"	1	"	15.	"	15.	10	25.
4.	Mühlmühle	"	"	"	"	1.	1.	"	1.	1.	2.
	III. Steuerdistrikt Elbersberg										
1.	Elbershof	"	"	"	"	1.	3	"	3	5	8.
2.	Elbersberg	"	"	1	"	"	33.	1.	33	43	77
3.	Hinterberg	"	"	"	1.	"	3	"	3	3	6.
4.	Mühlmühle	"	"	"	"	1.	2.	"	2.	1.	3
5.	Kleinmühle.	"	"	"	"	1.	2.	"	2.	1.	3
6.	Neuenberg.	"	"	"	1.	"	8.	"	8.	10.	18.
	IV. Steuerdistrikt Gutschwand										
1.	Gutschwand	"	"	"	1.	"	56.	"	56.	44.	100
2.	Johannes	"	"	"	1.	"	19.	"	19.	15	34.
3.	Linden	"	"	"	"	1	3.	"	5	3	8.
4.	Hollmühle	"	"	"	"	1.	6.	"	6.	4.	10
	V. Steuerdistrikt Josephsthal										
1.	Josephsthal	"	1	"	"	"	74.	2.	73	47	121.
	VI. Steuerdistrikt Neuenstadt.										
1.	Neuenstadt	"	"	"	"	1.	3.	"	3	3.	6.
2.	Neuenberg	"	"	"	1	"	8.	1	8	10.	18.
3.	Neuenmühle	"	"	"	1.	"	9.	"	9.	8.	17
4.	Neumühle	"	"	"	1	"	7.	"	7	6	13
5.	Neuenberg	"	"	"	1	"	18.	"	18.	16.	34
6.	Neuhaus	"	"	"	"	1.	1	"	1	1.	2
7.	Neuhammergasse.	"	"	"	1	"	11.	"	11.	8.	19
	Tabelle I	1	1	1	14.	9	437	5	436	338	770

Hiervon sind gradirt				Summe Assecuranz Werth allhier Thaler	Anmerkungen
mit					
Zinsalu	Reichsthaler	Reichsthaler	Pfennig		
25	"	5.	3.	2500	
1.	,	,	27.	610	
,	,	2.	,	1200.	
12.	,	3.	13.	2410	
139.	,	6.	14.	90170	
2.	,	3.	,	1050.	
4.	,	,	21.	7030.	
,	,	,	2.	800.	
,	,	4.	4.	458.	
6.	,	34.	37.	10710	
,	,	3.	3	600.	
,	,	3.	,	500.	
,	,	3.	,	200.	
1.	,	2.	13.	600.	
				,	
11.	,	4.	85.	21240	
,	,	8.	26.	4430.	
,	,	,	8.	,	
,	,	.	10	1400.	
73.	2.	36.	9.	27760.	
,	,	.	6.	,	
1.	,	1	13.	600	
1.	,	1.	15.	700.	
8.	,	1	4.	,	
,	,	1.	33.	550.	
1.	,	,	1	,	
,	,	2.	17.	880.	
287.	2	124.	366.	176390.	

Laufende Nummer	Namen der Orte	Hierunter sind					Zusammen sind befindlich				
		Städte	Markt Flecken	Dörfer	Weiler	einzelne Höfe und Mühlen	Häuser Nummern	Hütten und Kapellen	Wohnhäuser	Scheunen oder Ställe Magazine oder sonstige Gebäude	Summe aller Gebäude
	VII Amts Hohenmarkt berg.										
1.	Adelsberg	"	"	"	1.	"	42.	"	43.	20	63
2.	Traunberg	"	"	"	1.	"	10.	"	10.	7.	17 8.
3.	Ebersdorf	"	"	"	1.	"	16.	"	16.	12	28 "
4.	Johannesberg	"	"	1	"	"	45.	1	45.	40	86 "
5.	Hallbrunn	"	"	"	1.	"	3.	"	4.	3	7 4.
6.	Dambach	"	"	"	1.	"	8.	1	8.	7	16 "
	VIII Amts Kirchenbichl										1
1.	Kirchenbichl	"	"	1		"	31.	1.	31.	31.	62
2.	Hagenthal	"	"	1	"	"	17	1.	17.	10.	27 3.
3.	Hagenau	"	"	"	1	"	8.	"	8.	6.	14 1.
4.	Hauch.	"	"	"	1	"	3.	1	5.	5.	11 "
5.	Hindenlich	"	"	"	1	"	9.	"	9.	8	17 1
	IX Amts Klingesee										"
1.	Hammerle	"	"	"	1	"	45.	1	45.	40.	85 14.
2.	Klingesee	"	"	"	1	"	26.	1.	26	22	48 7.
3.	Hammerlberg	"	"	"	1	"	6.	"	6	5.	11 1.
4.	Linbrunn	"	"	"	"	1.	1	"	"	1	1 "
	X. Amts Moorbeldorf										"
1.	Hallenberg	"	"	"	1	"	3	1.	3	3.	6 1.
2	Hinterdorf	"	"	1	"	"	40.	1.	40.	38.	78 1.
3.	Mauthaus	"	"	"	1	"	8	"	8.	6	14 "
4.	Oberfeldmühle	"	"	"	"	1	1.	"	1.	1.	2 "
5.	Hallbichl	"	"	"	1	"	14	1	14.	14.	28 "
6.	Obermühle	"	"	"	"	1	1	"	1.	1.	2 1
	XI. Amts Kühlenfels										"
1.	Hinterhall	"	"	1	"	"	37.	1.	37.	11	48 "
2.	Klingenmühle	"	"	"	"	1.	1.	"	1	1.	2 1
	Latus II.	"	"	5	14	4	378	11.	378.	298	687 "

Hiervon sind gedruckt				Seine Assecuranz-Summe aller Gebäude	Anmerkungen
mit					
Ziegeln	Pfannen	Pfannen	Rohr		
8.	,	30	18.	5900.	
,	,	10.	7.	150	
1	,	6.	22.	1950.	
4.	,	60.	22	57 80.	
,	,	4.	3.	,	
1	,	8.	7	900.	
3.	,	2	37.	7900	
1.	,	4.	29.	3700.	
,	,	7	7.	36.50.	Ist nur ein Gebäude
1	,	4.	6.	700.	
,	,	1.	16.	7.50.	
14.	,	,	72	3900	
7.	,	3.	39.	4600	
,	,	,	12.	800	Sind die Pfannen zusammengebacken.
,	,	1.	,	,	
1.	,	6.	,	0.50.	
1.	,	10.	38.	2760.	
,	,	1	13.	800.	
,	,	2.	,	556.	
1	,	14.	14.	1900.	
,	,	2	,	450.	
11	,	5	33.	,	
,	,	,	2.	,	
33	,	219.	414.	47790.	

Laufende Nummer	Namen der Orte	Hinzu sind: Mühlen	Markt Flecken	Vorwerke	Meierhöfe	Einöden Höfe und Mühlen	Zusammen Häuser Nummern	Stallungen und Wagenhäuser	Abgebrannte Häuser	Räumen eines Bürgers Magazine oder sonstigen Gebäuden	Summa aller Gebäude
	XII. Amts Seitenfelde.										
1.	Altenmühlen	"	"	"	"	1.	1.	"	1	1	2
2.	Forsthaus	"	"	"	1.	"	9.	"	9	8.	17
3.	Hunefeld	"	"	"	1.	"	5.	"	5	5.	10
4.	Leinfelde	"	"	"	1.	"	7.	"	7	6.	13
5.	Leopoldsmühlen	"	"	"	1.	"	19.	"	19	17.	36
6.	Ohlenberg	"	"	"	1.	"	9.	"	9	6.	15
7.	Rosenmühle	"	"	"	1.	"	4.	"	4.	4.	8
8.	Waldesfelde.	"	"	"	1.	"	12.	"	12	11.	23
	XIII. Amts Teufelsbrück.										
1.	Bärenhof	"	"	"	1.	"	14.	"	14.	13.	27
2.	Hinrichs	"	"	"	"	1.	1	"	1	1	2
3.	Jacobs.	"	"	"	1.	"	26.	1.	25.	24.	50.
	XIV. Amts Tülsberg.										
1.	Adamsberg	"	"	"	"	1.	1	"	1	2	3
2.	Elbdorf	"	"	"	1.	"	19	"	19	17	36
3.	Fortunenberg	"	"	"	1	"	15.	"	15	20.	35.
4.	Landdorf	"	"	"	1	"	18.	"	18.	18.	36.
5.	Rosenmühle.	"	"	"	"	1.	2.	"	2	2	4
6.	Tiefenthal	"	"	"	"	1.	8.	"	8.	7.	15.
	XV. Amts Moyard.										
1.	Moyard.	"	"	"	1	"	18.	1.	16.	14.	31
2.	Moorhausen	"	"	"	1	"	30.	"	30.	29	59.
3.	Fichtenhof.	"	"	"	"	1.	1	"	1	1	2
4.	Westenfeld	"	"	"	1	"	13.	"	13.	8.	21.
	XVI. Amts Tondern.										
1.	Altenhof.	"	"	"	"	1.	1.	"	1	2.	3
2.	Franzosenmühle	"	"	"	1	"	14	"	12	11.	23.
3.	Mühle.	"	"	"	1	"	15.	"	15.	26.	41
4.	Wiesenhof	"	"	"	1.	"	10	"	10	12	22
5.	Neuenbruch	"	"	1.	"	"	30.	1	38.	34.	72.
6.	Neuenmühle.	"	"	"	"	1.	1	"	1	3.	4
7.	Westenmühle.	"	"	"	"	1.	2.	"	2	1.	3
8.	Zeughausmühle.	"	"	"	"	1.	1.	"	1.	2.	3
	Loitus III.,	"	"	1.	18	10	313.	3	309.	305	617

Hiervon sind gedeckt				Steuer-Ertrag	Anmerkungen
mit				ganzer Betrag	
Ziegeln	Schiefern	Pfannen	Rohr		
,	,	2.	,	800.	
2.	,	1.	14.	1410.	
2.	,	1.	4	1350.	
1	,	1	10	850.	
9.	,	,	27	8950.	
4.	,	,	11	1190	
1	,	,	7.	,	
3.	,	,	20	2010	
,	,	10.	17	950.	
,	,	2.	,	,	
2.	,	24.	21.	6310	
,	,	3.	,	,	
,	,	,	36.	800	
,	,	,	35.	2350.	
1	,	,	35.	1000.	
4.	,	,	,	550	
,	,	,	19.	,	
11	,	,	20.	2100	
4.	,	,	55.	5690.	
,	,	,	2.	,	
2.	,	5.	14.	3290.	
,	,	4.	,	1100.	
4.	,	1.	18.	4400.	
4.	,	6.	31.	4530.	
2.	,	,	20.	5300.	
16.	,	19	38	16420.	
1	,	1	2.	1900.	
,	,	3.	,	1150.	
2.	,	,	1.	3060.	
73	,	81	459	83460.	

Laufende Nr.	Namen der Orte	Hinzugekommen sind					Fortgeschrieben sind befindlich				
		Neu gebaute	Durch Theilung	Durch Ankauf	Durch Tausch	Durch Höfe und Mühlen	Häuser Nummern	Einwohner und Haushaltungen	Pferde Häuser	Rindvieh ohne Mastvieh Magazine ohne Wohnung Gebäude	Summe aller Gebäude
	XVII. Bezirk Hollenstein.										
1.	Hollenstein	1.	"	"	"	"	162.	2.	155.	71	228. 2.
2.	Brunnsmühl	"	"	"	"	1.	1.	"	1	1	
	XVIII. Bezirk Lilienbach.										
1.	Lilienbach.	"	1	"	"	"	54.	1	54.	43.	98. 7.
	XIX. Bezirk Gutlach.										
1.	Lehenau	"	"	"	1	"	11.	"	11.	10.	21. "
2.	Gutlach.	"	"	"	1.	"	36.	"	36.	30.	66. 1
	XX. Bezirk Haselhofen.										
1.	Allendorf	"	"	1.	"	"	14.	1.	14.	11.	25. 2
2.	Lohnbichl	"	"	"	1	"	10	"	10	18.	28. 1
3.	Hasenhöfe.	"	"	"	1.	"	3.	"	3.	3.	6. "
4.	Krugendorf.	"	"	"	"	1.	2.	"	2	"	2. "
5.	Kuhnendorf	"	"	"	1	"	12.	"	12	12.	24. 1.
6.	Lehenau-bäum	"	"	"	1	"	4.	"	4.	4.	8. "
7.	Hasenhofen.	"	"	"	1	"	14.	"	14.	13.	27. 1
	XXI. Bezirk Tiefberg.										
1	Thurnitz	"	"	"	1	"	4.	"	10.	3	18. 2.
2.	Saltzendorf	"	"	"	1	"	10.	"	10	10	20. 1.
3.	Lungau	"	"	"	1	"	4.	"	4.	4	8. "
4.	Klaubberg	"	"	"	1	"	8.	"	8.	8	16. "
5.	Münichl	"	"	"	1	"	5.	"	5.	6.	11. "
6.	Tiefenthyrsau	"	"	"	1	"	12.	"	12.	10	22. 3.
7.	Wintberg.	"	"	"	1	"	17.	"	17.	16.	33. 3.
8.	Thurnau	"	"	"	1	"	6.	"	6.	6	12. "
	XXII. Bezirk Treuchtau.										
1.	Sonnegghöfe	"	"	"	"	1	1	"	1	"	1 "
2.	Hallmühl	"	"	"	"	1	1	"	1	1.	2. "
3.	Hammermühl	"	"	"	"	1	1	"	1	1	2. "
4.	Treuchtau	"	1	"	"	"	48.	1	48	31.	80. 12.
5.	Hammühle	"	"	"	"	1	2	"	2.	1	3. "
6.	Forstamt Hanbach.	"	"	"	1.	"	17.	"	17.	16.	33. "
	Latus IV.,	1	2	1	16	6	468	5	457	332.	794 119

Hiervon sind gradirt				Steuer Ertrag	Anmerkungen
mit					
Einzeln	Ersten	Zweiten	Dritt		
68.	″	154.	6	89930.	
″	″	1.	1.	″	
7.	″	33.	38.	13760.	
			″		
″	″	11.	10.	950.	
1	″	35.	30	2350.	
2.	″	″	23.	950.	
7	″	3.	18.	300.	
″	″	2.	4.	″	
″	″	″	9.	″	
1.	″	10	11.	630.	
″	″	4.	4.	1200.	
1.	″	1.	23.	1210	
2.	″	″	15.	6250.	
4.	″	″	16.	7100	
″	″	″	8.	2850.	
″	″	″	16	2340.	
″	″	1.	10.	1950	
3.	″	″	19.	9650	
3.	″	″	30.	11790	
″	″	″	12.	4100.	
″	″	″	1.	″	
″	″	2.	″	″	
2.	″	″	″	″	
18.	″	30.	31.	28050.	
″	″	3.	″	″	
″	″	18.	17.	2760.	
119	1	326.	348.	188290.	

Laufende No.	Namen der Orte	Hierunter sind					Zu solchen sind befindlich				
		Mühlen	Mahl- Mühlen	Brennereien	Ziegeleien	Einzelne Höfe und Häuser	Häuser Nummern	Scheunen und Wagenhallen	Wohnhäuser	Zusammen unter Nadel Magazine oder sonstige Gebäude	Se...
	XXIII. Feldmark Fuchtersfeld.										
1.	Fuchtersfeld	"	"	"	1	"	1	"	11.	6.	17.
2.	Fischbach	"	"	1.	"	"	14.	1.	14.	21.	35.
3.	Neuhandschuh	"	"	"	"	"	36.	"	36.	22	58.
	XXIV. Feldmark Wichsenstein										
1.	Neuthal	"	"	"	"	1	2.	"	2.	2.	4.
2.	Ebersdorf	"	"	"	"	1	4.	1	4.	2.	6.
3.	Hammer	"	"	1	1	"	11.	"	11.	5	16.
4.	Hasenhof.	"	"	"	"	1	1	"	1	1	2.
5.	Neuenbrunnberg	"	"	1	1	"	5.	"	5.	4.	9.
6.	Eschenhof	"	"	"	1	"	5.	"	5.	5.	10.
7.	Rosenau.	"	"	"	1	"	9.	"	9.	8.	17.
8.	Wichsenstein	"	"	1	"	"	22.	1.	22.	16.	39.
	XXV. Feldmark. Wolfsberg.										
1.	Neuthal	"	"	"	1	"	11.	"	11.	3.	14.
2.	Neuhof	"	"	"	1	"	9.	"	9.	8.	17.
3.	Forst	"	"	1	1.	"	6.	"	6.	6.	12.
4.	Neuhofgraben	"	"	1	"	"	11.	1.	11.	9.	21.
5.	Wolfsberg.	"	"	"	1	"	19.	"	19.	25.	44.
	Latus V.	"	"	3	10	3	169	3	169	143	315.
	Latus V.	"	"	3	10.	3	169	3	169	143	315
	Latus IV	1.	2	1.	16	6.	468.	5	457.	332	794
	" III	"	"	1	18.	10.	313.	3.	309	305.	617
	" II	"	"	5	14	3	378.	11.	378.	298	687
	I	1.	1	1	14	9	437.	5.	436.	338.	779
	Summa.	2.	3.	11.	72,	31.	1775.	27.	1749.	1416.	3192

Hiervon sind gedrescht mit				Saure Aussaat ganz Wurf allen übrigen	Anmerkungen
Zingalen	Resinsaat	Resintalen	Rauf		
,	,	,	17	4	
7	,	,	29	,	
10.	,	11.	37.	1580.	
,	,	2.	2.	800,	
3.	,	,	3	900.	
3.	,	3.	10	160.	
,	,	,	2.	,	
1.	,	1.	7.	450.	
,	,	,	10.	450.	
3.	,	,	14.	2030.	
4.	,	1.	34.	5350.	
,	,	,	7	,	
3.	,	,	14.	1800.	
4.	,	,	8		
1.	—	1	19.	2250.	
3	,	3.	30.	2800	
44	,	28.	243	25070,	
44	,	28	243	25070.	
119	1	326.	348	188290	
75	,	81	439	83460.	
53.	,	219	417	47790.	
287	2.	124.	366	176390.	
578.	3.	778.	1833	521000.	

Consignirt den 20. Januar. 1813

Königliches Landgericht Hettenstein.

(L. S.)

Geddes Landrichter.

Coll. Landgr. Hettenstein

Laufende Nummer	Namen der Orte	Hinzukommende sind					Hinweggekommen sind befindlich				
		Neubau	Neuer Anbau	Wiederaufbau	Wiederherstellung	Einzelne Höfe und Häuser	Häuser Namen	Einzelne Höfe und Häuser	Abgebrannte Häuser	Abgebrannte Nebengebäude Magazine oder sonstige Gebäude	Summe aller Ortschaften

26

Tabelle

über die sämmtlichen Orte

und

darin befindlichen Gebäude

im

Bezirk

des königlich sächsischen Landgerichts

zu Zschaw

Im Jahre 18[illegible]

Hiervon sind gedeckt				Feuer Assecuranz-Werth aller Gebäude	Anmerkungen
mit					
Ziegeln	Schiefer	Schindeln	Stroh		

Laufende Nummer	Namen der Orte.	Hinzurechnen sind					Zu subtrahiren sind einzeln				Summa alles Gebäudes
		Häuser	Markt Verkaufs Buden	Vorspann	Pferde	Einöde Höfe und Mühlen	Häuser Nummern	Ställe und Scheunen	Pferde Ochsen	Scheunen oder Stadel Magazine oder sonstige Gebäude	
1.	Aulenpain	.	.	1.	.	.	12.	.	12.	11.	23.
2	Baumersreuth	.	.	.	1.	.	7.	.	7.	7.	14.
3.	Birnen.	.	.	.	.	1.	2.	.	1.	2.	3.
4	Braisendorf	.	.	1.	.	.	28.	.	28.	25.	53.
5.	Boerflas	.	.	1	.	.	7.	.	7.	8.	15
6.	Eulenloh	.	.	.	.	1.	1.	.	1	1.	2.
7.	Fibbühl	.	.	.	.	1.	1.	.	1.	1.	2
8.	Eulenhammer	.	.	.	1	1.	7.	.	7.	7.	14.
9.	Fahrenbühl	.	.	.	1	.	6.	.	6.	9.	15.
10.	Fassmannsreuth	.	.	1.	.	.	48.	.	48.	12.	90.
11.	Fattigau	.	.	1.	.	3.	43.	.	43	20.	63. 1
12.	Foerbau	.	.	1	.	.	78.	1.	74	6	138. 5.
13.	Forstohenbach	.	.	1	.	.	21.	.	21.	6	27.
14.	Fohrenreuth	.	.	1	.	1.	18.	.	18.	16.	34.
15.	Haag	.	.	.	1	.	5	.	5.	5.	10.
16.	Haidecker	.	.	.	1	.	8.	.	8.	8	16.
17	Hirschberg	.	.	.	.	2.	2.	.	2	2.	4
18.	Hautendorf	.	.	1	.	.	38.	1.	38.	46	85.
	Latus	.	.	9.	5.	10.	332.	2	327.	279.	608 6

Hiervon sind gedeckt				Einer Hfl. current Zahlung aller Gebäude	Anmerkungen
mit					
Ziegeln	Schindeln	Schindeln	Stroh		
.	.	13.	10.		
.	.	3.	.		
.	.	6.	8.		
.	.	33	.		
.	1.	.	14.		
.	.	.	2.		
.	.	2.	.		
.	.	14.	2.		
.	1.	1.	13.		
.	2.	12.	16.		
1.	.	21	11.		
5.	3.	97.	33		
.	.	27.	.		
.	.	30	4.		
.	.	10	.		
.	1.	13.	.		
.	.	1.	.		
.	3.	16.	36.		
6.	11.	382.	209.		

Laufende Nummer	Namen der Orte.	Hinzuhalten sind: Städte	Markt flecken	Vörfer	Weiler	einzelne Höfe und Mühlen	Zu schätzen sind: Häuser Nummer	Ställe und Scheuern	Wohn Häuser	Scheuern oder Städel Magazine oder sonstige Gebäude	Summe aller Gebäude	Zins
		.	.	9.	5	10.	332.	2.	327.	279	608	6
19.	Klostermühl	.	.	.	1	1	3.	.	3.	3.	6.	
20.	Kühschwig	.	.	1.	.	.	10.	.	10.	9.	19.	
21.	Lamitmühl	.	.	.	.	1.	2.	.	2.	3	5.	
22.	Langenbach	.	.	1	.	.	10.	.	10.	9.	19	
23.	Martinlamitz	.	.	1	.	3,	13.	.	13.	37.	86	1.
24.	Mittelhammer	.	.	.	1.	.	5.	.	5.	5.	10	
25.	Neuschau	.	.	1.	.	.	17.	.	17.	25	71	
26.	Neumühl	.	.	.	.	1.	2.	.	1.	4.	3.	
27.	Rennewald	.	.	.	1.	.	10.	.	10.	9.	19	
28.	Obernorgau	.	1.	.	.	.	16½	2.	16½	11.	28½	3.
29.	Oberschieda	.	.	.	1.	.	3.	.	3.	3.	6.	
30.	Osseen und Mühl	.	.	1.	.	.	15.	.	15.	14.	29.	
31.	Pfaffengrün	.	.	.	1.	.	3.	.	3.	3.	6.	
32.	Pilgramsreuth	.	.	1.	.		66.	1.	66.	50.	117.	2.
33.	Rex	.	.	1	1.	.	70.	.	70	32.	102.	
34.	Quellenreuth	.	.	1.	.	.	13.	.	13.		25.	
35.	Saibschau	.	.	.	1.	.	4	.	4	3.	7.	
36.	Segnitzsau	.	.	1.	.	2.	114.	1.	114.	60	175	
	Latus	.	1.	18.	12.	18	916	6.	908	663	1589	12.

Hiervon sind zahlbar				Laufende Grundzins-Abgabe aller Gebäude	Anmerkungen
mit					
Ziegeln	Schindeln	Schindeln	Stroh		
6	12	382	209.		Transport
.	.	3	3.		
.	.	10	9.		
.	1	4.	.		
.	.	9.	10		
1.	.	29.	50		
.	.	2.	8.		
.	.	115.	27.		
.	.	3.	.		
.	.	6.	13.		
3.	6.	272.	.		
.	.	1.	5.		
.	.	29.	.		
.	.	6.	.		
2.	.	115.	.		
.	.	79.	23.		
.	.	9	16		
.	.	7	.		
.	6.	166.	3.		
12.	24.	1177	376		

Laufende Nummer	Namen der Orte.	Hinzu unter sind: Häuser	Markt Flecken	Vorstädte	Weiler	einzelne Höfe und Mühlen	In solchen sind befindlich: Wohnhäuser Nummer	Nebenhäuser und Hofgebäude	Wohnungen	Scheunen ohne Wohnung Magazine ohne Fabrikgebäude	Summe aller Gebäude	Einwohner
		.	1.	18	14	18.	916	6	908	663.	1589	12.
37.	Schaub mit Zugehörung Steinbeck und Bergmühle	.	1.	.	.	3.	212.	1.	212.	189.	402	1.
38	Schnepfenmühle	.	.	.	.	1.	2.	.	2.	3.	5.	
39	Schwarzenbach	.	.	1.	.	2.	229.	1.	223.	171.	395.	22
40	Schwesendorf	.	.	1.	.	.	11.	.	11.	11.	22.	
41.	Schwingen	.	.	1.	.	.	10.	.	10.	9.	19	
42.	Unterhammer	.	.	.	.	1.	2.	.	2.	2.	4	
43	Unterschieda	.	.	.	1	.	5.	.	5.	5.	10	
44.	Unterwieden	.	.	.	.	1.	1.	.	1.	1.	2.	
45.	Veia	.	.	1.	.	2.	8.	.	8.	8.	16.	
46.	Wurlitz	.	.	1.	.	2.	31.	.	31.	23.	54	
47.	Wadenbrunn	.	.	1.	.	.	11.	.	11.	11.	22	
48	Wüstung	.	.	.	.	1.	1.	.	1	3.	4.	
49	Zocko	.	.	.	½	.	3.	.	3.	3.	6	
50	Ziegelhaus	.	.	..	.	1.	1.	.	1	.	1.	
	Summa	.	2.	24.	14.	32	1143.	8	1149.	1114.	2254	36

Schaub

Hiervon sind gelöscht				Laut Assecuranz-Akt alter Gebäude	Anmerkungen
mit					
Ziegeln	Schiefern	Pfannen	Stroh		
12.	64	1172	326.	Transport	
2.	2	398.	.		
.	.	2.	3.		
22	62.	311.	.		
.	.	22.	.		
.	.	6	13.		
.	.	2.	2.		
.	.	1	10.		
.	.	.	4.		
.	1.	13.	.		
.	.	54.	.		
.	.	22.	.		
.	.	2.	2.		
.	.	3.	3.		
.	.	1.	.		
36	89.	2015.	411.		

15ten Nov. 1819

Königl. Landgericht

Bauer

Laufende Nummer	Namen der Orte	Hinzukommen sind: Städte	Märkte Flecken	Dörfer	Weiler	einzelne Höfe und Mühlen	Zusammen sind: Häuser Nummern	Familien und Haushaltungen	Ledige Häuser	Scheunen oder Nebengebäude Magazine oder sonstige Gebäude	Stä

Lit: t.

Tabelle

über die sämtlichen Orte

und

darin befindlichen Gebäude

im

Bezirk

der königlich baierischen

Landgerichts

Hassloch

im Main-Kreise.

Im Jahre 18 11/12.

Hiervon sind geschickt				Seine Essenz ganz Schwarz allhier befinden	Anmerkungen
mit					
gute	Reisenase	Essentabe	Rauch		

Laufende Nummer	Namen der Orte	Hierunter sind					Zusammen sind beisammen				
		Stadt	Markt Flecken	Kastner	Filialer	Einöden Höfe und Mühlen	Häuser Nummern	Stallungen und Nebengebäuden	Wohnhäuser	Bewohner eines Wirthschafts Magazins oder sonstiger Gebäuden	Seelen
I.	Steuer-Distrikt Burgellern.										
	1, Burgellern . . .	—	—	1.	—	—	31.	1.	16.	66	115
	2, Thurl . . .	—	—	—	1.	—	29.	"	29.	51.	58
	3, Schlappenrauh.	—	—	"	1.	—	12.	—	12.	15.	29
II.	Steuer-Distrikt Dörrnwasserlos.										
	1, Dörrnwasserlos.	—	"	—	1.	—	22.	—	22.	31.	55.
	2, Roßdach . . .	—	"	—	1.	—	25.	—	22.	22.	48.
	3, Weichenwasserlos.	—	—	1.	—	—	21.	1.	19.	27.	47.
III.	Steuer-Distrikt Giech.										
	1, Straßgiech . .	—	—	1.	—	—	38.	1.	35.	65.	101.
	2, Wasengiech . .	—	—	—	1.	—	31.	—	31.	67.	113
IV.	Steuer-Distrikt Großziegenfeld.										
	1, Eckhardsmühle.	—	—	—	—	1.	1.	—	1.	2.	3.
	2, Großziegenfeld.	—	—	—	1.	—	27.	—	27.	30.	57.
V.	Steuer-Distrikt Herzogenreuth.										
	1, Haidhof. . . .	—	—	—	1.	—	6.	—	6.	6.	12.
	2, Herzogenreuth.	—	—	1.	—	—	30.	1.	29.	31.	60.
VI.	Steuer-Distrikt Hohenhäusling.										
	1, Hohenhäusling.	—	—	—	1.	—	12.	—	12.	20.	32.
	2, Kübelstein.	—	—	—	1.	—	21.	—	21.	23	44
VII.	Steuer-Distrikt Kremeldorf.										
	1, Kremmeldorf.	—	—	—	1.	—	29.	—	29.	43.	72
	2, Schmeldorf.	—	—	—	1.	—	14.	—	14.	18.	32
		—	—	2.	11.	1.	393.	4.	381.	521.	903

Hiervon sind zu rechnen mit				Steuer-Ertrag	Anmerkungen
Morgen	Ruthen	Fuß	Zoll	Thlr. Sgr. Pf.	
					I.
83.	1.	—"	29.	28870.	Die Gebäude zu Steinfurth, welche Dreschtennen haben, sind sämmtlich Fachwerksgebäude, und liegen einander gegenüber, so daß die Wohngebäude die Nordseite, die Wirthschaftsgebäude die Südseite des Hofes einnehmen. Die Thorwege befinden sich in den Hauptgebäuden, und sind gleichfalls über einander gegenüberliegend. Eine Tabelle in Bezug auf die Hausnummern und die Zahl der Bewohner und Wohnungen der Gebäude ist beigefügt.
41.	—"	—"	39.	7120.	
11.	—"	—"	18.	3540.	
					II.
10.	—"	—"	15.	1820.	Summa: Neunzehn Wohngebäude zu Königlichen Rechts zum Königlichen Amte Nidda.
21.	—"	1.	26.	3620.	
22.	—"	—"	23.	6290.	
82.	—"	—"	19.	21,710.	zu Steinfurth.
111.	—"	—"	11.	19,590.	
1.	—"	—"	4.	1450.	zu Hirstein.
11.	—"	—"	16.	6700.	
1.	—"	—"	11.	960.	zu Eisenpölz.
11.	1.	—"	52.	6630.	
3.	—"	3.	26.	2200.	zu Steinfeld.
6.	—"	—"	38.	3470.	" " Eudrath.
58.	—"	—"	14.	8660.	zu Hüttel zu Steinfurth zu Hirstein, Schaftlitz und Hüttel zu Steinau.
26.	—"	—"	6.	4900.	Rommelhausen.
503.	2.	4.	400.	126560.	Latus I.

Laufende Nummer	Namen der Orte	Hinzu sind hinzugekommen					Hinweg sind hinweggefallen sind bestimmlich				
		Durch Geburt	Durch Heirath	Durch Anbau	Durch Zuzug	Durch Rückkehr	Durch Tod	Durch Wegzug	Durch Abgang	Durch Verehelichung oder Eintritt in Magazine oder sonstige Anstalten	Summe
VIII.	Pfarr-Distrikt **Ludwack.**										
	1., Ludwack	—	—	1.	—	—	37.	1.	35.	37.	73.
IX.	Pfarr-Distrikt **Neudorf.**										
	1., Neudorf	—	—	—	1.	—	22.	—	22.	31.	53.
	2., Stamberg	—	—	—	1.	—	5.	—	5.	8.	13.
X.	Pfarr-Distrikt **Peullendorf.**										
	1., Köttensdorf	—	—	—	1.	—	16.	—	16.	15.	31.
	2., Peullendorf	—	—	1.	—	—	36.	1.	35.	64.	100.
	3., Pünzendorf	—	—	—	1.	—	20.	—	20.	35.	55.
	4., Weingarten	—	—	—	1.	—	4.	—	4.	10.	14.
XI.	Pfarr-Distrikt **Poiendorf.**										
	1., Kühnhüll	—	—	—	1.	—	11.	—	11.	19.	30.
	2., Poiendorf	—	—	—	1.	—	26.	—	25.	32.	57.
XII.	Pfarr-Distrikt **Rosthlaub.**										
	1., Pausdorf	—	—	—	1.	—	21.	—	21.	30.	51.
	2., Rosthlaub	—	—	—	1.	—	20.	—	20.	36.	56.
XIII.	Pfarr-Distrikt **Schederndorf.**										
	1., Graefenhäusling	—	—	—	1.	—	27.	—	27.	35.	62.
	2., Rosdorf	—	—	—	1.	—	15.	—	15.	14.	29.
	3., Schederndorf	—	—	—	1.	—	30.	—	30.	40.	70.
XIV.	Pfarr-Distrikt **Schesslitz.**										
	1., Schesslitz	—	1.	—	—	—	183.	3.	161.	207.	371.
		—	1.	2.	12.	—	473.	5.	450.	606.	1071.

Hiervon sind genommen				Steuer Usseeu ranz Zuwachs allen Gebäude	Anmerkungen
mit					
Zinsgulden	Kreuzer	Pfennigen	Rauch		
19.	—"	—"	52.	11,380.	Der Herrschaft Landsberg.
1.	—"	—"	19.	5350.	Gehört
11.	—"	—"	2.	1000.	Der Herrschaft Schönstein.
22.	—"	—"	10.	6550.	Der Herrschaft Schönstein.
75.	1.	—"	22.	11,260.	
39.	—"	—"	16.	7970.	
17.	—"	—"	3.	900.	
6.	—"	—"	22.	1250.	Der Herrschaft Radendorf
2.	—"	—"	55.	2230.	" " Neustein.
29.	—"	—"	22.	7020.	Der Herrschaft Schönstein.
38.	—"	—"	18.	1940.	
—"	—"	8.	52.	3100.	Der Herrschaft Stubitz.
3.	—"	1.	25.	1080.	" " " Neuenfeld.
7.	—"	7.	56.	7670.	" " " Radelhofen;
337.	2.	3.	33.	178 050.	Der Herrschaft Schönstein.
605.	3.	19.	445.	189 030.	Latus II.

Laufende Nummer	Namen der Orte	Hinunter sind: Städte	Märkte Flecken	Dörfer	Meierhöfe	einzelne Höfe und Mühlen	Zusammen befindlich: Häuser Nummern	Häuser und Hausplätze	Höfe Häuser	Scheunen ohne Wohnhäuser Magazine oder dienliche Gebäude	Summe aller Gebäude
XV.	Pfarr-Distrikt Schweisdorf.										
	11. Schweisdorf	—	—	—	1.	—	37.	—	37.	49.	86.
	12. Windischhellen	—	—	—	1.	—	45.	—	45.	62.	107.
XVI.	Pfarr-Distrikt Stadelhofen.										
	1.) Eichenhüll	—	—	—	1.	—	25.	—	25.	34.	59.
	2.) Stadelhofen	—	—	1.	—	—	34.	1.	33.	48.	82.
	3.) Wozendorf	—	—	—	1.	—	15.	—	15.	27.	42.
XVII.	Pfarr-Distrikt Steinfeld.										
	1.) Hopfenmühl	—	—	—	—	1.	1.	—	1.	2.	3.
	2.) Steinfeld	—	—	1.	—	—	76.	2.	74.	125.	201.
XVIII.	Pfarr-Distrikt Stuebig.										
	1.) Burglesau	—	—	—	1.	—	32.	—	32.	45.	77.
	2.) Daschendorf	—	—	—	1.	—	3.	—	3.	4.	7.
	3.) Stübig	—	—	—	1.	—	41.	—	42.	45.	87.
XIX.	Pfarr-Distrikt Tiefenellern.										
	1.) Tiefenellern	—	—	—	1.	—	39.	—	38.	52.	90.
XX.	Pfarr-Distrikt Wadendorf.										
	1.) Wöhnecberg	—	—	—	1.	—	16.	—	16.	17.	33.
	2.) Wadendorf	—	—	1.	—	—	37.	1.	36.	40.	77.
XXI.	Pfarr-Distrikt Würgau.										
	1. Würgau	—	—	1.	—	—	46.	1.	44.	85.	130.
XXII.	Pfarr-Distrikt Zeckendorf.										
	1.) Dämmelsdorf	—	—	—	1.	—	25.	—	25.	42.	67.
	2.) Diechschloß	—	—	—	—	1.	1.	—	1.	—	1.
	3.) Hügel	—	—	—	—	1.	2.	1.	1.	—	2.
	4.) Zeckendorf	—	—	—	1.	—	51.	—	50.	75.	125.
		—	—	4.	11.	3.	529.	6.	578.	752.	1276.
		—	1.	2.	12.	—	473.	5.	450.	606.	1071.
		—	—	4.	11.	1.	393.	4.	387.	524.	909.
		—	1.	10.	34.	4.	1395.	15.	1349.	1882.	3256.

Ortsvorsteher Schweis
Richter: Hauser

Hiervon sind gedruckt				Thaler Groschen ganz Werth aller Gebäude	Anmerkungen
mit					
Ziegeln	Schindeln	Schiefern	Rohr		
76.	—	—	10.	13,390.	} Der Schenke Scharfolz.
75.	—	—	32.	10,700.	
6.	—	2.	51.	7560.	} Der Schenke Stadelhofen.
21.	1.	—	60.	13510.	
8.	—	—	34.	3170.	
3.	—	—	—	300.	} Der Schenke Steinfeld.
39.	1.	30.	131.	18130.	
30.	—	1.	46.	9350.	Schenk und Scharfolz der Müller Der Schenke.
5	—	—	2.	800.	} Der Schenke Müller Schenk.
53.	—	—	34.	5570.	
25.	—	—	65.	5950.	Der Schenke Lohndorf.
8.	—	1.	21.	2900.	} Der Schenk Fadendorf.
14.	—	—	63.	8780.	
37.	1.	4.	88.	18,380.	Der Schenk Scharfolz.
32.	—	—	35.	7660.	} Der Schenke Scharfolz Schenk.
1.	—	—	—	1500.	
—	1.	1.	—	1600.	
60.	—	3.	62.	18010.	
493.	4.	42.	737.	147310.	Latus III.
605.	3.	19.	445.	189030.	" " II.
503.	2.	4.	100.	126560.	" " I.
1601.	9.	65.	1582.	462,900.	Summa totalis.

Im 12ten Revisions Jahr 1813.

Kirnstein
Land: reitender

Laufende No.	Namen der Orte	Hinzukommen sind					Hinweggefallen sind befindlich				
		Pfarrkirchen	Marktflecken	Dörfer	Einöden	Einöde Höfe und Mühlen	Häuser Nummern	Stallungen und Nebengebäuden	Höfe Häuser	Scheunen ohne Wohnung Magazinen oder sonstigen Gebäuden	Summe aller Gebäude

Lit. A. 202

Tabelle

über

die sämmtl: Orts und deinen Eyslindischen Gebäude.

de

sämmtl: Eximirten Landgemeinde

Sello



Laufende Num.	Name der Ortschaften	Gesammtsumme				In polizeilicher Beziehung			
		Wohnhäuser	Scheunen	Mühlen	Feuer-Stätten	Häuser	Familien	Seelen	Summa der Gebäude
1.	Thornberger Vorwerk			1.					
1.	Braunersgrün	1.			12.	12.	11	23	
2.	Bienhaus			1.	1.	1.	1.	2.	
3.	Buchwald	1.			12.	12.	18.	30.	
4.	Brun	1.		1.	21.	21.	32.	53.	
5.	Buchbach	1.			4.	4.	8.	12.	
6.	Birkenbühl	1.			10.	10.	4.	20.	
7.	Blumenthal			1.	1.	1.	2.	3.	
8.	Dietersgrün	1.			11.	11.	12.	23.	
9.	Erkersreuth	1.		2.	40.	40.	36.	85.	
10.	Freundschaft			1.	3.	3.	1.	4.	
11.	Grünhaid		1.		7.	7.	5.	12.	
13.	Grünauer Vorwerk			1.					
12.	Grüner Mühl			1.					
13.	Hochingsreuth			1.					
15.	Hasendach			1.	1.	1.	1.	2.	
16.	Hammerhammer		1.	1.	16.	16.	8.	24.	
17.	Hüttenhammer		1.						
18.	Hohenberg	1.			85.	1.	83.	75.	158.
19.	Hammermühle			1.	3.	2.	6.	8.	
20.	Hochstock		1.	2	113.	1.	113.	63.	176
21.	Hebang		1.		18.	18.	49.	67.	
22.	Neue Hammer			1.	1.	1.	1.	2.	
23.	Kupfermühle			1.					
24.	Rothgenbieberbach		1.		24.	24.		60.	
		1. 12.	1.	20.	398	2. 395	345	834	

Dorf
des
Gebäud

Pemchingen

16.	7.	1550.	
50		3120.	
53		3120.	
12.		800.	
15.		—	Person misst in der Hauptstr
3.		150.	
30.			Person misst in der Hauptstr
80.		1200.	
2.		400.	
12		980.	
2.			
25.		1500.	
96.		20,065.	
4.		1200.	
154	28	12,725.	
64.		6200.	
1.	1.		ist misst an der Hauptstr
11.		6900.	
623	30.	64,010.	

Laufende Num.	Namen der Ortschaften	Gesammtsumme: Wohnhäuser	Gesammtsumme: Feuerstellen	Gesammtsumme: Einwohner	Gesammtsumme: Katholiken	Gesammtsumme: Evangelische	Gesammtsumme: Israeliten	Gesammtsumme: Andere Religionsverwandte	Gesammtsumme: Summa der Seelen	Anmerkungen
25.	Koenigsmühle	.	.	1.	1.	.	1.	.	1.	
26.	Kaiserhammer	.	.	2.	9.	.	9.	10.	19.	
27.	Lauterbach	.	1.	.	27.	.	27.	30.	57.	
28.	Leutenforst	.	1.	.	15.	.	15.	34.	41.	
29.	Langenau	.	1.	1.	52.	.	52.	60.	112.	
30.	Mühlbach	.	1.	1.	25.	.	25.	18.	43.	
31.	Neuhausen	.	1.	2.	30.	.	30.	30.	60.	
32.	Neuhaus	.	1.	.	24.	.	24.	27.	51.	
33.	Neumühle	.	.	1.	2.	.	2.	1.	3.	
34.	Neuenbrand	.	.	1.	wie unter Oberwarmbrunn					
35.	Niederlaas	.	.	1.	1.	.	1.	1.	2.	
36.	Oberweisenbach	.	1.	2.	36.	.	36.	46.	82.	
37.	Ottenhöhe	.	.	1.	1.	.	1.	2.	3.	
38.	Rosberg	.	1.	24.	24.	.	24.	38.	62.	
39.	Reissermühle	.	.	1.	3.	.	3.	6.	9.	
40.	Birkenhaus	.	.	1.	wie unter Oberwarmbrunn					
41.	Tannenstich	.	1.	.	5.	.	5.	9.	14.	
42.	Reichenbach	.	1.	2.	14.	.	14.	30.	31.	
43.	Ruggenmühle	.	.	1.	1.	.	2.	2.	4.	
44.	Raithenbach	.	1.	.	10.	.	10.	16.	26.	
45.	Rosenkühl	.	.	1.	1.	.	1.	1.	2.	
46.	Schoenlind	.	1.	1.	21.	.	21.	36.	57.	
47.	Schwarzenhammer	.	.	2.	5.	.	5.	10.	15.	
48.	Sommerhau	.	1.	—	15.	.	15.	17.	30.	
49.	Steinsell	.	.	1.	2.	.	2.	3.	5.	
		.	11	2.	26	320	.	321	457	138

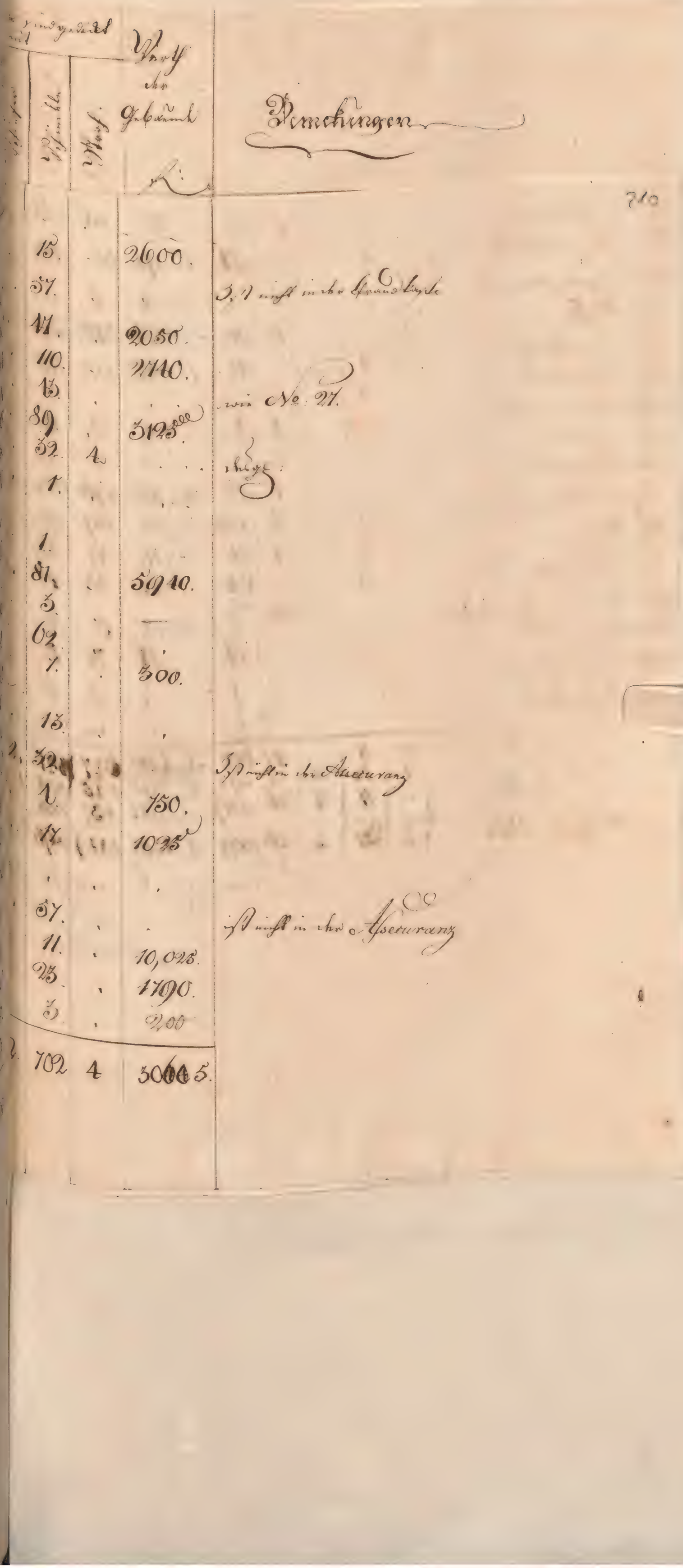
Dorf
Ho
Gebäude
Donaueschingen
710
15. 2600.
37. 3. 1 nicht in der Feuerkasse
41. 2050.
110. 2740.
15. wie No. 27.
89. 3195
52. 4 . . . Steige
1.
1.
81. 5940.
5.
62.
1. 300.
15.
32. 3 Pferde in der Assecuranz
1. 750.
17. 1025
.
57. 3 Pferde in der Assecuranz
11. 10,025.
25. 1790.
3. 200
702 4 30665.

Laufende Num.	Namen der Orte alphabetisch	Gesammtsumme				Davon sind abgesondert				
		Mühlstätten	Hammer	Walker	Feuer- und Zeugstätten	Stück Blum.	Centner	Pfund	Summa der Stückzahl	
50.	Silberbach	.	1.	.	1.	22.	.	22.	56.	58
51.	Schoenwald	.	1.	.	.	97.	1.	97.	80.	178
52.	Sophienreuth	.	.	.	1.	1.	.	1.	2.	3
53.	Selb	1.	.	.	12.	282.	.	276.	288.	501
54.	Spielberg	.	1.	.	.	44.	1.	44.	38.	55.
55.	Steinfels	.	1.							
56.	Schwarzteich	.	.	.	1.	1.	.	4.	2.	6.
57.	Schlosstein	.	.	.	1.	2.	.	2.	4.	0.
58.	Thierstein	1.	.	.	1.	103.	1.	103.	96.	201
59.	Unterweissenbach	.	1.	.	4.	36.	.	37.	59.	96.
60.	Vielitz	.	1.	.	1.	26.	.	26.	47.	73.
61.	Vilenau	.	1.	.	.	24.	.	24.	48.	72.
62.	Wendenhammer	.	.	.	2.	2.	.	2.	8.	10.
63.	Waldorf	.	1.	.	.	14.	.	14.	3.	17.
64.	Waesteteich	.	.	.	1.	1.	.	4.	2.	6.
65.	Wellerthal	.	.	.	2.	6.	.	6.	5.	11.
		2.	8.	.	27.	667.	3.	662.	647.	1321.
		1.	12.	1.	20.	398.	2.	395.	345.	834.
		.	11.	2.	26.	320.	.	321.	457.	758.
		3.	21.	3.	75.	1391.	3.	1378.	1419.	2895.

Selb, am 10 Novbr. 1812.

Zeuner.

				Bemerkungen
			Werth der Gebäude	
				211
	56.		4110.	
1.			19,200	
			16,500.	
1	482		12,800.	
1	19.		19.80.	
	6.			Asst einschl. der Hund-Heerwarz
	5.			Rhs:
1	110.		52,197.	
1.	39.		5690.	
	75.		1480.	
	72.			Ist nachst.
1.	9.		12000.	
	13.	4	1110.	
	6.			wie nachst.
	6.			Rhs:
6	1036	4.	173,061	
5	623	30	64,010.	
2.	192.	4.	30,605	
15	2501.	38.	267,880	

Gesamtbetrag				Davon entfallen hierauf				
Mark	Pfennige	Mark	Pfennige	Mark	Pfennige	Mark	Pfennige	



242

| | | |

Dorf
Gebäude
Pfad
Remchingen

28 214

Lit.: t.

Tabelle

über die sämtlichen Orte

und

darin befindlichen Gebäude

im

Bezirk

des königlich baierischen

Landgericht

zu Teslach

Im Jahre 18 11/12.

Steuerdistrict No.	Namen der Orte.	Hiervon sind					Zu diesen sind gehörig				
		Städte	Marktflecken	Dörfer	Weiler	Einöden Höfe und Mühlen	Häuser Nummern	Ställe und Kapellen	Wohn Häuser	Scheuern oder Stadel, Magazine oder sonstige Gebäude	Summa der Gebäude
	I. Steuerdistrict Lichtenau	—	—	—	1.	—	42.	—	42.	52.	94.
	1. Lichtenau	—	—	—	1.	—	8.	—	8.	15.	23.
	2. Buchschorb	—	—	—	—	1.	2.	—	2.	2.	4.
	3. Oberkainach	—	—	—	—	1.	2.	—	2.	3.	5.
	4. Hengstbach	—	—	—	—	1.	3.	—	3.	2.	5.
	III. Steuerdistr. Ebnig										
	1. Ebnig	—	—	1.	—	—	170.	1.	170.	85.	195.
	IV. Steuerdistr. Eggenbach										
	1. Eggenbach	—	—	1.	—	—	57.	1.	57.	48.	100.
	2. Dalbach	—	—	—	—	1.	4	—	4	6	10.
	V. Steuerdistr. Steinau										
	1. Steinau	—	—	1.	—	—	49.	1.	49.	64	114.
	2. Dalbach	—	—	—	—	1.	2.	—	2.	3. 4	6.
	3. Steinbuchsaa	—	—	—	—	1.	2.	—	2.		
	VI. Steuerdistr. Hengstbach										
	1. Dalbach	—	—	1.	—	—	18.	1.	18.	14 4	33.
	2. Hengstbach	—	—	—	1.	—	5.	—	5.	4	9.
	3. Steinberg	—	—	—	1.	—	17.	—	17.	11.	28.
	VII. Steuerdistr. Dalbrunn										
	1. Hochberg	—	—	—	1.	—	33.	—	33.	18.	51.
	2. Dalbrunn	—	—	1.	—	—	53.	1.	53.	70.	124.
	VIII. Steuerdistr. Hasen										
	1. Dalbrunnerberg	—	—	—	—	1.	2.	—	2.	3.	5.
	2. Hasen	—	—	1.	—	—	38.	1.	38.	64	103.
	3. Heggenbach	—	—	—	1.	—	15.	—	15.	15.	30.
	4. Dalbach	—	—	—	1.	—	23.	—	23.	22.	45.
	5. Neuenberg	—	—	—	—	1.	1.	—	1.	3.	4.
	IX. Steuerdistr. Madlitz										
	1. Hilpertsbach	—	—	—	1.	—	8.	—	8.	8.	16.
	2. Madlitz	—	—	1.	—	—	38.	1.	38.	33.	71.
	3. Steinberg	—	—	—	1.	—	12.	—	12.	10.	22.
	4. Heimmühl	—	—	—	—	1.	2.	—	2.	3.	5.
		—	—	7	9	9	538	7	538	566	1111

Hinzu sind gerechnet				Summa Abschreibung Vorstehender Jahre.	Anmerkungen
wird					
Einzahl.	Dreizahl	Vierzahl	Mehr		
94.	—	—	—	3360.	
23.	—	—	—	4160.	
4.	—	—	—	—	
1.	—	—	—	—	
5.	—	—	—	—	
195.	—	1.	—	25610.	
100.	—	—	—	5300.	
10.	—	—	—	800.	
114.	—	—	—	7410.	
5.	—	—	—	3010.	
6.	—	—	—	—	
33.	—	—	—	7800.	
9.	—	—	—	4770.	
28.	—	—	—	40350.	
50.	—	—	1.	6640.	
124.	—	—	—	31420.	
7.	—	—	—	—	
163.	—	—	—	64200.	
28.	—	—	—	4000.	
45.	—	—	—	24530.	
4.	—	—	—	3000.	
16.	—	—	—	5250.	
72.	—	—	—	3910.	
22.	—	—	—	530.	
5.	—	—	—	6000.	
1109	—	1	1	251990.	

Laufende Nummer	Namen der Orte	Hinzugekommene sind: Städte	Markt-Flecken	Dörfer	Weiler	einzelne Höfe und Mühlen	Zu selben sind beschrieben: Häuser Numero	Familien und Bögelleute	Wohn- Häuser	Nebengebäude, als Stadel, Magazine oder sonstige Gebäude.	Summa aller Gebäude
	X. Steuerdistr: Marschall	—	—	7	9	9	538	7	538	566	1111
	1. Marschall	—	—	—	1.	—	13.	—	13.	24.	37.
	2. Kandegel	—	—	—	1.	—	9.	—	9.	16.	25.
	XI. Steuerdistr: Mandorf										
	1. Dittenbergl	—	—	1.	—	—	55.	1.	55.	47.	102.
	2. Mandorf	—	—	1.	—	—	49.	1.	49.	56.	105.
	3. Rathof.	—	—	—	—	1.	1.	—	1.	1.	2.
	XII. Steuerdistr: Pfandorf										
	1. Pfandorf	—	—	—	1.	—	32.	—	32.	32.	64.
	XIII. Steuerdistr: Lechbruck										
	1. Lechbruck	—	—	1.	—	—	136.	1.	136.	134.	271.
	XIV. Steuerdistr: Hohenpeißenberg										
	1. Hauptpeißenberg	—	—	1.	—	—	81.	1.	81.	84.	166.
	2. Hohenberg	—	—	—	1.	—	26.	—	26.	30.	56.
	XV. Steuerdistr. Hohenpeißenberg										
	1. Reisch	—	—	—	1.	—	18.	—	18.	18.	36.
	2. Hohenpeißenberg	—	—	—	—	1.	1.	—	1.	1.	2.
	3. Hohenpeißenberg	—	—	—	1.	—	13.	—	13.	8.	21.
	XVI. Steuerdistr: Dorf Rieden										
	1. Steinberg	—	—	—	—	1.	3.	—	3.	2.	5.
	2. Rieden	1.	—	—	—	—	136.	2.	136.	69.	205.
	XVII. Steuerdistr: Unterbaum										
	1. Unterbaum	—	—	—	1.	—	30.	—	30.	38.	68.
	XVIII. Steuerdistr: Pitzenhofen										
	1. Hainbach	—	—	—	1.	—	20.	—	20.	20.	40.
	2. Pitzenhofen	—	—	1.	—	—	29.	—	29.	29.	58.
	3. Pitzenhofen	—	—	—	1.	—	5.	—	5.	1.	6.
		1	—	12	18	12	1195	13	1195	1156	2351

Vorgelesen am 20. Jan. 1813.

Königliches

Hinweis auf Zinsbuch	Hinweis auf Visitation	Hinweis auf Visitation	Hinweis auf Brief	Summe Abstattung Brandschatz Gebäude.	Anmerkungen
1109	—	1	1	23'1990	
37.	—	—	—	1,000.	
25.	—	—	—	410.	
103.	—	—	—	18,030.	
86.	—	—	—	26,200.	
2.	—	—	—	—	
64	—	—	—	9,030.	
271.	—	—	—	52,080.	
166.	—	—	—	14,840.	
56.	—	—	—	2,670.	
36.	—	—	—	7,200.	
2.	—	—	—	—	
21.	—	—	—	6,600.	
5.	—	—	—	4,900.	
207.	—	—	—	66,300.	
67.	—	1.	—	6,370.	
10.	—	—	—	260.	
58.	—	—	—	—	
6.	—	—	—	—	
2361	—	2.	1.	468080	

Landgericht Sissach.

Gauss

Laufende Nummer	Namen der Leute	Hinzugekommen sind: Durch	Durch Kauf Heirath	Durch Geburt	Durch Anwerbung	Durch sonstige Zugänge	Es fehlen sind ausgeschieden: Durch Tod	Durch Entlassung	Durch Desertion	Durch Verabschiedung Magazinirung oder sonstige Abgänge	Zu

Hinzugekommen				Summa Abschreibung Brandschaden Gebäude.	Anmerkungen
mit					
Zinsen.	Assekuranz	Assistenz	Total		

Litt. K.

Beilagen

zum

Jahresbericht Nro 6 a und gerichts Hauptmanns

pro 1872.

Laufende Nummer	Namen der Orte	Hinweisung sind					In selben sind bewohnbar Häuser				
		Mühlen	Mahl- Stampf-	Sägen	Weilern	Einöden Höfen und Mühlen	Häuser Nummer	Einöden und Höfen	Häuser	Scheuren oder Stadel, Magazin oder sonstige Gebäude.	Sämmtliche Gebäude
I.	A. D. Enchenreuth.										
1.	Birken	⸗	⸗	⸗	1.	⸗	4.	⸗	4.	1.	5.
2.	Frumberg	⸗	⸗	⸗	1.	⸗	14.	⸗	14.	9.	23.
3.	Buchenreuth.	⸗	⸗	⸗	1.	⸗	4.	⸗	4.	3.	7.
4.	Enchenreuth	⸗	1.	⸗	⸗	⸗	83.	1.	82.	34.	117.
5.	Leutzenreuth	⸗	⸗	⸗	1.	⸗	15.	⸗	15.	10.	25.
6.	Pahe	⸗	⸗	⸗	1.	⸗	5.	⸗	5.	3.	8.
II.	A. D. Fischbach										
1.	Allen	⸗	⸗	⸗	1.	⸗	7.	⸗	7.	4.	11.
2.	Fischbach	⸗	⸗	1.	⸗	⸗	56.	1.	55.	25.	81.
3.	Forstersdorf	⸗	⸗	1.	⸗	⸗	28.	1.	27.	36.	64.
4.	Forlachen	⸗	⸗	⸗	1.	⸗	10.	⸗	10.	2.	12.
5.	Haibra	⸗	⸗	⸗	1.	⸗	12.	⸗	12.	14.	26.
6.	Hoclan	⸗	⸗	⸗	1.	⸗	30.	⸗	30.	19.	49.
7.	Haubeni	⸗	⸗	⸗	1.	⸗	2.	⸗	2.	2.	4.
8.	Hausenhendorf	⸗	⸗	⸗	1.	⸗	5.	⸗	5.	7.	12.
9.	Hilzelsdorf.	⸗	⸗	⸗	1.	⸗	18.	⸗	18.	22.	40.
III.	A. D. Grafengehaig										
1.	Grafengehaig	⸗	⸗	1.	⸗	⸗	57.	1.	56.	30.	87.
2.	Hohenreuth	⸗	⸗	⸗	1.	⸗	3.	⸗	3.	3.	6.
3.	Hochhof	⸗	⸗	⸗	1.	⸗	1.	⸗	1.	2.	3.
4.	Schwarzenreuth.	⸗	⸗	⸗	1.	⸗	13.	⸗	13.	8.	21.
IV.	A. D. Steinersreuth.										
1.	Ebersreuth	⸗	⸗	⸗	1.	⸗	37.	⸗	37.	17.	54.
2.	Steinersreuth	⸗	⸗	⸗	1.	⸗	21.	⸗	21.	9.	30.
3.	Hoestenberg	⸗	⸗	⸗	1.	⸗	14.	⸗	14.	8.	22.
4.	Kreutzknock	⸗	⸗	⸗	1.	⸗	1.	⸗	1.	1.	2.
5.	Schnebes	⸗	⸗	⸗	1.	⸗	12.	⸗	12.	7.	19.
6.	Hüttuben.	⸗	⸗	⸗	1.	⸗	2.	⸗	2.	3.	5.
	Seite I.	11.	1.	3.	21.	⸗	⸗	4.	444.	279.	723.

239.

Hinzu sind zurückgebracht				Summa Abschreibung Betrag alter Inventarien.	Anmerkungen
mit					
Zinsuhr.	Pfingsten	Pfingsten	Ruf.		
"	"	4.	1.	—	
"	"	14.	9.	3050. f.	
"	"	4.	3.	700. f.	
2.	7.	63.	45.	2000. f.	
"	"	8.	17.	4050. f.	
"	5.	"	3.	—	
7.	"	"	4.	—	
70.	"	"	11.	—	
64.	"	"	"	610. f.	
7.	"	"	5.	560. f.	
11.	"	"	13.	—	
25.	"	"	24.	450. f.	
3.	"	"	1.	—	
12.	"	"	"	600. f.	
37.	"	"	3.	950. f.	
"	1.	37.	43.	26,950. f.	
"	"	"	6.	—	
"	"	1.	2.	1000. f.	
"	"	2.	19.	4500. f.	
1.	"	1.	52.	8725. f.	
"	4.	13.	13.	7800. f.	
"	"	11.	11.	1840. f.	
"	"	"	2.	—	
"	"	7.	12.	3130. f.	
"	"	"	5.	—	
239.	17.	165.	306.	68,945.	

Laufende Nummer	Namen der Orte	Feuerstätten sind: Städte	Märkte Flecken	Dörfer	Weiler	einzelne Höfe und Mühlen	Häuser Nummern	Einfache und Hinterhäuser	Wohn-Häuser	Scheunen und Städel, Magazine oder sonstige Gebäude.	Summe aller Gebäude
V.	St. D. Gresek.										
1.	Neumühle	⸗	⸗	⸗	1.	⸗	2.	⸗	2.	3.	15. 1.
2.	Remsusel	⸗	⸗	⸗	1.	-	10.	⸗	10.	5.	157 6.
3.	Gresek	⸗	1.	⸗	⸗	⸗	118.	1.	117.	36.	23. 1.
4.	Schlackenreuth	⸗	⸗	⸗	1.	⸗	13.	⸗	13.	10.	17. 1.
5.	Schlappe	⸗	⸗	⸗	1.	⸗	9.	⸗	9.	8.	23. 1.
6.	Trottenreuth	⸗	⸗	⸗	1.	⸗	13.	⸗	13.	10.	21. 1.
7.	Wildenstein	⸗	⸗	⸗	1.	⸗	14.	⸗	14.	7.	2.
VI.	St. D. Konnersreuth.										
1.	Frankenreuth.	⸗	⸗	⸗	1.	⸗	3.	⸗	3.	4.	7. 1.
2.	Konnersreuth	⸗	⸗	⸗	1.	⸗	7.	⸗	7.	8.	15. 4.
VII.	St. D. Lugenhof										
1.	Eisenmine	⸗	⸗	⸗	⸗	1.	3.	⸗	3.	7.	18. 7.
2.	Feldbug	⸗	⸗	⸗	1.	⸗	13.	⸗	13.	21.	34. 19.
3.	Kuibelhof	⸗	⸗	⸗	⸗	1.	2.	⸗	2.	2.	4. 1.
4.	Losau	⸗	⸗	⸗	1.	⸗	35.	⸗	35.	39.	74. 34.
5.	Poppenholz	⸗	⸗	⸗	1.	⸗	5.	⸗	5.	8.	13. 5.
6.	Lugendorf	⸗	⸗	1.	⸗	⸗	71.	1.	70.	115.	186. 86.
7.	Zettlitz.	⸗	⸗	⸗	1.	⸗	17.	⸗	17.	26.	43. 12.
VIII.	St. D. Schwand.										
1.	Birken	⸗	⸗	⸗	1.	⸗	1.	⸗	1.	2.	4. ⸗
2.	Eisenberg	⸗	⸗	⸗	1.	⸗	2.	⸗	2.	2.	6. ⸗
3.	Franconreuth	⸗	⸗	⸗	1.	⸗	11.	⸗	11.	9.	21. ⸗
4.	Deschenreuth	⸗	⸗	⸗	1.	⸗	5.	⸗	5.	3.	9. ⸗
5.	Forsteo	⸗	⸗	⸗	1.	⸗	1.	⸗	1.	1.	3. ⸗
6.	Steinlein	⸗	⸗	⸗	1.	⸗	1.	⸗	1.	1.	3. ⸗
7.	Kunreuth	⸗	⸗	⸗	1.	⸗	11.	⸗	11.	22.	34. 1.
8.	Stochen	⸗	⸗	⸗	1.	⸗	1.	⸗	1.	2.	4. ⸗
9	Schoendorf	⸗	⸗	⸗	1.	⸗	6.	⸗	6.	7.	14. ⸗
10.	Schwand	⸗	⸗	⸗	1.	⸗	19.	⸗	19.	18.	38. 5.
11.	Vorderreuth.	⸗	⸗	⸗	1.	⸗	15.	⸗	15.	15.	31. 1.
	Seite II	⸗	1.	1.	23.	2.	⸗	2.	406.	391.	797. 153.

Hinweis auf gerichtet mit: Zinsgulden	Kreuzer	Pfennige	Heller	Summe Versicherung Werth alter Gebäude.	Anmerkungen
1.	″	4.	″	1600. f	
″	1.	4.	10.	2390. f	
6.	5.	128.	15.	43,270. f.	
1.	2.	4.	16.	8700. f	
1.	2.	12.	2.	7700. f.	
1.	2.	4.	16.	1650. f	
2.	″	19.	″	4070. f	
1.	″	″	6.	1200. f	
4.	″	6.	5.	2750. f	
7.	″	″	3.	530. f	
19.	″	3.	12.	3190. f	
1.	″	″	3.	400. f	
34.	″	4.	36.	5680. f	
5.	″	1.	7.	1100. f.	
86.	2.	32.	66.	13,340. f	
12.	″	7.	24.	4870. f.	
″	″	″	3.	300. f	
″	″	″	4.	450. f	
″	″	″	19.	1790. f	
″	″	1.	8.	1050. f	
″	″	″	2.	200. f	
″	″	″	2.	150. f	
″	″	″	28.	1320. f	
1.	″	4.	3.	200. f	
″	″	″	4.	1450. f	
″	″	9.	31.	6200. f	
5.	″	1.	25.	2190. f	
1.	″	4.			
188.	14.	247.	350.	117.080. f	

Laufende Nummer	Namen der Orte	Hinweisung sind					In selben sind befindlich				
		Kirchen	Mauth Stadtau	Schulen	Mühlen	Einöden Höfe und Müsslen	Häuser Nummern	Familien und Personen	Pferde Häuser	Behausungen eines Mühl, Magazin oder sonstigen Gebäude	Summa aller Gebäude
IX	A: D: Seubelsdorf.										
1.	Hittelberg.	⸗	⸗	⸗	1.	⸗	9.	⸗	9.	9.	15.
2.	Seubelsdorf	⸗	⸗	1.	⸗	⸗	48.	1.	47.	52.	133.
3.	Waldberg	⸗	⸗	⸗	1.	⸗	10.	⸗	10.	17.	54. 98.
4.	Wurbach	⸗	⸗	⸗	1.	⸗	9.	⸗	9.	12.	21. 27. 31.
X	A: D: Stadtsteinach.										
1.	Jergleshof	⸗	⸗	⸗	⸗	1.	1.	⸗	1.	3.	4. 1.
2.	~~Eisenhammer~~	⸗	⸗	⸗	⸗	⸗	⸗	⸗	⸗	⸗	⸗
3.	Oberzaubach	⸗	⸗	⸗	1.	⸗	15.	⸗	15.	13.	28.
4.	Stadtsteinach	1.	⸗	⸗	⸗	⸗	187.	1. Ringelhof	185.	107.	294. 5. 38.
5.	Unterzaubach.	⸗	⸗	⸗	1.	⸗	20.	⸗	20.	17.	37. 4.
XI.	A: D: Hartenfels										
1.	Altentreuth	⸗	⸗	⸗	1.	⸗	9.	⸗	9.	10.	19.
2.	Ehrsberg	⸗	⸗	⸗	1.	⸗	11.	⸗	11.	8.	19. 8.
3.	Eulenburg	⸗	⸗	⸗	1.	⸗	1.	⸗	1.	1.	2. 9.
4.	Katzengraben	⸗	⸗	⸗	⸗	1.	1.	⸗	1.	1.	2. ⸗
5.	Leichenbach	⸗	⸗	⸗	1.	⸗	24.	⸗	24.	19.	43. 18.
6.	Schaafhof	⸗	⸗	⸗	1.	⸗	3.	⸗	3.	2.	5. 1.
7.	Schmoelz	⸗	⸗	⸗	1.	⸗	2.	⸗	2.	⸗	2. ⸗
8.	Seubelsdorf	⸗	⸗	⸗	1.	⸗	12.	⸗	12.	11.	23. 6.
9.	Silberklippen	⸗	⸗	⸗	1.	⸗	1.	⸗	1.	⸗	2. ⸗
10.	Taigmühle	⸗	⸗	⸗	⸗	1.	2.	⸗	2.	1.	3. 2.
11.	Hartenfels.	⸗	1.	⸗	⸗	⸗	52.	1. D. 1 Knecht	50.	19.	71. 96.
	Seite III	1.	1.	1.	13.	3.	⸗	5.	412.	302.	719. 382.
	— II	⸗	1.	1.	23.	2.	⸗	2.	406.	391.	799. 158.
	— I	⸗	1.	3.	21.	⸗	⸗	4.	444.	279.	727. 239.
	Summa	1.	3.	5.	57.	5.	⸗	11.	1282.	972.	2254. 189.

Stadtsteinach
Jergleshof
Lamberger

Hinweis für gerichtet mit				Summa Assekuranz Werth aller Gebäude.	Anmerkungen
Ziegeln	Bindwerk	Bretterhäuser	Torf		
"	"	9.	9.	1090.f	
98.	2.	"	"	21,910.f	
27.	"	"	"	3690.f	
21.	"	"	"	2850.f	
1.	1.	2.	"	1850.f	
"	"	"	"	"	
5.	"	8.	15.	4850.f	
136.	6.	149	3.	147,700.f	
4.	"	11.	22.	3800.f	
8.	2.	1.	8.		
9.	"	4.	6.	2320.f	
"	"	"	2.	—	
"	"	"	2.	—	
18.	"	10.	15.	2450.f	
1.	"	3.	1.	500.f	
"	"	2.	"	—	
6.	"	1.	16.	800.f	
"	"	1.	"	—	
2.	"	1.	"	800.f	
26.	2.	41.	2.	2720.f	
382.	13.	243.	107.	216,390.	
188.	14.	247.	350.	117,880.	
239.	17.	185.	306.	68945.	
789.	144.	855.	757.	1103015.	

Im Januar 1872.
Friedrich

Laufende Nummer	Namen und Stand	Hinweise für					In welchen Häusern und Wohnungen				
		Mädchen	Knaben	Dienstboten	Witwen	einzelne Personen und Familien	Häuser Nummern	Stuben und Zahlreiche	Wohnungen Häuser	Benennung eines Wirthes, Magazins oder sonstiger Inhaber.	Zum Abholen

30.

Lit: t.

Tabelle

über die sämtlichen Orte

und

darin befindlichen Gebäude

im

Bezirk

der königlich baierischen

Landgerichts Teuschnitz

zu

Nordhalben.

Im Jahre 18 11/12

Hinweg sind eingeliefert				Summe Abstimmung Wurf allen Einheiten.	Anmerkungen
mit					
Einheiten	Division	Division	Wurf		

Laufende Nummer	Namen der Orte	Hinweisung sind					In selben sind bestimmt				
		Städte	Markt-Flecken	Dörfer	Weiler	sonstige Häuser und Mühlen	Häuser Nummern	Einwohner und Bürgerliche	Pferde Häuser	Scheunen Stadel Magazin eine sonstige Gebäude	Ja... Gebäu...
1.	Neumarkt und dessen Umgebung.										
1.	Neumarkt.	1.	—	—	—	—	124.	1.	124.	52.	17...
2.	Pfarrhaus.	—	—	—	1.	—	17.	—	17.	10.	1...
3.	Kirche.	—	—	—	—	1.	1.	—	1.	3.	1.
4.	Franziskaner	—	—	—	—	1.	1.	—	1.	3.	1.
5.	Spital.	—	—	—	—	1.	1.	—	1.	3.	1.
6.	Schulhaus.	—	—	—	—	1.	1.	—	1.	3.	1.
	Summa	1.	—	—	1.	4.	175.	1.	175.	110.	31...
2.	Neumarkt und Landsassen.										
1.	Landsassen	—	1.	—	—	—	103.	2.	103.	132.	24...
2.	Schmied.	—	—	—	—	1.	3.	—	3.	10.	1.
3.	Leidenburg.	—	—	—	—	1.	2.	—	2.	3.	1.
4.	Neumühle.	—	—	—	—	1.	3.	—	3.	9.	1.
5.	Engelburg.	—	—	—	—	1.	1.	—	1.	4.	1.
6.	Leibelsgrund	—	—	—	—	1.	1.	—	1.	3.	1.
7.	Adelsfort.	—	—	—	—	1.	2.	—	2.	6.	1.
8.	Pauliusfeld.	—	—	—	—	1.	1.	—	1.	2.	1.
9.	Mühle im Grund.	—	—	—	—	1.	1.	—	1.	2.	1.
	Summa	—	1.	—	—	8.	177.	2.	177.	221.	46...
3.	Neumarkt und Landsassen.										
1.	Landsassen	—	1.	—	—	—	91.	1.	92.	70.	16...
2.	Neu Pfarr.	—	—	—	1.	—	18.	—	18.	23.	4...
	Summa	—	1.	—	1.	—	109.	1.	110.	104.	24...
4.	Neumarkt und Landsassen.										
1.	Pfarrhof.	—	—	1.	—	—	32.	1.	32.	60.	11...
2.	Gasthaus.	—	—	—	1.	—	17.	—	17.	28.	4...
3.	Badstube.	—	—	—	1.	—	10.	—	10.	27.	4...
4.	Einsiedlung.	—	—	—	—	1.	1.	—	1.	2.	1.
	Summa	—	—	1.	2.	1.	60.	1.	60.	120.	19...

Hinaus sind gerechnet				Summe der Abschätzung des Werths aller Gebäude.	Anmerkungen
mit					
Zinsgut.	Lehnhuben	Lehntheile	Theil		
1.	28.	118.	———	27,400.	Landamts Tauberbischofsheim, Hofraum, Stadt Tauberbischofsheim.
2.	8.	13.	05.	16,600.	
———	———	4.	———	2,040.	
———	1.	3.	———	1630.	
———	1.	3.	———	———	
———	———	2.	2.	———	
3.	38.	208.	07.	47,670.	
2.	24.	321.	———	94,300.	Landamts Tauberbischofsheim, Hofraum, Stadt Tauberbischofsheim.
———	———	12.	1.	180.	
———	1.	4.	———	80.	
———	———	12.	———	1,580.	
———	———	5	———	700.	
———	———	4.	———	50.	
———	———	3.	———	450.	
———	———	3.	———	1,200.	
———	———	3.	———	2,000.	
2.	25.	372.	1.	100,510.	Landamts Tauberbischofsheim, Hofraum, Stadt Tauberbischofsheim.
130.	5.	14.	———	32,440.	
43.	2.	1.	———	9,580.	
193.	7.	15.	———	42,020.	
81.	10.	5.	3	18,120.	Landamts Tauberbischofsheim, Hofraum, Stadt Königshofen.
27.	1.	11.	0.	0,700.	
40.	———	3.	———	3,000.	
1.	———	2.	———	———	
149.	11.	21.	9.	27,820.	

Laufende Nummer	Namen der Orte	Hinweisungen sind					In selben sind befindlich				
		Wirthshäuser	Mauthstationen	Lehnhäuser	Meilensteine	Leuchthäuser und Mühlen	Häuser Nummern	Einwohner Personen	Pferde- Häuser	Pferdeställe Magazine oder herrschaftliche Gebäude.	Summa aller Gebäude
	Kreis diesseits Enns.										
1.	Linz	—	—	1.	—	—	77.	1.	77.	111.	18
2.	Lappoldsberg	—	—	—	1.	—	12.	—	12.	20.	
3.	Dabermühle	—	—	—	—	1.	1.		1.	4.	
1.	Summa	—	—	1.	1.	1.	90.	1.	90.	144.	24
	Kreis diesseits Enns.										
1.	Kirchberg	—	—	1.	—	—	09.	1.	09.	134.	22
2.	Zell	—	—	—	1.	—	13.	—	13.	27.	
3.	Pfarrmühle	—	—	—	—	1.	1.	—	1.	3.	
2.	Summa	—	—	1.	1.	1.	83.	1.	83.	174.	20
	Kreis diesseits Enns.										
1.	Kirchstetten	—	—	1.	—	—	23.	1.	33.	46.	8
2.	Forstgrundhof	—	—	—	1.	—	25.	—	25.	55.	8
3.	Mühle	—	—	—	—	1.	1.	—	1.	3.	
4.	Jungfrau	—	—	—	—	1.	1.	—	1.	2.	
	Summa	—	—	1.	1.	2.	60.	1.	60.	106.	16
	Kreis diesseits Enns.										
1.	Buchberg	—	—	1.	—	—	40.	1.	40.	60.	10
2.	Luftberg	—	—	—	1.	—	30.	—	30	32.	6
	Summa	—	—	1.	1.	—	70.	1.	70.	90.	17
	Kreis diesseits Enns.										
1.	Weinfurth	—	—	1.	—	—	60.	1.	60.	57.	11
2.	Buchberg	—	—	1.	—	—	34.	1.	34.	40.	8
3.	Postmühle	—	—	—	—	1.	1.	—	1.	2.	
	Summa	—	—	2.	—	1.	95.	2.	95	109.	20

Hiervon sind zusammen				Steuer Capital Betrag aller Grundstücke.	Anmerkungen
mit					
Jauchert	Ruthen	Decimal	Thaler		
1.	11.	109.	8.	39,090.	Landamt Taunusstein, Steueramt Idstein
—	8.	30.	—	7,440.	" Taunusstein " Taunusstein
1.	2.	2.	—	1,000.	" Taunusstein " Idstein.
2.	24.	201.	8.	48,130.	
198	—	6.	—	18,060.	Landamt Taunusstein, Steueramt Neuhemmerich.
49.	3.	—	—	12,750.	" Taunusstein, " Hohenstein
3.	1.	—	—	1,500.	" Taunusstein " Neuhemmerich.
250.	4.	0.	—	32,310.	
—	6.	17.	37.	11,200.	Landamt Taunusstein, Steueramt Wiesbaden.
10.	7.	33.	4.	4,950.	" Taunusstein, " Hohenstein
—	1.	1.	2.	—	" Taunusstein " Wiesbaden.
—	—	2.	1.	—	" " "
10.	14.	73.	04.	15,750.	
—	5.	42.	06	3,710	Landamt Taunusstein, Steueramt Wiesbaden.
—	11.	32	20.	11,050.	
—	10.	74.	80.	14,760.	
—	7	108.	3.	27,160.	Landamt Taunusstein, Steueramt Wiesbaden.
2.	3	62.	12.	12,000.	
—	3.	1.	—	1050.	
2.	13.	171.	15.	40,900.	

Laufende Nr.	Namen der Orte	Hinweisungen					In selben sind befindlich				
		Häuser	Mahl-Stuben	Lohstampfen	Weilern	Einöden Höfen und Mühlen	Häuser Nummern	Zugehörige Nebengebäude	Wasser-Häuser	Dienstwohnungen, Magazine oder sonstige Gebäude.	Summe aller Gebäude
10.	Neuhaus bei Neuhausberg.										
1.	Neuhausberg	—	—	—	1	—	47.	—	47.	71.	118.
2.	Jakobsberg.	—	—	1.	—	—	31.	1.	30.	25.	56.
11.	Summa Neuhaus bei Neuhausberg.	—	—	1.	1.	—	78.	1.	77.	96.	174.
1.	Neuhausberg	—	—	1.	—	—	32.	1.	32.	53.	85.
2.	Brandstatt.	—	—	—	1.	—	15.	—	15.	30.	45.
12.	Summa Neuhaus bei Feldbaum.	—	—	1.	1.	—	47.	1.	47.	83.	130.
1.	Feldbaum	—	—	1.	—	—	32	1.	30.	81.	113.
2.	Feldhof.	—	—	1.	—	—	38	1.	38.	46.	84.
3.	Feldhofmühle.	—	—	—	—	1.	1.	—	1.	3	4.
13.	Summa Neuhaus bei Neudorf.	—	—	2.	—	1.	91.	2.	89.	112.	203.
1.	Neudorf.	—	—	—	1.	—	24.	—	24.	50.	74.
14.	Summa Neuhaus bei Wolfsberg.	—	—	—	pro se.						
1.	Wolfsberg.	—	—	1.	—	—	17.	1.	17.	27.	44.
	Summa.				pro se.						
	Summarum	1.	2.	12.	11.	10	1187.	10.	1153.	1010.	2163.

Hinweg sind gerechnet				Summa Erhebung Brutto Netto Gebühr.	Anmerkungen.
mit					
Zingulo	Visierkun	Visiertafel	Ruf		
—	25	87.	10	34,020	Land und Hausschuh, Pfennig und Hausschuh.
—	7.	40.	3.	10,500	
—	32.	129.	13.	50,520.	
27.	8.	34.	10	13,110.	Land und Hausschuh, Pfennig und Hausschuh
18.	3.	22	2	8,890.	" " Hausschuh " " Rotenbrunnen.
45.	11.	56.	21.	23,000.	
10.	3.	100.	2.	43,280.	Land und Hausschuh, Pfennig und Zinsbuch
3.	02.	11.	3	28,370.	" Hausschuh, Pfennig und Visierbuch. Krauss.
1.	3.	—	—	4,550.	dv
111.	03.	114.	7.	70,200.	
05.	2.	3.	—	4,320.	Land und Hausschuh, Pfennig und Rotenbrunnen.
103.	2.	—	—	1,130.	Land und Hausschuh, Pfennig und Rotenbrunnen.
314.	272.	1443.	285.	326,080.	

Ist richtig, ist Hausschuld dieses Jahr. 1813.

Krauss

Laufende Nummer	Namen der Orte	Hinweisungen sind					Es befinden sich darin				
		Städte	Marktflecken	Dörfern	Weilern	einzelne Höfe und Mühlen	Häusern Namen	Einwohner und Bürger	Pferde. Häusern	Pfarrkirchen oder Kapellen, Magazine oder sonstige Gebäude.	Summa [illegible] Gebäude

21

Lit: t.

Tabelle

über die sämtlichen Orte

und

darin befindlichen Gebäude

im

Bezirk

der königlich baierischen

Landgerichts Landshut

zu

Marklkofen

Im Jahre 18 11/12.

Ao 1811/12.

	Namen der Orte	Einwohner sind					Familien und Gebäude				
		Männl.	Männl. minderj.	Weibl.	Weibl. minderj.	Landw. Gehilfen und Mägde	Häuser	Wirthschaften und Haushaltungen	Familien	Häusl. Wohnungen ohne Feuerstätten	Summe aller Gebäude
1.	**Amt Neuenkirchen**										
	1 Neuenkirchen	1.	—	—	—	—	124.	1.	124.	52	177.
	2 Pastorat	—	—	—	1.	—„	47.	—	47.	76.	123
	3 Tinkamühlen	—	—	—	—	1.	1.	—	1.	3	4
	4 Lammichmühlen	—	—	—	—	1.	1.	—	1.	3.	4
	5 Hasselmühlen	—	—	—	—	1	1.	—	1.	3.	4
	6 Rickmersmühlen	—	—	—	—	1.	1.	—.	1.	3	4
	Sa	1.	—	—	1.	4	175.	1.	175	140.	316
2.	**Amt Neuenkirchen Vordselbern**										
	1. Vordselbern	—	1.	—	—	—	103	2	103	182	347
	2. Tinkamühlen	—	—	—	—	1.	3.	—	3	10.	13
	3. Hellenberg	—	—	—	—	1.	2	—	2	3.	5
	4. Neuenkamp	—	—	—	—	1	3.	—„	3	9.	12
	5. Krenzberg	—	—	—	—	1.	1.	—	1.	4.	5.
	6 Lübeckermund	—	—	—	—	1.	1.	—„	1	3	4
	7. Westhof	—	—	—	—	1.	2.	—	2	6.	8.
	8. Neuenmühlen	—	—	—	—	1.	1.	—	1.	2.	3.
	9. Mühl im Grund	—	—	—	—	1.	1.	—.	1.	2	3.
	Sa.	—	1.	—	—	8.	177.	2	177.	221.	400.
3	**Amt Neuenkirchen Rothenbirsen**										
	1. Rothenbirsen	—	1.	—	—	—	91.	1.	92.	76.	169
	2 Bunsberg	—	—	—	1.	—	18.	—	18.	28.	46.
	Sa	—	1	—	1.	—	109.	1.	110.	104.	215.
4.	**Amt Neuenkirchen Vorstorf**										
	1. Vorstorf	—	—	1.	—	—	32.	1.	32.	66.	99
	2. Ströbeck	—	—	—	1.	—	17.	—	17.	28	45
	3. Fürstling	—	—	—	1.	—	16.	—	16.	27.	43.
	4. Zinsalbern	—	—	—	—	1.	1.	—	1.	2.	3
	Sa	—	—	1.	2	1.	66.	1.	66.	123.	190

Zu einem Gebäude gehören				Neue Assecuranz Summe aller Gebäude.	Anmerkungen
Etagen	Fenster	Feuerstellen	Oefen		
1.	28.	148.	—	27,400.	Landantheil Dreifelden Hellenthal
2.	8.	48.	65.	16,600.	
—"	—"	4.	—	2,040	
—"	1.	3.	—"	1 630	
—"	1.	3.	—	"	
—"	—"	2	2.	"	
3.	38.	208.	07.	47,670.	
2	24.	321.	—"	94,300.	Landantheil Dreifelden Hellenthal Mordhalben
—	—	12.	1.	180.	
—"	1.	4.	—"	80.	
—"	—	12	—"	1580.	
—"	—"	5.	—"	700.	
—"	—"	4.	—"	50.	
—"	—"	8.	—"	450.	
—	—"	3.	—"	1,200.	
—	—	3.	—"	2,000.	
2	25.	372	1.	100.540.	
150.	5.	14.	—"	32 440.	Landantheil Dreifelden Hellenthal Mordhalben
43.	2.	1.	—"	9,580.	
193.	7.	15.	—	42,020.	
81.	10.	5.	3.	18120.	Landantheil Dreifelden Hellenthal Forsthaus.
27.	1.	11.	6.	6700.	
10.	—"	3.	—"	3000.	
1.	—"	2.	—"	"	
149.	11.	21.	9.	27,820.	

		Namen der Orte	Einwohner sind					Im Schlosse wird Gottesdienst					
			Katholisch	Protestantisch	Israelitisch	Reformirt	Griechisch-Unirt und Muselmänner	Häuser	Familien oder Haushaltungen	Pferde	Einwohner überhaupt	Stallungen für Pferde	
5.		Brünner Distrikt Tschitau											
	1.	Tschitau	—	—	1.	—	—	77.	1.	77.	114.	192.	1.
	2.	Kappelbrunnerin	—	—	—	1.	—	12.	—	12.	26.	38.	—
	3.	Judenschule	—	—	—	—	1.	1.	—	1.	4.	5.	1
		Ca	—	—	1	1.	1.	90.	1.	90.	144.	235.	2
6.		Brünner Distrikt Klenkowitz	—	—									
	1.	Klenkowitz	—	—	1.	—	—	69.	1.	69.	134.	203.	18
	2.	Zila	—	—	—	1.	—	15.	—	15.	37.	52.	19.
	3.	Judenschule	—	—	—	—	1.	1.	—	1.	3.	4.	3.
		Ca	—	—	1.	1.	1.	85.	1.	85.	174.	260.	50.
7.		Brünner Distrikt Zierotein											
	1.	Zierotein	—	—	1.	—	—	33.	1.	33.	116.	80.	
	2.	Sontschendorf	—	—	—	1.	—	25.	—	25.	55.	80.	16.
	3.	Klenschen	—	—	—	—	1.	1.	—	1.	3.	1.	
	4.	Ennyschof	—	—	—	—	1.	1.	—	1.	2.	3.	
		Ca	—	—	1.	1.	2.	60.	1.	60.	100.	167.	
8.		Brünner Distrikt Lundenburg											
	1.	Lundenburg	—	—	1.	—	—	40.	1.	40.	60.	107.	
	2.	Inselbau	—	—	—	1.	—	30.	—	30.	33.	63.	
		Ca	—	—	1	1.	—	70.	1.	70.	99.	170.	
9.		Brünner Distrikt Wilfersdorf											
	1.	Wilfersdorf	—	—	1.	—	—	60.	1.	60.	57.	118.	
	2.	Neudorf	—	—	1.	—	—	34.	1.	34.	49.	84.	2
	3.	Juden	—	—	—	—	1.	1.	—	1.	3.	1.	
		Ca	—	—	2	—	1.	95.	2	95.	109.	200	2

Hiervon sind versichert.				Neuer Versicherungs-Anschlag alter Gebäude.	Anmerkungen
mit					
Einem	Schein	Schein	Brief		
1.	14.	169.	8.	39,690	Zu Amt Teuchern Flur Alt Teuchern
—	8	30.	—	7440.	" Teuchern " " Teuchern
1	2	2.	—	1,000	" Teuchern " " Teuchern.
2	24	201.	8.	48,130.	
198	—	6.	—	18,060.	Zu Amt Teuchern. Flur Alt Raubnervorw.
49.	3	—	—	10750.	" " Teuchern. Rothenbirchen.
3.	1.	—	—	1500	" " Teuchern. Raubnervorw.
250.	4.	6.	—	30310.	
—	6.	17.	57.	11,200.	Zu Amt Teuchern Flur Alt Weissenn
16.	7.	53.	4.	4550	" " Teuchern. " Rothenbirchen
—	1.	1.	2.	—	" " Teuchern " " Weissenn
—	—	2.	1.	—	" " Teuchern " " Do.
10.	14.	73.	04.	15,750	
—	5.	42.	60.	8710.	Zu Amt Teuchern Flur Alt Weissenn
—	11.	32.	20.	11050.	" Do. " Do.
	16.	74.	80.	19760	
—	7.	108.	3.	27160.	Zu Amt Teuchern Flur Alt Weissenn
2	8	62.	12	12660.	
—	3.	1.	—	1080.	
2	18.	171.	15.	40,900.	

	Namen der Orten	Einwohner sind					Im selben sind Besitzende				
		Katholisch	Andersgläubig	Juden	Christen	Andere Confessionen und Religionen	Häuser	Familien oder Haushaltungen	Personen	Häuser mit Einwohnern, die Gewerbe treiben	Anzahl der Gewerbe
10.	Name des Distrikt Kreisenbach.										
	1. Kreisenbach . . .	—	—	—	1.	—	47.	—	47.	71.	118.
	2. Hirtbach . . .	—	—	1.	—	—	31.	1.	30.	25.	30.
	Sa	—	—	1.	1.	—	78.	1.	77.	96.	174.
11.	Name des Distrikt Mainkwolf.										
	1. Mainkwolf . . .	—	—	1.	—	—	32.	1.	32.	55	88
	2. Braunsdorf.	—	—	—	1	—	15.	—	15.	30.	45.
	Sa	—	—	1.	1.	—	47.	1.	47.	85.	133
12.	Name des Distrikt Eichenbäum										
	1. Eichenbäum	—	—	1.	—	—	52.	1.	50.	64.	115.
	2. Eschenau . . .	—	—	1.	—	—	38.	1.	38.	45.	84.
	3. Eschenmühle	—	—	—	—	1.	1.	—	1.	3.	4.
	Sa	—	—	2.	—	1.	91.	2	89.	112.	203
13.	Name des Distrikt Schwarzdorf.										
	1. Schwarzdorf.	—	—	—	1.	—	27.	—	27.	73.	100
	Sa					per se					
14.	Name des Distrikt Wolkisch										
	1. Wolkisch . . .	—	—	1.	—	—	17.	1.	17.	27.	44
	Sa					per se					
	Sa Summa	1.	2.	12.	11	19.	1187.	16.	1185.	1613.	2814

Königl. Bayer. Landgericht

Häuser, und zwar				Feuer Assecuranz Anschlag aller Gebäude.	Anmerkungen
mit					
Ziegeln	Schindeln	Schaalen	Stroh		
—	25.	83.	10.	34,020.	2 Mit Trümmer 1 Mit Trümmer
—	7.	46.	3.	16,500.	
—	32.	129.	13.	50,520.	
27.	8.	34	19.	15,110.	2 Mit Trümmer 1 Mit Trümmer
18	3	22	2	5 890.	" Trümmer 1 " Kellerruinen
45	11.	50.	21.	21,000.	
10	3.	100.	2.	43 280.	2 Mit Trümmer 1 Mit Ziegelbau
3	02	14.	5.	28 370	2 Mit Trümmer 1 Laden Landwirthschaftl Gebäude
1	3	—	—	4550.	do —
14.	08.	114.	7.	76 200.	
95.	2.	3.	—	4330.	2 Mit Trümmer 1 Mit Kellerruinen
43	2	—	—	1130.	2 Mit Trümmer 1 Mit Kellerruinen
814.	272	1443	285.	526,080.	

Den 5. Februar 1813.

L.

Lit: A.

Tabelle

über die sämtlichen Orte

und

darin befindlichen Gebäude

im

Bezirk

der königlich baierischen
Greufl Giechselben Herrschaft.
Gerichts

zu

Thurnau

Im Jahre 1812

Hiervon sind gründlich				Summe der Abschätzung des Werths aller Gebäude.	Anmerkungen
mit					
Ziegeln	Pfannen	Pfannen	Stroh		

Laufende Nummer	Namen der Orte	Dieselben sind					Die selben sind darin				
		Städte	Flecken	Dörfer	Weiler	einzelne Höfe und Mühlen	Häuser Nummer	Familien Vorsteher	Wohn- Häuser	Oeffentliche Gebäude, Magazine oder sonstige Gebäude.	Stallungen
1.	Appenberg.	—,	—,	—,	1.	—,	5.	—"	5.	4.	9.
2.	Appendorf.	—,	—,	1.	—,	—,	22.	1.	22.	23.	45.
3.	Fechtelsmühle und Finkenmühle und Götzenreth.	—,	—,	—,	1.	1.	8.	—"	8.	8.	16.
4.	Dendorf.	—,	—,	1.	—,	3.	35.	1.	35.	19.	34.
5.	Dürbach.	—,	—,	1.	—,	1.	46.	1.	46.	25.	53.
6.	Leebhof.	—,	—,	—	1.	—,	3.	—,	3.	11.	7.
7.	Völkitz und Hammerhaus.	—,	—,	—,	1.	3.	36.	—"	36.	28.	64.
8.	Ebendorf.	—,	—,	—,	1.	—,	11.	—,	11.	12.	26.
9.	Festendorf und Faltenhausen	—,	—,	—,	1.	—,	17.	—"	17.	10.	27.
10.	Friedrichsberg.	—,	—,	—,	—,	2.	12.	—"	2.	2.	11.
11.	Günderreuth.	—,	—,	—,	1.	—,	16.	—"	16	11.	20.
12.	Haubsch und Papiermühle.	—,	—,	—,	1.	3.	42.	—"	42.	32.	74.
13.	Harlinreuth	—,	—,	—,	1.	—,	5.	—,	5.	7.	12.
14.	Hügelstein	—,	—,	1.	—"	—,	67.	1.	67.	60.	127.
15.	Leesau.	—,	—,	—,	1.	—,	13.	—"	13.	10.	23.
16.	Lemmersdorf.	—,	—,	1.	—"	1.	57.	1.	57.	34.	91
17.	Lock.	—,	—,	—,	1.	1.	22	—"	22.	18.	40.
18.	Lopp	—,	—,	—,	1.	—,	20.	—"	20.	14.	34
19.	Meuchau.	—,	—,	—,	1.	2.	44.	—"	44.	21.	65.
20.	Neudorf.	—,	—,	—,	1.	—,	22.	—,	22.	12.	34.
21.	Neuenreuth	—,	—,	—,	1.	1.	8.	—"	8.	[illegible]	15
22.	Peetten	—,	—,	1.	—"	1.	50.	1.	50.	26.	76.
23.	Pfaffendorf	—,	—,	—,	1.	—,	21.	—,	21.	12.	33.
24.	Pros	—,	—,	—,	1.	—,	15.	—,	15.	11.	26.
25.	Reuth.	—,	—,	—,	1.	—"	17.	—,	17.	9.	26.
26.	Thurnau.	—,	1.	—,	—"	6.	168.	2.	168.	103.	271.
27.	Trunitz.	—,	—,	—,	1.	1.	39.	—,	39.	18.	57.
28.	Eisenbügels.	—,	—,	1.	—,	2.	40.	1.	40.	28.	68.
29.	Weismannsberg.	—,	—,	—,	1.	—"	2.	—"	2.	3.	5.
30.	Wölkendorf.	—,	—,	—,	1.	—"	36.	1.	36.	15.	51.
31.	Wassenbuchau.	—,	—,	—,	1.	1	21.	—,	21.	15.	36.
		—,	1.	7.	22.	31.	920.	10.	920.	608.	1528.

Thurnau
Königl. Bayerisches Landgericht

Hinaus sind gestanden				Steuer Schätzung Baulichkeiten.	Anmerkungen
mit					
Zimpeln	Pfunden	Pfundteln	Auf		
3.	—"	—"	6.	300 fl.	
1.	—"	—"	III.	5660 fl.	
3.	—"	—"	13.	1050 fl.	
18.	—"	5.	35.	1730 fl.	
62.	—"	II.	1.	6650 fl.	
—"	2.	—"	3.	1850 fl.	
32.	—"	—"	32.	3350 fl.	
1.	—"	—"	23.	2190 fl.	
—"	—"	—"	27.	3180 fl.	
2.	—"	—"	2.	600 fl.	
II.	—"	—"	26.	1130 fl.	
17.	—"	15.	42.	11020 fl.	
10.	—"	—"	2.	1100 fl.	
7.	—"	10.	10.	10280 fl.	
2.	—"	—"	21.	2010 fl.	
20.	—"	12.	39.	11380 fl.	
3.	—"	20.	17.	2280 fl.	
7.	—"	—"	21.	3730 fl.	
9.	—"	12.	III.	3320 fl.	
2.	—"	—"	32.	—"	Sind 3 Häuser nicht abgebrannt
1.	—"	—"	10.	600 fl.	
38.	—"	13.	23.	10620 fl.	
—"	—"	—"	33.	1880 fl.	
13.	—"	—"	13.	1120 fl.	
—"	—"	—"	26.	—"	Glockenhäuschen ist keines abgebrannt.
259.	—"	12.	—"	115860 fl.	
—"	—"	—"	54.	5990 fl.	
10.	—"	20.	38.	6966 fl.	
—"	—"	—"	12.	1700 fl.	
2.	—"	—"	119.	8190 fl.	
11.	—"	10.	72.	1900 fl.	
530.	2.	173.	821.	235,130 fl.	

6. Jenner 1813

k.k.b. Justiz und all. Schätzungs-Geschäfte.

Laufende Nummer	Namen der Leute	Hinwärtens sind					In solchen sind beschäftigt				
		Wächter	Mauth Stationen	Lösungen	Meilen	Einöde Höfe und Mühlen	Häusern Nummern	Einöden und Höfe Parzellen	Wesen Häusern	Besitzungen ohne Wärter Magazine oder sonstige Gebäude.	Summe aller Gebäude

Lit. L.

Tabelle

über die sämtlichen Orte

und

darin befindlichen Gebäude

im

Bezirk

der königlich baierischen

Landgerichts Tirschenreut

zu

Tirschenreut

Im Jahre 18 11/12.

Hinweis auf gnehmigt				Summe der Betrag Brandschaden Gebäude.	Anmerkungen
mit					
Ziegeln	Schindeln	Schiefer	Stroh		

Laufende Nummer	Namen der Orte	Einwohner-Zahl: Häuser	Männl.	Weibl.	Einzelne Höfe und Mühlen	Häuser und Nummern	Familien und Haushaltungen	Pferde	Rinder	Schafe	Schweine	Ziegen	Bienenstöcke
	I. Steuerdistrict Bernau.												
1	Bernau.	1				216.	1.	216.	11.	336.	15	4.	3.
2.	Röhrlhof.					2.		3.	2.	5.			
	II. Steuerdistrict Bernstein	1.			1.	219.	1.	219.	115.	355	18.	4.	3.
3.	Bernstein.			Kap.		15.	1.	15.	32.	51.	2.		
4	Kohlmühle.					1.		1.	3.	11.			
5	Grünwaldmühle.					4.		4.	7	11.			
6.	Neudorf.					6.		6.	11.	17.			
7.	Hammermühle.					1.		1.	3.	4.			
	III. Steuerdistrict Bruck	2ay		1.		30.	1.	30.	56.	87.	2.		
8.	Bruck.			Comp.		33.	1.	33.	42.	76.	1.		
9.	Landmühle					1.		1.	2.	3.			
10.	Gaißmühle.					2.		2.	3	5.			
11.	Leitzach				Leitzach	9.		9.	12.	21			
12.	Bern und Unterpindmühle zusammen.				Leitzach	5.		5.	13.	18.			
13	Pfarrhof.				Co	8.		8.	15.	23.			
14	Forstamtsgebäude					1.		1.	2.	3			
	Sa.			1	2	3	59.	1.	59.	89.	119.	4.	3.

Hinaus sind genommen				Summa der Entlassungen Abgang allen Gebäude.	Anmerkungen
mit					
Zinsen	Disconto	Disconto	Porf		
15	"	312.	"	123,25C.	Auf die Verfügung des Königl. Regierung
"	"	5.	"	200.	
18.	"	317.	"	25450.	
12.	"	49.	"	960.	Nr 20. Distrikt.
"	"	4.	"	"	
"	"	11.	"	740.	
"	"	17.	"	2800.	
"	"	4.	"	1000.	
2.	"	85	"	14,170.	
4.	"	42.	"	9890.	Nr 11. Distrikt.
"	"	3.	"	230.	
"	"	5.	"	550.	
"	"	21.	"	1300.	
"	"	18.	"	2140.	
"	"	23.	"	2590.	
"	"	9.	"	5000	
4.	"	145.	"	17200.	

Laufende Nummer	Namen der Orte	Hinzugekommen sind: Städte	Marktflecken	Dörfer	Weiler	einzelne Höfe und Mühlen	Hinweggefallen sind: Häuser Namen	Einwohner und Bürger	Pferde	Scheunen, Ställe, Magazine und sonstige Gebäude.	Summe aller Gebäude
IV.	Steuerdistrict Hippesreuth										
15	Hippesreuth	"	"	"	1 Weiler	"	21.	"	21.	42.	63.
16.	Heilhof	"	"	"	"	1 E.	1.	"	1.	5.	6.
17	Hainreuth	"	"	"	1 Weiler	"	14.	"	14.	25.	119.
	Latus	"	"	"	2	1.	36.		36.	82.	118.
V.	Steuerdistrict Fürstendorf.										
18.	Fürstendorf.	"	"	"	1 Weiler	"	27.	"	27.	36.	63.
VI.	Steuerdistrict Ellenfeld.										
19.	Ellenfeld.	"	"	"	1 Weiler	"	15.	"	15.	24.	119.
20.	Heinhof.	"	"	"	"	1 E.	2.	"	2.	1	3.
21.	Hainbrunnhaus	"	"	"	1 Weiler	"	30.	"	30.	23.	53.
22.	Hainmühle.	"	"	"	"	1 Mühle	1.	"	1.	1	2.
23.	Hainmühle.	"	"	"	"	1 Oel-mühle	1.	"	1.	"	1.
24.	Hainmühle.	"	"	"	"	1 E.	2.	"	2.	4.	6.
25.	Hainhaus.	"	"	"	1 Weiler	"	20.	"	20.	11	31.
26.	Hainmühle.	"	"	"	"	1 Mühle	1.	"	1.	1.	2.
VII.	Steuerdistrict Eppenreuth										
27.	Eppenreuth.	"	"	"	1 Weiler	"	6.	"	6.	11.	17.
28	Eppenhof.	"	"	"	1 E.	"	6.	"	6.	16.	22.
	Latus	"	"	"	2.	"	12.	"	12.	27.	39.

Hinweis zum Inhalt mit Zinsen	Zinsfuß	Jahrestabelle	Anmerkungen	Summe der Belastung auf Wohn- und andere Gebäude.	Anmerkungen
		63.		1760.	Nr. 12. Bekanntmachung der Verfügung.
		6.		450.	
		119.		5970.	
		118.		14,680.	
		63.		11,060.	Nr. 18. Stückverzeichnis.
		49.		13.110.	Nr. 6. Verfügung.
		2.		650.	
		53.		8850.	
		2.		400.	
		1.		1000.	
		6.		900.	
		24.		7960	
		2		1000.	
		140.		35900.	
		17.		1760.	Nr. 15. Verfügung.
		22.		4100.	
		39.		5860.	

Laufende Nummer	Namen der Orte	Einwohner-Zahl: Städte	Märkte	Dörfer	Weiler	einzelne Höfe und Mühlen	Häuser-Nummern	Familien und Haushaltungen	Wohn-Häuser	Nebengebäude, Ställe, Magazine oder sonstige Gebäude.	Summe aller Gebäude
	Summe des Landrathsamtes Eschwege		Flecken		2.		12.		12	27.	39.
29.	Lohne wüste					einz. Höfe u. Mühlen.	1.		1.	4.	5.
30.	Rinkenbüssel					Häuser.	1		1.	5.	6.
31.	Ellenbrandt						7.		7.	14.	21.
	VIII. Summa				3.	2.	21.		21	50.	71.
	Steuerdistrict Falkenberg										
32.	Falkenberg		Markt.				120.	1.	120.	141.	261.
33.	Gumpelmühle					einz. Mühle	1.		1.	5.	6.
	IX. Summa		1.			1.	121.	1.	121.	146.	268.
	Steuerdistrict Grebenau.										
34.	Grebenau			Dorf.			24.	1	24.	45.	69.
35.	Ober				Höfe		14.		14.	23.	37.
36.	Neid				Höfe		8		8	11.	19.
37.	Lüdersdorf				Höfe		8.		8.	23.	31.
38.	Eschenbach				Höfe		18.		18.	42.	60.
39.	Kirchhain Steinmühle					einz. Mühle	2.		2.	6.	8.
	X. Summa			1.	4.	1.	77.	1.	77.	156.	234.
	Steuerdistrict Grosdenau.										
40.	Großenau				Höfe		15		15.	36.	51.
41.	Heinhausen				Höfe		8.		8.	16.	24.
	Summa				2.		23.		23.	52.	75.

na	Hinaus, und zwar mit				Summa der Abschätzung Brandschaden Gebäude.	Anmerkungen.
	Zimmer	Stuben	Stuben	Haus		
	,	,	39.	,	5860.	
	,	,	5°.	,	1010.	
	,	,	6.	,	550.	
	,	,	2 Kell.	,	200.	
	,	,	41.	,	9450.	
	6.	,	256.	,	42620.	a. 21. St. 2.
	,	,	6.	,	:-	
	6.	,	262.	,	42620.	
	2.	,	70	,	21170.	a. 2. St. 2.
	,	,	31.	,	6120.	
	,	,	5°.	,	550.	
	,	,	31.	,	7660.	
	,	,	60.	,	15200.	
	,	,	8.	,	2200.	
	3.	,	231.	,	58200.	
	,	,	51.	,	6540.	a. 26. St. 9.
	1.	,	23.	,	3750.	
	1.	,	74.	,	10290	

Laufende Nro.	Namen der Orte	Hinzuzurechnende sind: Häuser	Mahl- Stampfen	Oehlmühlen	Walkmühlen	Einzelne Häuser und Mühlen	In selben sind befindlich: Häuser Nummern	Einsassen und Partheyen	Wesen Häuser	Dienstbaren Mahl Magazin oder sonstigen Gebäuden	Summa an Nummern Gebäuden
	XI. Steuerdistrict Hohenbaum										
42.	Altglashütten	—	—	—	Viertel	—	31.	—	31.	9.	16.
43.	Carlsmühle	—	—	—	—	Eine halbe Mühle.	1.	—	1.	—	1.
44.	Forellenmühle	—	—	—	—	Eine halbe Mühle.	1.	—	1	2.	3.
45.	Hohenbaum	—	—	Eine	—	—	23.	1	23.	11.	61.
46.	Hollenmühle	—	—	—	—	Eine halbe Mühle.	1.	—	1.	—	1.
47.	Hungermühle	—	—	—	—	Eine halbe Mühle.	1	—	1.	3.	4.
48.	Hohenbaumerfeld	—	—	—	Viertel	—	8.	—	8.	13.	21.
49.	Hof	—	—	—	—	Eine halbe Mühle.	1.	—	1.	2.	3.
50.	Hollenbach	—	—	—	—	Eine halbe Mühle.	1	—	1.	5	6.
51.	Hohenbaumhaus	—	—	—	Viertel	—	511.	—	511.	6	61.
	XII. Steuerdistrict Hohenrade.	—	—	1.	2.	6.	122.	1.	122.	81.	204.
52.	Hungerpaw	—	—	—	Viertel	—	11.	—	11.	26.	37.
53.	Hohenrade	—	—	—	Viertel	—	16.	—	16.	116	50.
54.	Birk	—	—	—	Viertel	—	10.	—	10.	22.	32.
55.	Wirthschaftsgebäude für Birk	—	—	—	—	Eine halbe Mühle.					
56.	Hohenbaumerfeld	—	—	—	—	Eine halbe Mühle.	1.	—	1.	4	5.
	XIII. Steuerdistrict Langenfeld.	—	—	—	2.	2.	38.	—	38.	92.	130.
57.	Schmiede	—	—	—	—	Eine halbe Mühle.	1	—	1.	2.	3.
58.	Pfarrhof	—	—	—	Viertel	—	5	—	5	3.	8.
	Latus	—	—	—	4.	4	0.	—	6.	5.	11.

Hinzu zinsbar gerechnet				Steuer Einschätzung Werth aller Gebäude.	Anmerkungen
mit					
Zinsen	Zinsen	Zinsen	Thaler		
				5120.	A. 9 ℔ x. D.
3	"	110	"	300,	
"	"	1	"	230.	
"	"	3.	"	9300.	
1	"	63.	"	300.	
"	"	1.	"	600.	
"	"	11.	"	1520.	
"	"	21.	"	460.	
"	"	3.	"	1630.	
"	"	6.	"	15'080.	
3	"	58.	"	34,840.	
4.	"	200.	"		
"	"	37.	"	3930.	A. 23. N. D.
"	"	56.	"	5'580.	
"	"	32.	"	2810.	
"	"	6.	"	960.	
"	"	130.	"	14,680.	
"	"	2.	"	210	A. 24. N. D.
1	"	7.	"	610.	
1.	"	10	"	820.	

Laufende Nummer	Name der Orte	Einwohner sind					Besitzen sind				
		Wirth	Wirthschaften	Häusler	Beilsassen	sonstige Besitzer ohne Grundstücke	Häuser mit Nummern	Häuser ohne Nummern	Wohn- Häuser	Nebengebäude oder Magazine ohne Wohnung	Ställe
	Transport				4.	1.	6.		6.	5.	11
59.							15.		15.	31.	46
60.							13.		13.	18.	31.
61.							11		11.	5.	9.
62.							8.		8.	17.	25.
63							1		1.	3.	4.
	VII. Steuerdistrict Liebenstein				5.	2	47.		47.	79.	126.
64.							9.		9.	17.	26.
65.							6.		6.	13.	19.
66.							8		8.	23.	31.
67.							20.		20.	34.	54.
68.							1.		1.	2.	3.
69							12.	1	12.	24.	36.
	VIII. Steuerdistrict Glatzenstein			1.	4.	1.	50.	1.	50.	118.	175
70.							7.		7.	18.	25.
71.							10.		10.	27.	37.
72.							11.		11.	20.	31.
73.							4.	1	4.	10	14.
74.							16.		16.	33.	49.
75.							7.		7.	11.	18.
76.							1.		1	3	4.
	XI Steuerdistrict Lachring				6.	1.	61.	1.	61	135.	199.
77.							101.	1	101.	166.	267.
78.							2.		2.	4.	6.
	Va			1		1	103.	1.	103.	170	273.

	Hinzu kommt mit				Summa Abzug Rest Ueberschuß	Anmerkungen
	Zinsen	Provision	Disconto	Porto		
	1.	"	10.	"	820.	
	"	"	46.	"	46.50.	
	"	"	31.	"	3600.	
	"	"	4.	"	1.000.	
	"	"	25.	"	6250.	
	"	"	11.	"	1000.	
	1.	"	125.	"	17,320.	
			36.		3300.	à 11. A. D.
	"	"	21.	"	2660.	
	"	"	22.	"	1620.	
	"	"	66.	"	7.800.	
	"	"	3.	"	600.	
	"	"	35.	"	5400.	
	2.	"	175.		21,580.	
	"	"	65.	"	2040.	à 5. A. D.
	"	"	37.	"	4890.	
	1	"	36.	"	4720.	
	1	"	25	"	3240.	
	"	"	40.	"	5770	
	"	"	15.	"	1820.	
	"	"	4	"	950.	
	2	"	197.	"	23,180.	
	3	"	265.	"	67,510.	à 1. A. D.
	3.	"	3.	"	5,000.	
	6.	"	268.	"	72,510	

Laufende Nummer	Namen der Orte	Hinzugekommen sind: Pferde	Mannl. Rindvieh	Zugochsen	Kühe	Einöde, Höfe und Mühlen	In selben sind befindlich: Häuser Nummer	Häuser Rotten	Wohn- Häuser	Häuser ohne Wohnung, Magazin oder sonstige Gebäude	Summa aller Gebäude
	XVII Steuerdistrict Raab										
79	Raab.	—	—	—	Kühe —	—	15.	—	15.	24.	39.
	XVIII Steuerdistrict Neuhaus	Na[illegible]									
80.	[illegible]	—	—	—	—	—	53.	1.	54.	69	123.
	XIX Steuerdistrict Pilmersreith an der Pielach	Pa[illegible]									
81	[illegible]	—	—	—	Kühe —	—	15.	—	15.	11.	26.
	XX Steuerdistrict Plösberg	Pa[illegible]									
82.	[illegible]	—	—	—	—	—	1.	—	1.	3.	4.
83.	[illegible]	—	—	—	—	—	5	—	5	8	13.
84.	[illegible]	—	—	—	Kühe —	—	10.	—	10.	7.	17.
85.	[illegible]	—	—	[illegible]f.	—	—	111.	1	111.	115.	226.
86.	[illegible]	—	—	—	—	—	2.	—	2.	—	2.
87	[illegible]	—	—	—	Kühe —	—	105.	1.	105.	57.	162.
	XXI Steuerdistrict Pyrawarth	Sa	—	1	2	2	234.	2.	234.	190.	426.
88	[illegible]	—	—	[illegible]f.	—	—	23.	1.	23.	46.	70.
89.	[illegible]	—	—	—	Kühe —	—	9.	—	9.	25.	34.
90.	[illegible]	1	—	—	20	—	34.	—	34.	71	105.
91.	[illegible]	—	—	—	10	—	6.	—	6.	12.	18.
		Sa	—	1.	3	—	72.	1.	72	150.	229

Hinaus sind gerechnet				Summe Erhebung Werth alles Gebäude.	Anmerkungen
mit					
Zimmer	Küchen	Kammern	Boden		
"	"	5.	"	1330.	à 8. N.D.
2	"	123.	"	25540.	à 17. N.D.
"	"	54.	"	0770.	à 29. N.D.
"	"	41	"	1000.	à 12 N.D.
1	"	12.	"	1980.	
"	"	11	"	2150.	
9.	"	218.	"	9750.	
3	"	2.	"	550.	
1	"	162.	"	2250.	
11.	"	415.	"	88000.	
2	"	65.	"	10940.	à 3. N.D.
"	"	34	"	6030.	
2.	"	162.	"	2350.	
"	"	18.	"	2850.	
4.	"	225.	"	43350.	

Laufende Nummer	Name und Sitz	Hinzugetreten sind: Häuser	Neue Hausnummern	Neue Familien	Neue Feuerstellen	Neue Mühlen	Abgegangen sind: Häuser Nummern	Familien und Feuerstellen	Wohnhäuser	Nebengebäude, Stadel, Magazine und sonstige Gebäude	Insassen ohne eigene Gebäude
	XXII Steuerdistrict Rosal										
92.	Rosal						3.		3.	9.	6.
93.	Kemmathen						1.		1.	3.	1.
94.	Pfaffenhofen						1.		1.	4.	5.
95.	Rosenhof						18.		18.	32.	51.
	XXIII Steuerdistrict Landshut	1/a			2	2	23.		23	46	69
96.	Landshut						11.		11.	22.	33.
97.	Pfaffenberg						1.		1.	1.	2.
98.	Lommersdorf						4.		4.	6.	10.
99.	Neuenmühle						2.		3	4	10.
100.	Pfaffenhofen						13.		13.	21.	34.
	XXIV Steuerdistrict Schwarzenbach	1/a			3	2	32.		32.	63.	95.
101.	Schwarzenbach						4.		4.	10.	14.
102.	Neuenhof						9.		9.	15.	24.
103.	Ludwigsthal						1.		1.	2.	3.
104.	Rehau und Forsthaus						10.		10.	13.	23.
105.	Neuenhammer						13.	1.	13.	33.	46.
106.	Hammerhaus						10.		10.	19.	29.
	XXV Steuerdistrict Selbitz	1/a		1.	4.	1.	57.	1.	57.	109.	166.
107.	Pinthalmühle						11.		11.	25	36.
	XXVI Steuerdistrict Hirschberg	1/a									
108.	Hirschberg						1.		1.	5	6.
109.	Hirschgrund	1/a					354.	3.	355.	113.	468.
		0/a				1	365.	3.	365.	118.	476.

Hinweis auf gerichtet				Preis Schätzung Werth alten Gebäude.	Anmerkungen
mit					
Zimmer	Wohnung	Wohnstube	Haus		
		10.		400.	L. 27. St. D.
		8		800.	
		1		130.	
		50		6.000.	
		30.			
		69.		8,650.	
		33.		3830.	L. 19. St. D.
		5		550.	
		10.		2050.	
		10.		1150.	
1		36		4100.	
1.		94.		11,680.	
		24.		3170.	L. 10. St. D.
		24.		2120	
		7		1200.	
2		21.		1200.	
4		48.		5440.	
		2		3170.	
6.		161.		17,450.	
		36		2470.	L. 22. St. D.
2		4		2680.	L. 25. St. D.
41.	1.	376.		165130.	
95.	1.	3486.		167,810.	

Laufende Nummer	Namen der Orte	Hinzukommen sind					In selben sind enthalten				
		Häuser	Mahl- Stampfen	Bäckereien	Meilereien	Einöden Höfe und Mühlen	Häuser Nummern	Einöden und Höfe Nummern	Wasser- Häuser	Scheunen oder Wadel, Magazine oder sonstige Gebäude.	Summe aller Gebäude
	XXVII. Steuerdistrict Wildenau										
108.	Wildenau	-	-	-	-	-	6.	-	6.	12.	18.
111.	Steinbauer	-	-	-	-	-	7.	-	7.	13.	20.
112.	Wildenau	-	-	-	-	-	72.	1	72.	87.	160
	XXVIII. Steuerdistrict Wondreb	ja	-	-	3	-	85.	1.	85.	112.	198.
113.	Wondreb	-	-	-	-	-	42.	1	42.	97.	140.
114.	[illegible]	-	-	-	-	-	1.	-	1	3	4.
	XXIX. Steuerdistrict Wurz	ja	-	1.	-	1	43.	1.	43.	100.	144.
115.	Damast	-	-	-	-	-	1.	-	1.	11	12.
116.	Lotzenberg	-	-	-	-	-	5.	-	5.	15.	20.
117.	Lanzlmühle	-	-	-	-	-	1	-	1.	3	4.
118.	Waldmannsalz	-	-	-	-	-	8.	-	8.	19.	27.
119.	Wurz	-	-	1.	-	-	23.	1	23	32.	56.
		ja	-	1.	2	1	38.	1.	38.	73.	112.

Hinzu sind zusammen				Summe Abschreibung Abgang und Zugänge.	Anmerkungen
mit					
Zinsen	Provision	Provisionen	Porto		
		18.		2340.	a. 13. d. J.
		20.		2160.	
		158		34920.	
2		196		10120.	
5.		135.		16370.	a. 28. d. J.
1		3		580.	
6		138.		17150	
1.		3.		400.	a. 16. d. J.
		20.		2500.	
		4.		400.	
		27.		2120.	
2		54		7040.	
4.		108.		13760.	

l'exhibit.

Recapi

Laufende Nummer	Namen der Orte	Hinsichtlich der Einwohner sind					Hinsichtlich der Gebäude sind				
		Katholiken	Mennoniten	Lutheraner	Reformirte	einzelne Juden und Israeliten	Häuser und Nummern	Einsassen und Parcellen	Wohn- Häuser	Scheunen und Ställe, Magazine und sonstige Gebäude.	Summe aller Gebäude
1	Barnau.	1.	"	"	"	1.	21.	1.	21.	115.	333.
2	Bornstein.	"	"	1.	"	1.	30.	1.	30.	56.	87.
3	Bendel.	"	"	1.	3.	3.	59.	1.	59.	89.	149.
4.	Birnbaumsreut.	"	"	"	2.	1.	36.	"	36.	82.	118.
5.	Bitterdorf.	"	"	"	1.	"	27.	"	27.	36.	63.
6.	Ellenfeld	"	"	"	3.	3.	72.	"	72.	68.	140.
7.	Ehrenreut.	"	"	"	3.	2.	21.	"	21.	50.	71.
8.	Falkenberg.	"	1.	"	"	1.	121.	1.	121.	140.	268.
9.	Friedbach.	"	"	1.	4.	1.	77.	1.	77.	156.	234.
10.	Fraudenau	"	"	"	2.	"	23.	"	23.	52.	75.
11.	Hohenthann.	"	"	1.	3.	6.	122.	1.	122.	81.	204.
12.	Hohenwald	"	"	"	3.	2.	38.	"	38.	92.	130.
13.	Langenfeld.	"	"	"	5.	2.	47.	"	47.	79.	126.
14.	Lubenstein	"	"	1.	4.	1.	56.	1.	56.	118.	175.
15.	Mutzersreut	"	"	"	6.	1.	61.	1.	61.	137.	199.
16.	Nachring	"	"	1.	"	1.	103.	1.	103.	170.	274.
17.	Naab.	"	"	"	1.	"	18.	"	18.	34.	52.
18.	Neuhaus	"	1.	"	"	"	55.	1.	55.	69.	125.
19.	Ellersreut.	"	"	"	1.	"	18.	"	18.	41.	59.
20.	Losberg.	"	"	1.	2.	3.	234.	2.	234.	190.	426.
21.	Oppenreut.	"	"	1.	3.	"	72.	1.	72.	156.	229.
22.	Rosal	"	"	"	2.	2.	23.	"	23.	46.	69.
23.	Schonfichl	"	"	"	3.	2.	32.	"	32.	63.	95.
24.	Schwarzenbach	"	"	1.	4.	1.	57.	1.	57.	109.	167.
25.	Seillersreut.	"	"	"	1.	"	11.	"	11.	25.	36.
26.	Tischenreut.	1.	"	"	"	1.	355.	3.	355.	118.	476.
27.	Wildenau.	"	"	"	3.	"	85.	1.	85.	112.	198.
28.	Wondreb.	"	"	1.	"	1.	43.	1.	43.	100.	144.
29.	Wurz	"	"	1	2.	2	38.	1.	38.	73.	112.
	Summa.	2.	2.	11.	61.	43	2,152.	20.	2,153.	2,663.	4,836.

Die Landgericht
Königliche

Hiervon sind gestellt				Summe der Abschätzung des Werths aller Gebäude.	Anmerkungen
mit					
Einzelne	Pfennen	Pfennte	Theil		
Insulation.					
18.	,	317	,	125,450.	
2.	,	85.	,	11,170.	
4.	,	145.	,	17,200.	
,	,	118.	,	14,680.	
,	,	63.	,	11,060.	
,	,	110.	,	33,900.	
,	,	71.		9,150.	
6.	,	262.	,	42,620.	
3.	,	231.	,	58,200.	
1.	,	74.	,	10,290.	
4.	,	200.	,	34,840.	
,	,	130.	,	14,680.	
1.	,	125.	,	17,320.	
2.	,	175.	,	21,580.	
2.	,	197.	,	23,480.	
6.	,	268.	,	72,510.	
,	,	52.	,	9,330.	
2.	,	123.	,	25,540	
,	,	39.	,	6,770.	
11.	,	415.	,	88,000.	
4.	,	225.	,	43,360	
,	,	69.	,	8650.	
1.	,	94.	,	11,680	
6.	,	161.	,	17,450	
,	,	36.	,	2,470	
90.	1.	380.	,	167,810.	
2.	,	196	,	40,420.	
6.	,	138.	,	17150.	
4.	,	108	,	13,760.	
180.	1.	4655.	,	973,810.	

Hohenmölsen den 7. Januar 1813.

Concess. [illegible]

Laufende Nummer	Namen und Daten	Hinzugekommene sind					In selben sind abgestorben				
		Durch Geburt	Durch Kauf oder Tausch	Durch Zuwanderung	Durch Einheirathung	Durch Einkauf in die Gemeinde	Durch Tod	Durch Wegzug und Verkauf	Durch Auswanderung	Durch Verehelichung und Verkauf des Hauses oder Magazins oder sonstiger Gebäude	Summe aller Gebäude

Lit.: A.

Tabelle

über die sämtlichen Orte

und

darin befindlichen Gebäude

im

Bezirk

der königlich baierischen

Landgerichts

zu

Wolfsassen

Im Jahre 18 $\frac{77}{72}$.

Hinzu sind gerechnet				Summe Absetzung. Bruch alter Gebäude.	Anmerkungen
mit					
Zinsen	Provision	Disconto	Porto		

Laufende Nummer	Namen der Orte	Hinweisung sind					In solchen sind befindlich				
		Häuser	Mahl- Stampfen	Brennen	Meilen	Einöd Höfe und Mühlen	Häuser Nummer	Häuser und Bestand	Wohn- Häuser	Scheunen oder Stadel, Magazine oder sonstige Gebäude.	Summa aller Gebäude
I.	Brunn Distrikt Altalbernreut.										
1.	Altalbernreut.	—	—	—	1.	—	8.	—	8.	8.	24.
2.	Hof.	—	—	—	1.	—	11.	—	11.	10.	32.
3.	Hänsel.	—	—	—	1.	—	5.	—	5.	4.	14.
4.	Hänsel.	—	—	—	1.	—	14.	—	14.	10.	38.
5.	Weinwenet.	—	—	—	1.	—	10.	—	10.	9.	30.
6.	Mühlingshäuser.	—	—	—	1.	— 6.	2.	—	1.	3.	7.
II.	Pf. G. Dörfles:										
1.	Dörfles.	—	—	1.	—	—	16.	—	16.	15.	47.
2.	Hof.	—	—	—	1.	—	5.	—	5.	4.	14.
3.	Hänsel.	—	—	—	1.	—	12.	—	12.	10.	34.
4.	Hänsel.	—	—	—	1.	—	12.	—	12.	10.	34.
5.	Knötles.	—	—	—	1.	—	3.	—	3.	3.	9.
III.	Pf. D. Fuchsmühl										
1.	Fuchsmühle.	—	—	1.	—	—	16.	2.	14.	12.	37.
2.	Fürstenhof.	—	—	—	1.	—	12.	—	12.	8.	32.
3.	Hütten.	—	—	—	1.	—	18.	—	18.	12.	48.
4.	Hängehäus	—	—	—	1.	—	10.	—	10.	7.	27.
IV.	Pf. D. Grösse: Sees.										
1.	Die Einöd.	—	—	—	1.	—	11.	—	11.	9.	31.
2.	Hinterhof.	—	—	—	1.	—	21.	—	21.	20.	62.
3.	Mühlbühl.	—	—	—	1.	—	11.	—	11.	10.	32.
4.	Hofmühl.	—	—	—	1.	—	7.	—	7.	6.	20.
	Summa I	0	0	2.	24.	6.	384.	2.	382.	295.	950.

Hinzu sind gerechnet				Summa Thaler Preußisch Courant Gulden.	Anmerkungen
mit					
Zinsen	Pfennige	Pfennige	Heller		
f.	—.	7.	8.	2250.	ist niedergeschlagen laut Kriegskommissariats Pat. d. XI. Nro. 5.
2.	—.	10.	8.	3140.	niedergeschlagen ebenfalls.
3.	—.	6.	4.	2263.	Endgleichen.
5.	—.	9.	10.	1720.	Ebenfalls.
5.	—.	9.	9.	2790.	niedergeschlagen laut Hofkammerrath Pat. d. XXIII. Nro. 7.
4.	—.	6.	—	"	laut Kriegskommissariat Pat. d. XI. Nro. 5.
8.	—.	19.	—.	28,050.	laut Verzeichniß neuen Zinnmünzen Münzfuß enthalten.
—.	—.	20.	1.	12,870.	laut Akkord-Brief, Pat. d. XXI. Nro. 2.
3.	—.	20.	—.	5,650.	laut Verzeichniß und zwar Zinn laut Accord-Brief, Pat. d. XXI. Nro. 2.
6.	—.	31.	—.	15,900	laut Verzeichniß.
6.	—.	22.	—.	"	ebenfalls
8.	—.	10.	16.	22,700.	laut Abschied, Pat. d. XXIV. Nro. 5.
2.	—.	5.	12.	2,266	ebenfalls.
1.	—.	2.	20.	1,570.	gleichfalls.
1.	—.	16.	—.	970.	ebenfalls.
—.	—.	11.	9.	1,990.	laut Patent, Pat. d. VII. Nro.
1.	—.	20.	20.	1,190.	dgl.
2.	—.	9.	10.	2,740.	laut Verzeichniß.
—.	—.	7.	6.	1,170.	ebenfalls.
47.	—.	338.	256.	125,850.	

Laufende Nummer	Namen der Orte	Hinzugekommene sind: Häuser	Mann Stallungen	Scheunen	Ställungen	Einzelne Häuser und Mühlen	In selben sind befindlich: Häuslern Mannschaft	Personen und Angehörige	Pferde Häuslern	Personen in dem Wirthshause, Magazin oder sonstigen Gebäuden.	Summe aller Angehörigen
I.	Kniens-Dietrichsgrossenstärz.										
1.	Kreutzenstärz.	—	—	—	1.	—	17.	—	17.	15.	32.
2.	[illegible]	—	—	—	—	6	5.	—	5.	5.	2.
3.	Kleinstärz.	—	—	—	1.	—	15.	—	15.	13.	28.
II.	D. D. Kondrau										
1.	[illegible]	—	—	—	—	1.	5.	—	5.	5.	2.
2.	Dollnmühle.	—	—	—	—	1.	5.	—	5.	5.	2.
3.	[illegible]	—	—	—	—	1	5.	—	5.	5.	2.
4.	[illegible]	—	—	—	—	1	5.	—	5.	5.	2.
5.	[illegible]	—	—	—	—	1	5.	—	5.	5.	2.
6.	[illegible]	—	—	—	—	1	5.	—	5.	5.	3.
7.	[illegible]	—	—	—	—	1	5.	—	5.	5.	3.
8.	[illegible]	—	—	—	—	1	5.	—	5.	5.	3.

Hiervon sind entrichtet				Summe der Abschätzung oder Kauf oder Gebäude.	Anmerkungen
mit					
Zinsen	Tilgung	Tausch	Rest		
—	—	57	45	5700	nach Loudung Bd. VIII. No. 5.
—	—	8	—	800	ebenfalls.
—	—	69	12	6900	nach Wellendung Bd. IX. No. 6.
—	—	2	—	220	nach Lemmon Bd. VII. No. 1
—	—	2	—	210	Abgenommen.
—	—	—	—	—	ebenfalls
—	—	5	—	500	neu.
—	—	8	—	880	nach Wünschmann Bd. X. No. 11.
—	—	99	80	9980	dazu.
—	—	28	70	2870	nach Rosenbaum Bd. VII. No. 1
—	—	5	—	510	ebenfalls
—	—	54	50	5450	dazu genommen.
—	—	24	70	2470	nach Waldhaus Bd. XXII. No. 3.
—	—	32	20	3220	nach Wünschmann Bd. X. No. 1.
—	—	5	—	520	nach Rosenbaum Bd. VII. No. 1.
—	—	8	—	880	nach Wünschmann Bd. X. No. 1.
29	—	188	—	29,550	Abgenommen.
—	—	8	5	850	nach Loudung Bd. VIII. No. 5.
—	—	81	81	8180	nach Wellendung Bd. IX. No. 6.
—	—	20	5	2050	nach Loudung Bd. VIII. No. 5
—	—	8	5	850	ebenfalls.
7	—	78	69	7790	Abgenommen.
—	—	8	—	800	dazu.
—	—	5	—	50	nach Wellendung Bd. IX. No. 6.
81	5	436	—	105,600	Abgenommen.
98	5	774	649	209,500	

Laufende Nummer	Namen der Orte	Hinzukommende sind: Häuser	Mannschaft	Pferde	Rinder	Einzelne Höfe und Mühlen	In selben sind befindlich: Häuser Nummern	Einzelne Figuren	Wasser-Häuser	Scheunen oder Stadel, Magazine oder sonstige Gebäude	Summe aller Gebäude
V.	Dem Distrikt Mariahemmerl										
1.	Mariahemmerl	—	—	—	6	—	11	—	11	10	21
2.	Leonden	—	—	—	—	6	3	1	1	1	2
3.	Mittmannsdorf	—	—	—	—	6	2	—	2	2	4
4.	Mariahemmerwald	—	—	1	—	—	24	—	24	25	49
5.	Pfarrhof	—	—	—	—	1	3	—	3	3	6
6.	Pfarrhofwald	—	—	—	1	—	14	—	14	14	28
7.	Pöglhaus	—	—	—	—	2	2	—	2	2	4
VI.	Dem Distrikt Neualbenreuth										
1.	Altenhof	—	—	—	1	—	13	—	13	14	27
2.	Dachsgstall	—	—	—	—	1	1	—	1	1	2
3.	Dachsgstallwald	—	—	—	—	1	2	—	2	2	4
4.	Kleinau	—	—	—	—	1	1	—	1	1	2
5.	Kleinauwald	—	—	—	—	1	1	—	1	1	2
6.	Neualbenreuth	—	—	1	—	—	33	1	34	21	55
VII.	Dem D. Oberteuth										
1.	Großlattigau	—	—	1	—	—	28	—	28	29	57
2.	Oberteuth	—	—	—	1	—	12	—	12	10	22
3.	Teichau	—	—	—	1	—	12	—	12	12	24
VIII.	Dem D. Seehaus										
1.	Breitenthalau	—	—	—	1	—	11	—	11	12	23
2.	Kleinthalau	—	—	—	1	—	11	—	11	10	21
3.	Neuhaus	—	—	—	1	—	11	—	11	9	20
XIV.	Dem D. Tannenreuth										
1.	Altenhilling	—	—	—	—	1	1	1	—	—	1
2.	Altmühlau	—	—	—	—	1	2	—	2	1	3
3.	Forellenhof	—	—	—	—	1	2	—	2	2	4
4.	Hammerl	—	—	—	—	1	2	—	2	2	4
5.	Hügl	—	—	—	—	1	2	—	2	2	4
6.	Neuhof	—	—	—	—	1	2	—	2	2	4
7.	Neuhofwald	—	—	—	1	—	24	—	24	22	46
8.	Pirkenhof	—	—	—	—	1	2	—	2	2	4
9.	Tannenreuth	—	—	—	1	—	19	—	19	18	37
	Status III.	0	0	2	18	64	305	1	304	250	558

Hiervon sind zusammen				Summa Abschätzung Werth aller Gebäude.	Anmerkungen
mit					
Ziegeln	Pfannen	Pfundten	Anz.		
5.	—	26.	—	2,110.	nach Nr. 1 und 2 des X. Num. 1
2.	1.	—	—	1,200.	ab neue Taxe.
1.	—	5.	—	1,050.	nach Waldstrasse No. 2. XXII. Num. 2.
10.	—	22.	20.	9,000.	Pfarrhof.
1.	—	2.	—	100.	nach Mühlgasse No. 2. X. Num. 1.
1.	—	10.	15.	3,220.	ab neue Taxe.
—	—	6.	—	710.	Anbau.
2.	—	27.	—	8,020.	nach Neuenbrunnhof No. 2. XI. Num.
—	—	2.	—	800	ab neue Taxe.
—	—	1	5.	900.	Anbau
—	—	5.	5.	n	ab neue Taxe.
12.	—	77.	—	24,950.	Die Pfarrey Hartheim Neuenmarkt ist mit Ihren zugehörigen Filialen, dem Pfarrhof
5.	—	60.	—	17,800.	nach Lindach, Neuenmarkt Filialkirchen
5.	—	12.	9.	6,950.	nach Altheim No. 2. IX. Num.
1.	—	5.	10.	2,290.	Taxe.
5.	—	16.	12.	4,150.	ab neue Taxe
—	—	11.	10.	2,210.	Anbau
1.	—	10.	9.	4,620.	neu.
1.	—	—	—	100.	ist eine Klause Waldfeger Kirchen und zu-
1.	—	8.	—	1,500.	nach Waldstrasse, No. 2. XXII. Num. 1
—	—	2.	5.	1,950.	nach Ennsleiten No. 2. VIII. Num. 2.
—	—	1.	—	200.	nach Ennsleiten No. 2. XXIII. Num. 1.
—	—	1.	—	1,200.	nach Innbruck, No. 2. VIII. Num. 5.
—	—	2.	2.	800	ab neue Taxe.
2.	—	22.	22.	2,250.	nach Ennsleiten No. 2. XXIII. Num. 1
—	—	2.	1.	960	nach Ennsleiten Anbau.
—	—	14.	12.	3,280.	ab neue Taxe
56.	1.	2[illegible].	2[illegible].	200,270.	

Laufende Nummer	Namen der Orte	Hinzurechnen sind: Städte	Markt-flecken	Dörfer	Weiler	einzelne Höfe und Mühlen	In selben sind beziehungsweise: Häuser Nummer	Einsassen und Parteien	Wasser-Häuser	Scheuern, Städel, Magazine oder sonstige Gebäude.	Summe aller Gebäude
XI.	a. Neuen Leipziger Colonien.										
	b. Ufelg.	—	—	—	1.	4.	1.	—	1.	1	5
	c. Lehenmühlen.	—	—	—	—	6.	5.	—	5.	5	2
	d. Neudorf.	—	—	—	1.	—	22.	—	22.	20.	11
	e. Neuhaus	—	—	—	1.	—	17.	—	17.	14.	12
	f. Neuhaus Einzl.	—	—	—	1.	—	3.	—	3.	3	1
	g. Neumühle.	—	—	—	—	1.	2.	—	2.	1	1
	h. Neuschachten	—	—	—	—	1.	2.	1.	3.	5	2
XII.	M. N. Neuenbach										
	a. Neuenmühle	—	—	—	1.	—	8.	—	8.	7	13
	b. Neuhammer	—	—	—	1.	—	11.	—	11.	10	11
	c. Neuhammermühle	—	—	—	1.	—	10.	—	10.	10	11
	d. Neummühle	—	—	—	1.	—	11.	—	11.	10	11
	e. Neumühle	—	—	—	1.	—	10.	—	10.	8	10
XIII.	M. N. Neuschönfeld										
	a. Neuschönfeld	—	—	—	1.	—	14.	—	14.	14.	22
	b. Neuschönfeld	—	—	—	1.	—	9.	—	9.	8.	12
XIV.	M. N. Peitzenthann										
	a. Neuschenkstein Einöde.	—	—	—	—	1.	1.	—	1.	1	2
	b. Neumühle	—	—	—	—	1.	1.	—	1.	1	2
	c. Neuschachten	—	—	—	1.	—	10.	—	10.	8	15
	d. Neuthann	—	—	—	1.	—	10.	—	10.	8	12
	e. Neuthannmühle	—	—	—	—	1.	1.	—	1.	1	2
	f. Neuthannmühle	—	—	—	—	1.	1.	—	1.	1	2
	g. Neuzigl.	—	—	—	1.	—	1.	—	1	1	2
	h. Neuschachten	—	—	—	1.	—	12.	—	12.	10.	17
	i. Neuthannhaus	—	—	—	1.	—	15.	—	15.	10.	17
XV.	M. N. Waldenreut										
	a. Neuzig.	—	—	—	1.	—	5.	—	5.	5.	10
	b. Waldneureut.	—	—	—	1.	—	16.	—	16.	14.	18
	c. Schachtneureut	—	—	—	1.	—	13.	—	13.	9.	15
XVI.	M. N. Walterschof.										
	a. Neuzigl.	—	—	—	—	1.	1.	—	1.	1	2
	b. Neuschachten.	—	—	—	1.	—	5.	—	5.	5.	10.
	c. Waldneureut.	—	—	—	1.	—	16.	—	16.	14.	20
	d. Waldschachten	—	1.	—	—	—	96.	2.	98.	190.	300.
	Summa IV.	—	1.	—	24.	14.	424.	2.	426.	378.	640

Hinweis für zurück				Summe der Abstimmungs Bezirke Zahlen.	Anmerkungen
zu					
Hinzufügen	Abstimmung	Abstimmen	Mehr		
—	—	1.	1.	650.	mang Mittenbuch N. d. IX. Nro. 1.
—	—	1.	1.	400.	mang Feuerbrunt N. d. VII. Nro. 1.
—	—	20.	20.	4,970.	abmarsch
1.	—	18.	10.	6,770.	mang Mittenbuch N. d. IX. Nro. 1.
—	—	9.	8.	1,950.	mang Feuerbrunt N. d. VII. Nro. 1.
1.	—	1.	1.	1,600.	mang Mittenbuch N. d. IX. Nro. 1
3.	—	2.	—	950.	mang Feuerbrunt N. d. VII. Nro. 1.
5.	—	5.	5.	7000.	mang Münzmund N. d. X. Nro. 1.
3.	—	8.	10.	1410.	mang Wald-Hasen N. d. XXII. Nro. 2
2.	—	12.	10.	2970.	dasselbe.
6.	—	6.	9.	1500.	mang Neudeckmund N. d. XI. Nro. 5
2.	—	7.	8.	1680.	mang Münzmund N. d. X. Nro. 1.
—	—	9.	8.	2820.	abmarsch.
1.	—	24.	—	11,450.	mang Waldmeyhof N. d. XXI. Nro. 3.
—	—	15.	14.	7,880.	mang Hinsen N. d. XXIV. Nro. 8.
6.	—	19.	21.	12,970.	abmarsch
—	—	1.	1.	500.	mang Hymisen
—	—	1.	1.	200.	abmarsch
—	—	10.	8.	4750.	Vorgemeldt
—	—	1.	2.	1	Item.
—	—	1.	—	2,800.	abmarsch.
—	—	4.	3.	3090.	mang Dahlen.
—	—	12.	11.	2690	mang Ostbrunck N. d. Nro. Tax.
—	—	10.	—	940.	mang Fullmarmt R. Trudy. Rommit.
1.	—	20.	—	5470.	mang Waldmeyhof N. d. XXI. Nro. 3.
—	—	19.	—	12150.	abmarsch.
—	—	1.	2.	900.	Vorgemeldt.
—	—	7.	—	2,950.	abmarsch.
10.	—	115.	—	44,680.	Summa
215.	—	111.	95.	388,300.	

Laufende Nummer	Namen der Orte	Hinweisung sind					In selben sind beyläufig				
		Städte	Markt-flecken	Dörfer	Weiler	einöde Höfe und Mühlen	Häuser Nummer	Häuser und Hofraithen	Wasch-Häuser	Schmied-Wandl, Magazine oder sonstige Gebäude.	Summe aller Gebäude
XVII	Haag Lichtenfels Waldhäuser.										
a.	Gemeindeweg.	—	—	—	—	1	5	—	5	3	3
b.	Waldhäuser.	—	1	—	—	—	265	1	265	57	267
XVIII	Hl. Ulrich bey Wernersreut.										
1.	Wolfsmühl.	—	—	—	1	—	12	—	12	12	25
2	Hausnum.	—	—	—	—	1	1	—	1	1	2
3	Hofbauer.	—	—	—	—	1	1	—	1	1	2
4.	Bichlmühl.	—	—	—	1	—	11	—	11	11	22
5.	Einödgütl.	—	—	—	—	1	1	—	1	—	1
6.	Hausleitenmühl	—	—	—	—	1	2	—	2	1	3
7.	Hausnum.	—	—	—	—	1	2	—	2	1	3
XIX	Hl. Ulrich bey Wiesau.										
1.	Dunkelhausl	—	—	—	—	1	1	—	1	1	2
c.	Gemeindeweg Richtung Mühle	—	—	—	—	1	1	—	1	1	2
2	Richtmühle.	—	—	—	—	1	1	—	1	2	3
4.	Hüttingöd.	—	—	—	—	1	1	—	1	1	2
5	Bichlhäusl.	—	—	—	—	1	1	—	1	1	2
6.	Einschicht.	—	—	—	1	—	11	—	11	10	21
7.	Mühlenhäusl.	—	—	—	1	—	2	—	2	1	3
8.	Weinfurt.	—	—	—	1	—	16	—	16	14	30
	Saturn.	1	1.	2.	6.	8.	320.	4.	316.	180.	501.
	Saturn I.	1	1	9.	15.	1.	384.	9.	386.	255.	641.
	1 — 1 II.	1	2.	2.	8.	17.	470.	5.	465.	546.	1011.
	1 — 1 III.	1	1	9.	10.	14.	308.	4.	304.	250.	558.
	1 — 1 IV.	1	1.	1	21.	7.	102.	2.	120.	206.	326.
	c Summa.	1	1.	10.	60.	47.	1905.	19.	1886.	1609.	3515.

Kön. Landgericht

Hinnen eines Jahres				Steuer d. Häuser Werth alten Gebäude.	Anmerkungen
mit					
Zinsen	Pfennig	Heller	Pfg.		
2.	—.	1.	—.	900.	mit Schuldposten, N. 9, XII. Nro. 2.
108.	—.	109.	—.	12,980.	Zimmert
1.	—.	11.	11.	3,110.	mit Brennhaus N. 9. XXIII. Nro. 7.
—.	—.	1.	1.	260.	daßin
—.	—.	11.	10.	2,120.	abgeschätzt.
—.	—.	11.	10.	6,560.	mit Kuhstallung N. 9 XI. Nro. 5.
2.	—.	21.	1.		mit Brennhaus N. 9. XXIII. Nro. 7.
—.	—.	1.	—.	800.	mit Kuhstallung N. 9, XI. Nro. 5.
2.	—.	2.	—.	6,750.	Zimmert.
3.	—.	3.	3.		
—.	—.	2.	—.	200.	mit Schaf N. 9. XXIV. Nro. 8.
—.	—.	2.	—.	270.	abgeschätzt.
—.	—.	1.	1.	650.	Nebengebäude.
—.	—.	1.	1.	900.	Ziegelhütte.
—.	—.	11.	10.	4,700.	abgeschätzt.
—.	—.	12.	11.	4,180.	abgeschätzt.
—.	—.	10.	11.	6,950	daßin.
3.	—.	15.	16.	26,770.	Zimmert.
102.	,	203.	120.	180, 150.	
47.	,	110.	230.	125, 850.	
92.	1.	774.	149.	204, 120.	
56.	1.	350.	172.	100, 270.	
215.	,	447.	157.	211, 100.	
593.	3.	2149.	824.	821, 830.	

Waldhäuser.

Litt. Hausnummer

Für die Richtigkeit des Katasters Einbegriffen

Bauernfeind Obersteuerrath

Laufende Nummer	Name und Stand	Hinweisungs-Zeugnisse					Zu leistende Abgaben				
		Pfarr-	Meist-	Vorsteher	Weisung	Einwohner Hofes und Muster	Häuser Nummer	Personen und Parzellen	Wasser- Häuser	Personen Vieh Magazine oder sonstige Gebäude	Summe

Verzeichniß

über die Gebrüder Grimm'schen Sammlungen

für

Herr Landgraf Hessen —

Name des Gutsherrl. Gerichts	Wohnsitz, Siegel, &c.	Benennung	Unterschrift
	wenn solche Bemerkung		
	sub. Lemmatis stehen		
	muss, beigesetzt		
	i. d.		
Windischenbaierth	Preßen	Windischenbaierth	
	Lemmatis) Ley		
	ten.		

Magnificus und Landes Hau, den 26 Januar 181

69 Familien
und
309 Personen.

Ist Patrimonial-Gericht ganz geschlossen
Ist Patrimonial-Gericht nicht ganz geschlossen

35 29

Lit. L.

Tabelle

über die sämtlichen Orte

und

darin befindlichen Gebäude

im

Bezirk

der königlich baierischen

Landgerichts

zu Weidenberg.

im Main Kreis

Im Jahre 18 11/12.

	Hiervon sind zurückgebracht				Summa der Abschreibung Abgang alten Gebäude.	Anmerkungen
	mit					
	Ziegeln	Steinen	Steinen	Holz		

Laufende Nummer	Namen der Orte	Hinweisung sind					In welchen sind befindlich				
		Städte	Markt Flecken	Dörfer	Weiler	einzelne Höfe und Mühlen	Häuser Nummern	Familien Personen	Wasser Häuser	Scheunen und Städel, Magazine oder sonstige Gebäude.	Summe aller Gebäude
	I. Steuerdistrict Forsetnitz										
1.	Eichleithen	—	—	—	—	1.	1.	—	1.	1.	2.
2.	Forsetnitz	—	—	—	1.	—	22.	—	23.	19.	42.
3.	Josefsreuth	—	—	—	1.	—	10.	—	11.	9.	20.
4.	Grund	—	—	—	—	1.	1.	—	1.	2.	3.
5.	Mesteuch	—	—	—	1.	—	111.	—	111.	11.	25.
	II. Steuerdistrict Stemejersreuth										
1.	Altenreuth	—	—	—	—	1.	3.	—	3.	1.	4.
2.	Fichtach	—	—	—	1.	—	12.	—	12.	9.	21.
3.	Futtersreuth	—	—	—	1.	—	11.	—	11.	11.	8.
4.	Stemejersreuth	—	—	—	1.	—	23.	—	23.	15.	38.
5.	Stejersberg	—	—	—	1.	—	11.	—	11.	10.	21.
6.	Sophienthal	—	—	—	1.	—	21.	—	21.	6.	27.
7.	Thiergenreuth	—	—	—	1.	—	7.	—	7.	5.	12.
	III. Steuerdistrict Seubottenreuth										
1.	Brüderes	—	—	—	1.	—	12.	—	12	14	26
2.	Dreisenfeld	—	—	—	1.	—	13.	—	13.	19.	32.
3.	Seebersehüz	—	—	—	1.	—	13.	—	13.	22.	35.
4.	Einzigenhof	—	—	—	—	1.	1.	—	1.	2.	3.
5.	Fernensees	—	—	—	1	—	9.	—	9.	15.	24.
6.	Forst	—	—	—	—	1.	2.	—	3.		3
7.	Mundsmühl	—	—	—	—	1.	1.	—	1.	2.	3
8.	Pezelsmühl	—	—	—	—	1.	1.	—	1.	2.	3
9.	Paschmühl	—	—	—	—	1.	1.	—	1.	1.	2.
10.	Seubottenreuth	—	—	—	1.	—	13.	—	13.	17.	30.
11.	Steilenbrun	—	—	—	1.	—	6.	—	6.	8.	14.
12.	Windischenlenbach	—	—	—	1.	—	36.	—	36.	32.	68.
13.	Thirnreuth	—	—	—	1.	—	10.	—	10.	7.	17.
	Latus	—	—	—	17.	8.	217.	—	230.	233.	483.

Hinnen einer Gemarkung				Haus Nr. der Gebäude.	Anmerkungen
mit					
Morgen	Ruthen	Schuh	Zoll		
		2.		100.	Vermöge dieser Ortschaften liegen in Bezirk des Königl. Amts-
7.		35.		12,570.	Gerichts Baireuth.
2.		18.		4,470.	
		3.		350.	Ad I., die Ortschaften sub num: 1.
		25.		4,480.	2. 4. und 5. gehören in die Flur vom Haidenberg,
					Nr: 3. aber theils mit Neu, theils mit Haidenberg.
		11.		1,550.	
3.		18.		6,760.	Ad II., gehören in die Flur von Haidenberg,
		8.		1,630.	
2.		36.		6720.	Ad III., die Nro. 3. und 5. gehören in die Flur von Haidenberg, die übrigen in die Flur von Baireuth,
		21.		1440.	
7.		20.		4160.	
2.		10.		1890.	
7.		25		2530.	
1.		31.		6560,	
3.		32.		6810.	
		3.		1200.	
		21.		5860.	
1.		2.		390.	
		3		600.	
		3.		1300.	
		2.		1800.	
7.		23.		8350.	
		11.		2200.	
41.		61.		14,950.	
3.		11.		3050.	
413.		440.		101,780.	

Laufende Nummer	Namen der Orte	Hinzugekommene sind: Städte	Märkte Flecken	Dörfer	Weiler	einzelne Höfe und Mühlen	In selben sind befindlich: Häuser Nummern	Einsassen und Parteien	Wohn-Häuser	Scheuern und Ställe, Magazine oder sonstige Gebäude.	Summe aller Gebäude.	
	III. Steuerdistrict Untersteinach.											
1.	Ochlau	—	—	—	1.	—	15.	—	15.	9.	24.	2.
2.	Sorau	—	—	—	1.	—	8.	—	8.	11.	19.	2.
3.	Lemmendorf	—	—	—	1.	—	10.	—	10.	8.	18.	1.
4.	Untersteinach	—	—	—	1.	—	36.	—	36.	33.	69.	13.
5.	Eltzdorf	—	—	—	1.	—	9.	—	9.	11.	20.	6.
	II. Steuerdistrict Obersteinach.											
1)	Brunnenhaus	—	—	—	—	1.	2.	—	2.	—	2.	
2)	Michaelishammer	—	—	—	—	1.	1.	—	1.	—	1.	
3)	Neuhaus	—	—	—	1.	—	5.	—	5.	5.	10.	
4.	Lemengrün	—	—	—	—	1.	2.	—	1.	2.	3.	
5.	Obersteinach	—	—	1.	—	—	81.	1.	83.	20.	104.	8.
6.	Leinhammer	—	—	—	—	1.	2.	—	2.	—	2.	
	I. Steuerdistrict Heidenberg.											
1)	Berghäuslein	—	—	—	—	1.	1.	—	1.	—	1.	
2)	Hinterstück	—	—	—	—	1.	1.	—	1.	1.	2.	
3)	Heidenberg	—	1.	—	—	—	188.	2.	186.	96.	284.	53.
	Illuitus	—	1.	1.	6.	6.	361.	3.	360.	196.	559.	116.
	Transport	—	—	—	11.	8.	247.	—	250.	233.	483.	13.
	Summe Totalis	—	1.	1.	23.	14.	611.	3.	610.	429.	1042.	169.

Hinaus sind genommen				Summa Abschreibung Betrag alles Gebäudes.	Anmerkungen
mit					
Ziegeln	Steinen	Schindeln	Stroh		
2.	—	22.	—	7050.	ad IV., die Nro 1. 2. und 4. gehören in die Pfarre nach Nimmersdorf, die Nr 3. und 5. gehören in die Pfarre nach St. Johannis
2.	—	17.	—	4350.	
1.	—	14.	—	5150.	
13.	—	56.	—	11,570.	
6.	—	111.	—	7020.	
—	—	2.	—	550.	ad V. gehören in die Pfarre nach Weidenberg,
—	—	4.	—	1050.	
—	—	10.	—	1200.	
—	—	3.	—	300.	
6.	—	98.	—	37,340.	
—	—	2.	—	1,250.	
—	—	1	—	—	ad VI. gehören in die Pfarre nach Weidenberg,
—	—	2.	—	550.	
83.	—	201.	—	141,310.	
116.	—	1143.	—	218,670.	
13.	—	1140.	—	101,780.	
159.	—	883.	—	320,450.	

Königl. Landgericht Weidenberg

Rieder.

Laufende Nummer	Namen der Parteien	In solchen sind beschäftigt: Männer	Knaben	Gesellen	Lehrlinge	Fremde Hülfsarbeiter	Im selben sind beschäftigt: Männer	Knaben	Gesellen	Lehrlinge	Fremde Hülfsarbeiter	Summe aller Arbeiter

Hinaus sind gezählt				Summe Abschreibung Bruttoertrag Einbürgerte	Anmerkungen
mit					
Ziegeln	Pferden	Pferden	Paar		

Laufende Nummer	Namen der Orte	Einwohner sind					In selben sind Gebäude				
		Katholiken	Akatholiken	Israeliten	Andere	Summe der Häuser und Nummern	Häuser mit Nummern	Häuser ohne Nummern	Wirthshäuser	Mühlen, Magazine oder sonstige Gebäude	Summe aller Gebäude

Lit. t.

Tabelle

über die sämtlichen Orte

und

darin befindlichen Gebäude

im

Bezirk

der königlich baierischen Landgerichts

Weischenfeld Hollfeld

zu Hollfeld

Im Jahre 18 11/12.

Laufende Nummer	Namen der Orte	Feuersbrünste seit					Gebäude seit der letzten Aufnahme					
		Einem Jahre	Mehreren Jahren	Einem Jahre	Mehreren Jahren	Einem Jahre	Neue Gebäude	Hinzugekommene Gebäude	Abgebrannte Gebäude	Neue Gebäude	Gesammt Anzahl der Gebäude	
	I Steuer District Alladorf											
1.	Alladorf	—		1.	—	—	59.	1.	59.	24.	84.	2.
2.	Lochau	—	—	—	1.	—	31.	—	31.	9.	40.	8.
3.	Tannfeld		—	—	1.	—	47.		47.	41.	88.	3.
4.	Trumsdorf		—	1.	—		24.	1.	24.	12.	36.	2.
	II Steuer District Breitenlee sau											
1.	Breitenleesau	—	—	—	1.	—	28	—	28.	24.	52.	1.
2.	Lochenreuth	—	—		1.	—	14.		14.	10.	24.	3.
	III Steuer District Casendorf											
1.	Casendorf		1.	—	—	—	93.	1.	92.	45.	137.	60.
2.	Lindenberg			—	1.	—	6.	—	6.	3.	9	6.
3.	Schirradorf			—	1.	—	36.	—	36.	22.	58.	1.
4.	Welschenkahl	—	—	—	—	1.	17.	—	17.	12.	29.	1.
	IV Steuer District Prosendorf											
1.	Prosendorf	—	—	1	—		95.	1.	98.	22.	61.	28.
2.	Voitmannsdorf	—	—	—	1.	—	25.	—	25.	16.	41.	3.
	Totus	—	1.	3.	7.	1.	418.	4.	417.	240.	559.	118.

Hinzu sind gerechnet				Summa der Entschädigungs-Beträge aller Gebäude.	Anmerkungen
mit					
Zimmern	Kammern	Schuhen	Ruthen		
2.	—	6.	76.	111 580.	Zum Amtsamt Baireuth,
					zu Thurnau Baumbachmitgepfarrt.
8.	—	10.	22.	5870.	Dabey
3.		2.	82.	12 390.	Dabeyhausen
2.	—	1.	30.	9 300.	Dabeyhausen und Thurnau
1.	—	3.	18.	12 470.	Zum Amtsamt Weissenstadt,
					zu Thurnau Hufschlag mitgepfarrt
3.			21.	250.	Dabeyhausen.
60.	—	40.	37.	46 650	Zum Amtsamt Culmbach
					Thurnau pfarrt
6.	—	3.	9.		Dabeyhausen, zu Thurnau Eschenbach
					mitgepfarrt
1.	—	1.	56.	7 470.	Dabeyhausen zu Thurnau Altenpfarr
					mitgepfarrt.
1.	—	11.	17.	3,980.	Dabeyhausen, und zu Thurnau mit
					gepfarrt.
28.	—	10.	23.	12,390.	Zum Amtsamt Weissenstadt,
					Thurnau filial Ort zu Thurnau Hall
					stadt mitgepfarrt.
3.			38.	8880.	Zum Amtsamt Weissenstadt,
					zu Hütteln nach Hallstadt und zu
					Hütteln nach Burgkunstadt mitgepfarrt.
115.	—	90.	160.	134, 250.	

Laufende Nummer	Namen der Orte	Hinzugekommene sind: Städte	Märkte Flecken	Dörfer	Weiler	einzelne Höfe und Mühlen	In selben sind beyfammen: Häuser Nummern	Familien und Partheyen	Wohn- Häuser	Oekonomie- und Wirthschafts- Magazin- und sonstige Gebäude	Summa aller Gebäude	
	V. Steuer Distrikt Freienfels	—	1	3	7	1	118	4	117	240	359	
1.	Freienfels			1			56	1	55	34	90	3
	VI. Steuer Distrikt Goesfeldorf											
1.	Goesfeldorf				1		16	1	16	11	31	2
2.	Saugendorf				1		12		12	10	22	
	VII Steuer Distrikt Hainbach											
1.	Hainbachs				1		6		6	4	10	1
2	Maischlitz				1		6		6	5	11	
	VIII Steuer Distrikt Hamberg											
1.	Hamberg				1		23		23	20	43	2
2	Langenlohe				1		17	1	17	11	28	1
3.	Neuenmühle					1	2		2	1	3	
4.	Rabenstein					1	3		3	2	5	2
	Totus		1	4	13	3	359	7	357	344	805	

Hinweis auf gehörige Gebäude				Summe der Abgabe von diesen Gebäuden.	Anmerkungen
wird					
Ringofen	Etagenofen	Stubenofen	Herd		
115.		90.	460.	134,250.	Transport.
37.		13.	40.	11,560.	Zum Landamt Meissenfeld, und Dist. mit Pfannenst.
2.			29	1550.	Zum Landamt Meissenfeld, Zum Pfannenst. Meissenfeld.
			22.	330.	Inbegriffen.
1.			9.	1200.	Zum Landamt Meissenfeld und Zum Pfannenst. Hallfeld.
		3.	8.	800.	Zum Landamt Meissenfeld zum Pfannenst. Mengenbarf, Landgemeinde Zaunsdf
2.		12.	29.	3830.	Zum Landamt Meissenfeld, zum Pfannenst. alda.
1.		11.	11.	1100	Inbegriffen
		2.	1.		Zum Landamt Meissenfeld, zum Pfannenst. Kreisen.
2.		3.		1910.	Inbegriffen.
160.		137.	612.	161,580.	

Laufende Nummer	Namen der Orte	In Hinsicht sind					In Ansehung sind baulichkeiten				
		Wache	Mauth Stellen	Leuthen	Meilen	Einöden Höfe und Mühlen	Häuser Nummern	Häuser und Hütten	Wasch Häuser	Scheunen Ställe, Magazine oder sonstige Gebäude.	Summa aller Gebäude
	IX. Steuer Distr. Hochstall		1.	4.	13.	3	559.	7.	537.	341.	878.
1.	Hochstall			1.			26.	1	26.	18.	45.
2.	Tiefenleesau				1.		16.		16.	10.	26.
	X Steuer District Hohenpoelz										
1.	Braun			1.			33.	1.	32.	22.	55.
2.	Hohenpölz			1.			13.	1.	12.	30.	43.
3.	Heroldsmühl					1	1.		1.	1.	2.
	XI Steuer Distrikt Hollfeld										
1.	Hollfeld	1.					159.	4.	159.	70.	233.
	XII Steuer Distrikt Hubenberg										
1.	Heroldsberg				1.		13.		13.	12.	25.
2.	Hubenberg				1.		22.	1.	22.	18.	41.
3.	Schoenhaid					1	3.		3.	2.	5.
4.	Seelig				1		21.	1.	20.	20.	41.
	Latus	1.	1.	7.	17	5.	796.	16.	891.	544.	1344.

Hinweis, die zurückbleibt mit				Summe Entschädigung Betrag alhier Inbegriffen.	Anmerkungen
Ringeln	Visirung	Visirtalen	Rest		
160.	——	137.	812.	161,580.	Transport
1.	——	1.	36.	6620.	Im Amt Meisenfeld, und im Flamm.
1.	——	1.	21.	1150.	Im Amt Meisenfeld zu Flamm Hausen
1	——	——	51.	6780.	Im Amt Meisenfeld Zu Flamm Heiligenstadt Landgericht Brunnenstadt.
7.	——	——	66.	16,180.	Im Amt Meisenfeld, in filial Ort zu Flamm königl. Stadt.
1.	——	1.	——	——	Im Amt Meisenfeld zu Flamm König Stadt.
97.	——	136.	——	40,330.	Im Amt Meisenfeld, ist im Flamm Ort.
1.	——	——	21.	2100.	Im Amt Meisenfeld zu Flamm Meisenfeld.
11.	——	7.	30.	1060.	Inbegriffen
——	——	——	8.	——	Inbegriffen
11.	——	——	37.	4070.	Inbegriffen.
284.	——	183.	888.	193170.	

Laufende Nummer	Namen der Orte	Hinweisung sind					Häuser Nummern	Häuser und Hofstellen	Wohn-Häuser	Scheunen, Ställe, Magazine oder sonstige Gebäude.	Summa aller Gebäude	Einzelne
		Städte	Marktflecken	Dörfern	Weilern	einzelne Höfe und Mühlen						
	VIII Steuer Distrikt Kirchahorn	1.	1.	7.	17.	5.	196.	16.	891.	544.	1349	284.
1.	Taennlein					1.	1.		1.		1.	
2.	Kirchahorn	—	—	1.	—	—	25.	1.	24.	22.	47	5.
3.	Schweinsmühl	—	—	—	—	1.	2.	—	2.	1.	3	1.
4.	Weiher	—	—	—	1.	—	16.	—	14.	9.	23	4.
5.	Windmühl	—	—			1.	2.	—	2.	1	3.	
6.	Hirschendorf					1.	1.	—	1.		1.	
	IV Steuer Distrikt Hoerendorf											
1.	Vorder und Hinter gereuth			1.			25.	—	25.	18.	43.	
2.	Hütten	—			1.		2.	—	2.	1.	3.	
3.	Hoerendorf			1.	—		31.	—	31.	23.	54.	1.
	IV Steuer Distrikt Hoenigsfeld											
1.	Hoenigsfeld	—	1.			—	77.	2.	77.	40.	119.	21.
2	Holzendorf	—	—	—	1.		30.	—	30.	21.	51.	3.
	Talus	1.	2.	8.	21.	10.	1008.	19.	1100.	682.	1799	319.

Hiervon sind geschätzt				Summe der Schätzung der Brandschaden Gebäude.	Anmerkungen
mit					
Ziegeln	Pfannen	Pfannen	Ruth.		
284.		283	888.	19170.	Transport.
			1.		Dem Landwirth Meinschmidt, zu Pfannenstiel.
5.		11.	38.	7800.	Dem Landwirth Meinschmidt. zu Pfannenstiel.
1.		1.	1.		Dem Landwirth Meinschmidt zu Pfannenstiel.
4.		9.	10.	2170.	Dem Landwirth Meinschmidt zu Pfannenstiel.
		3.			Daselbst.
			1.		Dem Landwirth Meinschmidt zu Pfannenstiel.
		153.		1800.	Dem Landwirth Meinschmidt zu Pfannenstiel.
		2.	1.		Dem Landwirth Meinschmidt zu Pfannenstiel.
1.		30	25	5990.	Dem Landwirth Meinschmidt, zu Pfannenstiel.
21			98.	12820.	Daselbst zu Pfannenstiel
3.			18.	9070.	Daselbst zu Pfannenstiel Königl. Forst.
319.		375.	1111.	22820.	

Laufende Nummer	Namen der Orte	Hinweisung sind					Es befinden sind befindlich					
		Pferde	Mast Schafe	Ochsen	Kühen	einöde Höfe und Mühlen	Häuser Nummern	Häuser mit Hausnummern	Wasser Häuser	Scheunen Städel Magazine oder sonstige Gebäude.	Summe aller Gebäude	
	IVI Steuer. Distrikt Voelk weinsdorf.	1.	2.	8.	21.	10.	1008.	19.	1100.	682.	1699.	19.
1.	Voelkweindorf.	—		—	1.	—	22.	—	22.	21.	113.	1.
2.	Moschendorf.	—		—	1.	—	8.	—	8.	6.	14.	2.
3.	Schweigelberg.					1.	2.	—	2.	2.	4.	
	IVII Steuer. Distrikt Loch litz											
1.	Lochlitz.				1.	—	34.	—	34.	25.	59.	3.
	IVIII Steuer. Distrikt Neun kendorf.											
1.	Kaupersberg.					1.	3.		3.	3.	6.	
2.	Nunkendorf.			1.			58.	1.	58.	14.	73.	12.
3.	Neunerhaid.					1.	1.	—	1.		1.	1.
	IVIV Steuer Distrikt Neudorf											
1.	Neudorf.				1.	—	11.		11.	10.	21.	
	IX. Steuer Distrikt Neuhausf.											
1.	Hundsdorf.					1.	2.	—	1.	1.	4.	1.
2.	Neuhausf.			1.			50.	1.	50.	28.	79.	10.
3.	Sachsendorf.				1.		44.		44.	26.	70.	24.
	Talus	1.	2.	10.	26.	14.	1243.	21.	1264.	818.	2071.	513.

Hinweis für zu entrichten mit: Zinsgulden	Zehnkreuzer	Pfennige	Heller	Summe Entschädigung Wurtt. Währ. Gulden.	Anmerkungen
319.	—	37 5.	111.	222, 820.	Transport.
1.			12.	2350.	Zum Pfarramt Waiblingenfeld, zum Pfarramt Obernhausen.
2.		1.	11.	400.	Vergleichung.
		1.	2.	—	Vergleichung.
3.		15.	11.	3260.	Vergleichung, zum Pfarramt Waiblingenfeld.
		3.	3.	—	Vergleichung.
12.		11.	50.	16060.	Vergleichung, ist Filial Ort, zum Pfarramt Waiblingenfeld.
1.				—	Vergleichung, zum Pfarramt Waiblingenfeld.
			21.	—	Vergleichung, zum Pfarramt Hohenacker Landgericht Cannstatt.
1.		—	1.	—	Vergleichung zum Pfarramt Hohenacker.
10.		9.	60.	19, 850.	Vergleichung, ist Filial Ort zum Pfarramt Hohenacker.
24.		3.	13.	16, 950.	Vergleichung, zum Pfarramt Hohenacker.
373.		119.	1385.	281, 690.	

Laufende Nummer	Namen der Orte	Hinweisung auf Häuser					In selben sind bewohnbar				
		Viehstall	Mahlstube	Scheune	Weinberg	Leere Häuser und Mühlen	Häuser Nummern	Personen und Familien	Wohn- Häuser	Dienen zum Vieh, Magazin oder sonstige Gebäude	Summa aller Gebäude
	XI Steuer Distrikt Oberaufsees	1.	2.	10.	26.	14.	1243.	21.	1234.	818.	2071.
1.	Hechenhof	—			1.	—	17.	—	17.	15.	32.
2.	Oberaufsees	—			1.	—	54.	—	54.	19.	73.
3.	Unteraufsees	—		1.	—	—	56.	1.	56.	15.	71.
	XII Steuer Distrikt Obereilsfeld										
1.	Eichenbirkig	—			1.	—	16.	—	15.	10.	25.
2.	Obereilsfeld	—		1.	—	—	22.	1.	22.	13.	35.
3.	Rabeneck	—		—	—	1.	7.	1.	7.	2.	10.
	XIII Steuer Distrikt Pfaffenberg										
1.	Pfaffenberg	—			1.	—	18.	—	18.	16.	34.
2.	Kauppenberg	—			1.	—	7.	—	7.	5.	12.
	XIV Steuer Distrikt Planenfels										
1.	Planckenfels	—	—	—	1.	—	56.	—	56.	33.	89.
2.	Planckenstein	—	—	—	1.	—	7.	—	7.	4.	11.
3.	Scherleithen	—	—	—	—	1.	1.	—	1.	1.	2.
4.	Wadendorf	—	—	—	1.	—	28.	—	28	17	45.
	Latus	1.	2.	12.	34.	16.	1532.	21.	1522.	969.	2491.

Hinzu sind gerechnet mit: Zinsgulden	Zinsgulden	Zinsgulden	Kreuzer	Summa Kapitalwerth Gulden.	Anmerkungen
371.	—	419.	1385.	81,690.	Transport
10.	—	2.	20.	1,050.	Zum Forstamt Waldshut, für Pfarrei Ühlingen.
13.	—	5.	25.	22,930.	Zum Forstamt Waldshut, für Pfarrei Ühlingen
25.	—	3.	16.		Zulage, für Pfarrei.
3.	—	3.	19.	1,780.	Zulage, für Pfarrei Waldshut.
7.	—	2.	16	1,770.	Zulage für Pfarrei.
6.	—	1.	2.	—	Zulage, für Pfarrei Waldshut.
		16.	18.	6,390.	Zulage, für Pfarrei Bonndorf.
		3.	9.	1020.	Zulage, für Pfarrei Waldshut.
16.	—	55.	18	2,330.	Zulage, für Pfarrei Waldshut.
		11		2,850.	Zulage, für Pfarrei Waldshut.
—	—	—	2.	—	Zulage für Pfarrei Horheim.
1.	—	15.	26	7,490.	Zulage, für Pfarrei Hufschmied und Waldshut.
987.	—	545.	1587.	360 300	

Laufende Nummer	Namen der Orte	Hiervon sind					In selben sind beyfindlich				
		Wirthshäuser	Mahlmühlen	Lohnstampfen	Brettmühlen	Einöd Höfe und Mühlen	Häuser Nummern	Einöden und Hofmühlen	Wohn-Häuser	Scheuern oder Stadel, Magazine oder sonstige Gebäude.	Summe aller Gebäude
	VV Steuer-District Hoppendorf	1.	2.	12.	34.	16.	1532.	24.	1522.	469.	2513.
1.	Freihorn	—	—	—	1.	—	27.	—	27.	13.	42.
2.	Hoppendorf	—	—	1.	—	—	22.	1.	22.	20.	43. 4.
3.	Reitzendorf	—	—	—	1.	—	30.	—	30.	21.	51.
	XXVI Steuer-District Bocx-dorf										
1.	Hupfendorf	—	—	—	1.	—	26.	—	26.	18.	44. 6.
2.	Laibarees	—	—	—	1.	—	18.	—	26.	17.	43. 4.
3.	Boxdorf	—	—	—	1.	—	36.	—	36.	29.	65. 4.
	XVII Steuer-District Schoen-feld										
1.	Herrnreuth	—	—	—	1.	—	10.	—	10.	10.	20. 1.
2.	Schoenfeld	—	—	1.	—	—	35.	1.	35.	28.	64 1/4.
3.	Silgendorf	—	—	—	1.	—	17.		17.	9.	26. 1.
4.	Utzburg	—	—	—	—	1.	1.	—	1.	1.	2.
5.	Johnsdorf	—	—	—	1.	—	6.		6.	4.	10.
	Calus	1.	2.	14.	42.	17.	1770	26.	1758.	1141.	2920. 21.

Hinzu sind gerechnet				Summa Abtheilung Wurf allen Gebäude.	Anmerkungen
mit					
Zinsen	Disinsen	Disinsen	Thaler		
487.	—	545.	1587.	960,300.	Transport.
—	—	42.	—	5,900.	Zum Land Wirthschaftsgebäude zu Plauen Hausnummer 1 Lit. A Nr. 1.
4.	—	17.	22	1970.	Anbauten ist nun fälschlich Hausnummer 1
—	—	51.	—	4,760.	Anbauten zu Plauen Nr. 1
6.	—	—	38.	7,010.	Anbauten zu Plauen Nr. 2.
4.	—	—	39.	5,280.	Anbauten.
4.	—	—	61.	14,930.	Anbauten.
1.	—	1.	18.	3,440.	Zum Land Cälmbach zu Plauen Nr. 3.
11.	—	10.	10.	10,610.	Anbauten und zum Gehöfte zum Land Wirthschaftsgebäude und ist nun Plauen.
1.	—	5.	20.	3000	Anbauten zum Land Cälmbach zu Plauen Nr. 3.
—	—	1.	1.	—	Zum Land Wirthschaftsgebäude zu Plauen Nr. 4.
—	—	—	10.	1920.	Anbauten zu Plauen Nr. 4.
521.	—	672.	1836.	~~12~~ 2,2150.	

Laufende Nummer	Namen der Orte	Hinsichtlich der Einwohner: Häuser	Stadt Häuser	Scheunen	Ställen	Feuer Höfe und Hütten	An selben befinden sich: Häuser mit Numern	Einsassen und Hypotheken	Wasser-Häuser	Scheunen Städel, Magazin oder sonstige Gebäude.	Summa aller Gebäude	Kirchspiel
	XXVIII Steuer District Schresendorf	1.	2.	14.	42	17.	1770.	26.	17 58.	11 41.	29 20.	521.
1.	Doernhof	—	—	—	—	1.	2.	—	2.	2.	4.	
2.	Kolbelsberg					1.	2.	—	2.	2.	5.	
3.	Schresendorf				1.		13.	—	13.	10	23.	
	XXIX Steuer District Sigritzberg.											
1.	Kaulenberg	—	—	—	1.	—	6.	—	6.	6.	12.	1.
2.	Siegritzberg	—	—	—	1	—	11.	—	11.	12.	23.	3.
	XXX Steuer District Steckendorf.											
1.	Gottlobhof	—	—	—	—	1.	1.	—	2.	2.	4.	
2.	Steckendorf	—	—	—	1.	—	33.	1.	33.	20	54.	6.
3.	Welkendorf	—	—	—	1.	—	18.	—	18.	14.	32.	4.
	XXXI Steuer District Treppendorf											
1.	Hoefen	—	—	—	1.		17.	—	17.	14	31	2.
2.	Moggendorf	—	—	—								
3.	Treppendorf	—	—	—	1		15.	—	15.	11	26	2.
	XXXII Steuer District Untereilsfeld											
1	Hungenberg	—	—	—	1.	—	16.	—	16.	14	30	2.
2.	Untereilsfeld	—	—	—	1.	—	11.	—	11.	10	21.	
	XXXIII Steuer District Volsbach.											
1.	Eichig	—	—	—	1.	—	12.	—	12.	9.	21.	2.
2.	Langenweile	—	—	—	—	1.	1	—	1.	1.	2.	1.
3.	Volsbach	—	—	1.	—	—	30.	1.	30.	25.	56.	6.
	Totus	1.	2.	15.	52.	21.	1959	28.	1948.	1293.	32 67.	550.

Hinzu gekommen				Summe Abschätzung Werth alles Gebäude.	Anmerkungen
mit					
Zimmer	Stuben	Kammern	Ruthen		
521.	—	672.	1836.	4 1022150.	Transport.
—	—	—	4.	—	Zum Instrum. Maischenfeld, zum Pfarrei Hofstall.
—	—	2.	3.	—	Anbauten.
—	—	10.	13.	11780.	Anbauten.
1.	—	—	11.	1950.	Anbauten.
3.	—	1.	16.	4,700.	Anbau zum Pfarrei Maischenfeld.
—	—	—	14.	—	Anbauten zum Pfarrei Hofstall.
9.	—	8.	10	3730.	Anbauten.
11.	—	—	28	6 1710.	Anbauten.
2.	—	3.	26.	5 1.50.	Anbauten
1.	—	—	21.	1.300	Anbauten
2.	—	5.	23.	430.	Anbauten zum Pfarrei Ober Maischfeld.
—	—	—	21.	17.50.	Anbauten
2.	—	13.	6.	16.50	Anbauten zum Pfarrei Wolfsmühl-Anbau
1.	—	1.	—	—	
6.	—	50	—	10.500	Anbauten ist. Pfarrei und.
550.	—	768.	2055	6 1056020.	

Laufende Nummer	Namen der Orte	Hinzugekommene sind: Häuser	Mauth Häuser	Scheunen	Ställen	Leere Hofräume und Mühlen	Es fehlen sind abgängig: Häuser Nummern	Häuser Parzellen	Wohn-Häuser	Scheunen oder Ställe, Magazine oder sonstige Gebäude.	Summa aller Gebäude
	XXIV. Steuer District Waischenfeld.	1.	2.	15.	32.	21.	19.59.	28.	1948.	1293.	3264.
1.	Gulenbirgen	—	—	—	—	1.	1.	—	1.	1.	2.
2.	Hainermühl	—	—	—	—	1.	2.	—	2.	2.	4.
3.	Waischenfeld	1.	—	—	—	—	141.	3.	141.	59.	203.
	XXV. Steuer District Weiher.										
1.	Neidenstein	—	—	—	1.	—	13.	—	13.	6.	19.
2.	Weiher	—	—	—	1.	—	35.	—	35.	13.	48.
	XXVI. Steuer District Wonsees										
1.	Gelbsreuth	—	—	—	1.	—	17.	—	17.	12.	29.
2.	Grosenhül	—	—	—	1.	—	35.	—	35.	29.	64.
3.	Hainach	—	—	—	1.	—	17.	—	17.	14.	31.
4.	Kleinhüll	—	—	—	1.	—	22.	—	22.	11.	33.
5.	Sansparil	—	—	—	1.	—	30.	—	29.	10.	39.
6.	Wonsees	—	1.	—	—	—	64.	1.	64.	34.	99.
7.	Feedersitz	—	—	—	1.	—	24.	—	24.	11.	35.
	XXVII. Steuer District Lehnsgehaig										
1.	Schoechleins	—	—	—	—	1.	1.	—	1.	1.	2.
2.	Wohnsgehaig	—	—	—	1.	—	40.	—	41.	27.	68.
	XXVIII. Steuer District Feubach										
1.	Hugelau	—	—	—	1.	—	5.	—	5.	2.	7.
2.	Nensig	—	—	—	1.	—	8.	—	8.	7.	15.
3.	Feubach	—	—	—	1.	—	17.	—	17.	18.	45.
	Summa	2.	3.	15	84.	34.	2441.	32.	2430.	1550.	4007.

Hiervon sind gedeckt mit				Summa der Rubriken	Anmerkungen.
Fichten	Tannen	Eichen	Buchen		
5.50.	—	768.	2055.	6 1056,020.	
1.	—	1.	—	—	Zum Bundes Weisstannenbalken, zum Stamm Weisstannenbaum.
2.	—	2.	—	—	Rebstecken
58	—	145.	—	64,400.	Rebstecken, und Stammbaumbalken.
6	—	3.	10.	1190.	Rebstecken zum Stammbaumgeländer.
12.	—	6.	30	1810	Rebstecken.
11.	—	—	25.	2390.	Zum Bundesbalken Culmbach zum Stammbaum Konsees.
2	—	1.	61.	7530.	Rebstecken.
4.	—	2.	25.	6960.	Zum Bundesbalken Culmbach zum Stammbaum Hallstadt und zum Stammbaum Konsees zum Halbstock
—	—	—	33.	3060.	Rebstecken zum Stammbaum Konsees.
11.	—	8.	20.	58,70	Rebst.
18.	—	52.	29.	25770	Rebst. zum Stammbaumbalken.
2.	—	1.	32.	1870.	Rebstecken.
1.	—	1.	—	—	Zum Bundesbalken, zum Stammbaum Culmbach
3.	—	8.	57.	17250.	Rebstecken.
3.	—	4.	—	—	Rebstecken.
2.	—	13.	—	4100.	Rebstecken.
9.	—	21.	15.	2830.	Rebstecken.
688.	—	1036.	2392.	6 20,360.	

Neu 31a Decbr 1872.
Conrad Gravius
Stadtrath
Thürdel.

37 275

Lit: t.

Tabelle

über die sämtlichen Orte

und

darin befindlichen Gebäude

im

Bezirk

der königlich baierischen

Landgerichts

zu

Haismain

Im Jahre 18 11/12

Hiervon sind syndikat				Seine Assecuranz Betrag allhier zu beziehen	Anmerkungen
mit					
Einzahlung	Rückprämie	Rückprovision	Profit		

Laufende Nummer	Namen der Orte	Hinzunehmen sind					Zu welchen sind befindlich				
		Kirchen	Markt Flecken	Bethäuser	Schulen	einzelne Höfe und Mühlen	Häuser Nummern	Hinterhäuser und Nebengebäude	Wohnhäuser	Scheunen oder Stadel Magazine oder sonstige Gebäude	Summe alle Häuser
I.	Allendorf										
1.	Allendorf	"	"	"	1.	"	15.	"	15.	14.	29.
2.	Lindheim	"	"	"	1.	"	20.	"	20.	18.	38.
3.	Lindenbach	"	"	"	1.	"	10.	"	10.	8.	18.
II.	Altenkundstadt										
1.	Altenkundstadt	"	"	1.	"	"	124.	1.	124.	67.	192.
2.	Leinenbach	"	"	"	1.	"	37.	"	37.	20.	57.
3.	Rüssing	"	"	"	1.	"	5.	"	5.	6.	11.
4.	Wiesenberg	"	"	"	1.	"	21.	"	21.	16.	37.
III.	Arnstein										
1.	Arnstein	"	"	1.	"	"	28.	1.	28.	25.	54.
2.	Reisenmühle	"	"	"	"	1.	2.	"	2.	2.	4.
IV.	Buckendorf										
	Buckendorf	"	"	"	1.	"	25.	1.	25.	24.	50.
V.	Burgkundstadt										
1.	Burgkundstadt	1.	"	"	"	"	208.	3.	208.	89.	300.
2.	Eichenreuth	"	"	"	"	"	"	"	"	"	"
3.	Meinethin	"	"	"	1.	"	22.	"	22.	11.	33.
4.	Mönchsberg	"	"	"	"	"	"	"	"	"	"
5.	Rothberg	"	"	"	"	"	"	"	"	"	"
6.	Thiersee	"	"	"	1.	"	36.	"	36.	26.	62.
7.	Windritz	"	"	"	1.	"	34.	"	34.	27.	61.
VI.	Burkheim										
1.	Burkheim	"	"	"	1.	"	33.	"	33.	32.	65.
2.	Leichendorf	"	"	"	1.	"	12.	"	12.	9.	21.
VII.	Ebnet										
1.	Burkardsdorf	"	"	1.	"	"	50.	1.	50.	25.	76.
2.	Forst	"	"	1.	"	"	43.	1.	43.	21.	65.
3.	Himmelsheim	"	"	"	"	1.	2.	"	2.	2.	4.
4.	Hainreuth	"	"	"	1.	"	14.	"	14.	7.	21.
	Latus I.	1.		4.	13.	2.	741.	8.	741.	449.	1198.

Hinweis auf gerichtet				Summa der Abschätzung des Werths aller Immobilien.	Anmerkungen
wird					
Ringatis	Division	Distrikt	Haus		
20.	"	"	9.	2470.	int. ch. Lang
21.	"	"	17.	1040.	int. ch. Linnenschal
12.	"	"	6.	860.	
191.	"	"	1.	15280.	int. ch. Linnenschl.
54.	"	"	3.	2000.	
21.	"	"	"	100.	int. ch. Linnenschl.
50.	"	1.	"	450.	
3.	"	"	49.	4720.	
4.	"	"	"	550.	
1.	"	"	49.	1080.	
294.	1.	2.	3.	70750.	
"	"	"	"	"	
30.	"	"	3.	650.	
"	"	"	"	"	
"	"	"	"	"	
62.	"	"	"	4280.	
55.	"	"	8.	1060.	
65.	"	"	"	2840.	
21.	"	"	"	300.	
74.	"	"	1.	4420.	
59.	"	"	6.	"	
3.	"	"	1.		
21.	"	"	"	"	
1038.	1.	3.	156.	110830.	

Laufende Nummer	Namen und Orte	Hinzugekommene sind					In Abgang sind bestimmt				
		Geburten	Mannbarkeits-Erklärungen	Zuzügen	Einkäufen	Einzeln Höfen und Mühlen	Häusern Nummern	Einzelnen Parzellen	Wasser-Häusern	Dienstwohnungen, Magazinen oder sonstigen Gebäuden.	Summa aller Gebäude
III.	Amt Ebnet										
	5. Heinzenhof	"	"	"	1.	"	6.	"	6.	5.	11.
	6. Ebnet	"	"	1.	"	"	28.	1.	28.	20.	49.
	7. Ebnet	"	"	"	"	1.	2.	"	2.	2.	4.
	8. Ebnet, Bayerhaus	"	"	"	"	1.	5.	"	5.	1.	6.
	9. Ebnet	"	"	"	1.	"	8.	"	8.	7.	15.
III.	Frankenberg										
	1. Frankenberg	"	"	"	1.	"	11.	"	11.	10.	21.
	2. Frankenberg	"	"	"	1.	"	15.	"	15.	11.	24.
	3. Frankenberg	"	"	"	"	1.	2.	"	12.	9.	21.
	4. Frankenberg	"	"	"	1.	"	10.	"			
	5. Frankenberg	"	"	"	1.	"	17.	"	17.	14.	31.
IV.	Gaisenroth										
	1. Gaisenroth	"	"	"	1.	"	9.	"	9.	5.	14.
	2. Gaisenroth	"	"	"	1.	"	9.	"	9.	6.	15.
	3. Gaisenroth	"	"	1.	"	"	47.	1.	47.	39.	87.
	4. Gaisenroth	"	"	"	"	1.	3.	"	3.	2.	5.
	5. Gaisenroth	"	"	"	"	1.	1.	"	1.	1.	2.
	6. Gaisenroth	"	"	"	"	1.	8.	"	8.	4.	12.
V.	Gaisenroth										
	1. Gaisenroth	"	"	"	1.	"	15.	"	15.	11.	26.
	2. Gaisenroth	"	"	1.	"	"	32.	1.	32.	31.	64.
	3. Gaisenroth	"	"	1.	"	"	28.	1.	28.	16.	45.
	4. Gaisenroth	"	"	"	1.	"	5.	"	5.	12.	31.
	5. Gaisenroth	"	"	"	1.	"	4.	"	14.		
	Latus II.	"	"	4.	11.	6.	270.	4.	273.	206.	483.

Hiervon sind gerechnet				Steuer-Einheiten Werth aller Gebäude.	Anmerkungen
mit					
Zinsgulden	Pfennigen	Pfennigen	Heller		
11.	"	"	"	100.	
47.	"	"	"	1800.	
1.	"	"	"	"	
6.	"	"	"	"	
14.	"	"	1.	"	
4.	"	"	17.	500.	
"	"	"	24.	230.	
20.	"	"	1.	360.	
"	"	"	31.	1070.	
12.	"	"	2.	"	
15.	"	"	2.	"	
18.	"	"	9.	1900.	
1.	"	"	"	"	
2.	"	"	"	"	
12.	"	"	"	"	
25.	"	"	1.	3350.	
44.	"	12.	8.	3010.	
43.	"	1.	1.	2000.	
28.	"	"	3.	100.	
368.		13.	102.	21890.	

Laufende Nummer	Namen der Orte	Hinzukommende sind: Häuser	Familien	Personen	Militär	Häuser	Ställe	Scheunen	Mühlen	Summa aller Gebäude
XI.	Fischbrotterdorf									
	1. Fischbrotterdorf	"	"	"	1.	"	9.	"	9.	8.	11.	17.
	2. Finsterbrunndorf	"	"	"	1.	"	18.	"	18.	12.	30.	34.
XII.	Stain											
	1. Steinmühle	"	"	"	"	1.	2.	"	2.	2.	4.	2.
	2. Stein	"	"	1.	"	"	24.	1.	24.	14.	39.	39.
	3. Mayerhof	"	"	"	"	1.	2.	"	2.	2.	4.	1.
	4. Steinbrunn	"	"	"	1.	"	13.	"	13.	13.	26.	15.
	5. Steinhof	"	"	"	1.	"	9.	"	9.	4.	13.	13.
	6. Wildenberg	"	"	"	1.	"	29.	"	29.	25.	54.	50.
XIII.	Kleinziegenfeld											
	1. Kleinziegenfeld	"	"	"	1.	"	37.	"	37.	11.	48.	8.
	2. Hain	"	"	1.	"	"	42.	1.	42.	29.	71.	13.
XIV.	Hainach											
	1. Hainach	"	"	1.	"	"	64.	1.	65.	33.	99.	95.
	2. Königsgut	"	"	"	1.	"	17.	"	17.	10.	27.	21.
XV.	Hainroth											
	1. Eisbrunn	"	"	"	1.	"	12.	"	12.	2.	14.	9.
	2. Kapellenhof	"	"	"	"	1.	15.	"	15.	3.	18.	18.
	3. Meiereyhof	"	"	1.	"	"	63.	1.	63.	37.	101.	99.
	4. Wolfsbrunn	"	"	"	1.	"	33.	"	33.	29.	62.	55.
	5. Schmiedsgütz	"	"	"	"	1.	1.	"	1.	"	1.	1.
XVI.	Neudorf											
	1. Neudorf	"	"	"	1.	"	29.	"	29.	27.	56.	6.
	2. Neubrunnsgütz	"	"	"	"	1.	1.	"	1.	1.	2.	2.
	3. Waldhof	"	"	1.	"	"	36.	1.	36.	33.	70.	8.
	4. Neuhofhof	"	"	"	1.	"	22.	"	22.	16.	38.	
	5. Neuhausen	"	"	"	1.	"	22.	"	22.	19.	41.	3.
	Latus III.	"	"	5.	12.	5.	504.	5.	504.	330.	839.	603.

	Hiervon sind gedeckt mit				Feuer Assecuranz Werth aller Gebäude	Anmerkungen.
	Ziegeln	Schiefer	Schindeln	Rohr		
17.	"	"	"		1010.	
24.	"	"	6.		130.	
2.	"	"	2.		"	
39.	"	"	"		15550.	
1.	"	"	3.		"	
15.	"	15.	"		"	
13.	"	"	"		"	
50.	"	"	4.		850.	
8.	1.	1.	38.		12190.	
13.	"	"	60.		5970.	
95.	"	2.	2.		7950.	
27.	"	"	"		500.	
9.	"	"	3.		1400.	
18.	"	"	"		16100.	
99.	1.	"	1.		9110.	
55.	"	"	9.		3010.	incl. der nebenstehenden Brüste
1.	"	"	"		"	
6.	"	"	30.		550.	
2.	"	"	"		"	
8.	"	"	62.		1380.	
"	"	"	38.		4150.	
3.	"	"	38.		2420.	
503.	2.	16.	318.		82300.	

Laufende Nummer	Namen der Orte	Hinzu sind: Mühle	Markt Flecken	Vorwerke	Meierhöfe	einzelne Höfe und Mühlen	Zusammen sind vorhanden: Häuser Nummern	Häuser und Hauptgebäude	Wohnhäuser	Scheunen oder Nebengebäude Magazine oder sonstige Gebäude	Summe aller Gebäude
XVII.	Niesten										
	1. Neuhof	"	"	"	1.	"	18.	"	18.	10.	34.
	2. Finkau	"	"	"	1.	"	19.	"	19.	7.	26.
XVIII.	Hassendorf										
	1. Hasselhausen	"	"	1.	"	"	17.	1.	17.	17.	35.
	2. Neuhausen	"	"	1.	"	"	60.	2.	30.	22.	60.
XIX.	Rothmannsthal										
	Hufenwechsel	"	"	1.	"	"	22.	1.	22.	10.	43.
XX.	Heinrichsmain										
	1. Fabrik	"	"	"	"	1.	6.	"	6.	2.	8.
	2. Heinrichsmain	1.	"	"	"	"	177.	2.	177.	58.	237.
XXI.	Hinterhorst										
	1. Meierhof	"	"	1.	"	"	34.	1.	34.	31.	66.
	2. Hofhaus	"	"	"	1.	"	23.	"	23.	22.	45.
	3. Hinterhorst	"	"	"	1.	"	30.	"	30.	28.	58.
	Colon II.	1.	"	4.	4.	1.	382.	1.	382.	223.	611.
	" I.	1.	"	4.	13.	2.	741.	8.	741.	449.	1198.
	" II.	"	"	4.	11.	6.	273.	4.	273.	200.	483.
	" III.	"	"	5.	12.	5.	504.	5.	504.	330.	839.
	Summa	2.	"	17.	40.	14.	1900.	24	1900.	1208.	3132.

Fortsetzung folgt

Häuser sind gebaut				Anzahl der Häuser oder Gebäude	Anmerkungen.
Einzelne	Paare	Gebäude	Ganz		
				fl.	
20.			14.	2390.	
24.			2.	1270.	
34.	1.			3300.	
57.	1.		3.	23475.	
6.			37.	7790.	
6.			2.		
237.				10140.	
3.			61.	2380.	
6.			30.	1010.	
			38.	2570.	
392.	2.		218.	85525.	
1038.	1.	3.	156.	110830.	
368.		13.	102.	21890.	
303.	2.	16.	318.	82500.	
2361.	5.	32.	794.	300345.	

Lemberg, den 15. Januar 1813.

Bezirksamt Lemberg.

Wolf

Kalus

Lit: A.

Tabelle

über die sämtlichen Orte

und

darin befindlichen Gebäude

im

Bezirk

der königlich baierischen

Landgerichts

zu Winsiedel

Im Jahre 1811/12.

Hinzu sind gerechnet				Summe der Abschreibung des Werths alter Gebäude.	Anmerkungen.
mit					
ungulo	Division	Addition	Total		

Laufende Nummer	Namen der Ortschaften	Hierunter sind					In selben sind befindlich				
		Pfarrkirchen	Filialkirchen	Bethäuser	Meiereien	Einzelne Häuser und Hütten	Häuser mit Nummern	Häuser ohne Nummern	Stallungen	Wasch-Häuser, Magazine oder sonstige Gebäude	Summe aller Gebäude
I	Feuerdistrikt Atzberg.										
1.	Atzberg und seine Umgebungen	—	1.	—	—	—	171	1.	170	84	255
	Hüttenmühle	—	—	—	—	1.	1	—	1	1	2
	Hagmühle	—	—	—	—	1	1	—	1	—	1
	Schmidtmühle	—	—	—	—	1	1	—	1	1	2
	Schmidtmühle oder Langer	—	—	—	—	1	1	—	1	1	2
	Mühl oder Lindenberg	—	—	—	—	1	1	—	1	1	2
	Obere Reichsmühle	—	—	—	—	1	1	—	1	1	2
	Mühle	—	—	—	—	1	1	—	1	1	2
	Hellmannsmühle	—	—	—	—	1	2	—	1	2	3
	Leopoldsberg	—	—	—	—	1	—	—	—	—	—
	untere Reichsmühle	—	—	—	—	1	2	—	2	2	4
2.	Hainbergmühle	—	—	—	—	1	—	—	—	—	—
II	Feuerdistrikt Bernstein										
1	Bernstein	—	—	1	—	—	39	1	39	30	70
2	Forsthaus oder Hauermühle	—	—	—	—	1	1	—	1	—	1
3	Oberbergen	—	—	—	1	—	22	—	22	11	33
4	Hochleithen	—	—	—	1	—	6	—	6	4	10
5	Neuwaldbergen	—	—	—	1	—	12	—	12	6	18
6	Unterwaldbergen	—	—	—	1	—	7	—	7	—	7
III	Feuerdistrikt Brand.										
1	Brand	—	—	1	—	—	79	1	78	62	141
2	Hang	—	—	—	1½	—	8½	—	8	6	14
3	Hainig	—	—	—	—	—	13	—	13	13	26
4	Hüttenmühle	—	—	—	—	1	2	—	2	2	4
5	Mühlau	—	—	—	1	—	11	—	11	15	26
6	Waldhauerhäuser	—	—	—	1	—	21	—	21	8	29
IV	Feuerdistrikt Grafenreuth										
1	Grafenreuth	—	—	—	1	—	9	—	9	8	17
2	Hausmannsdorf	—	—	—	1	—	27	—	27	23	50
3	Leutenberg	—	—	—	1	—	10	—	10	4	14
4	Ungermühle	—	—	—	—	1	2	—	2	2	4
5	Wompen	—	—	—	1	—	15	—	15	12	27
V	Feuerdistrikt Hildenhard										
1	Heinrichsreuth	—	—	—	1	—	7	—	7	6	13
2	Hildenhard	—	—	—	1	—	24	—	24	14	38
3	Hüttelgehren	—	—	—	1	—	5	—	5	4	9
4	Kirchet	—	—	—	1	—	8	—	8	6	14
5	Mahlsberg	—	—	—	1	—	6	—	6	4	10
6	Neudorf	—	—	—	1	—	45	—	45	25	70
VI	Feuerdistrikt Hohenbrunn										
1	Hohenbrunn und Mühle	—	—	—	—	1	1	—	1	1	2
2	Heumühle	—	—	—	1	—	18	—	18	15	33
3	Hofstetten	—	—	—	1	—	17	—	17	23	40
4	Leimhäuser	—	—	—	—	1	3	—	3	2	5
5	Schrattenhaus	—	—	—	—	1	2	—	2	2	4
6	Weitzelberg	—	—	—	1	—	10	—	10	9	19
7	Weitzelmühle	—	—	—	1	—	7	—	7	6	13
	Summa	—	1	2	22	15	619	3	617	426	949

Hinweg sind gerechnet mit: Zimmern	Küchen	Kammern	Boden	Summa Schätzungs Werth alles Gebäude.	Anmerkungen
12.	—	182.	—	11,550.	Die dreygangene Landgasse, liegt, sind die Häuser meist Stock und Dach, die Stock Fürstenhäuser mit der Stadt Feuersocietät, sonst Ziegeln und Strohdächern, ganz hölzern, meistens Brunnen Wasser, sehr Kalkhaltig. Keine Kirchen und Pfarrhaus, eine gemeine Schule, eine Mühle.
2.	—	—	—		
1.	—	2.	—		
—	—	2.	—		
—	—	2	—		
—	—	2	—		
2.	—	2.	—		
—	—	4	—		
4	2.	48.	16.	11200.	Meist alle Gebäude sind schlecht.
1.	—	1.	—		
1.	—	32.	—	1500	Auch meist schlechte Gebäude
2.	—	6.	2.		
2.	—	9.	—		
6.	—	17.	—		
23.	1.	117	—	14,110	
3.	—	14.	—		
—	—	23.	—		
8	—	4	—		
14.	—	18	—		
6	—	15.	—		
3.	—	11	—	13500.	
2.	—	47.	—		
—	—	2.	—	800	
—	—	27.	—	4560.	
1.	—	6.	8	1120	
4.	—	15.	19	2510.	
—	—	3.	6.	770.	
—	—	8.	6.	1170	
—	—	5.	5.	630.	
6	—	40	24	8700.	
—	—	2.	—	300	
—	—	—	— ?	—	
—	—	—	—	1650.	
1	—	29.	—	790	
—	—	5.	—	1300	
1	—	3	—	800	
1.	—	18	—	650.	
172.	3.	730.	84.	140970.	

Laufende Nummer	Namen der Orte	Hinweisung auf					In selben sind befindlich					
		Kirche	Pfarr Filialen	Schulen	Bethäuser	einzelne Häuser und Mühlen	Häuser Nummern	Familien und Parteien	Wasser Häuser	Absonderen oder Wirthe Magazine oder sonstigen Gebäuden.	Summe der Gebäude	
VII	1. Feuerdistrict Lerchenseifen.						60	—	62.	43.	165	10
	1. Lerchenseifen	—	—	—	1	—	13.	—	13.	24.	37.	3.
	1.1 Lerchenhäuser	—	—	—	1	—	7	—	7	12.	19.	1.
	2 Buchwaldhäuser	—	—	—	1	—	1	—	1.	1	2.	2.
	4 Ziegelmühle.	—	—	—	—	1						
VIII.	2. Feuerdistrict Hügel.				1	—	9	—	9.	2	11.	11
	1. Hüttenbusch	—	—	—		1	2	—	2	1	3	3
	2. Hüttenbuschhäuser	—	—	—	1	—	14	—	14	4	18.	18
	2a Hüttmühle	—	—	—	1.	—	40	—	34	12	46.	46
	4 Mittelmühle	—	—	—	1.	—	45	1.	45	37.	82.	83.
	5 Hügel	—	—	1.	1.	—	7	—	7	5	12	12
	6. Hüttmühle	—	—	—	1.	—	35	—	35	26	61	61
	7. Neuhüttenbusch.	—	—	—	1	—						1
IX.	3. Feuerdistrict über Hedwitz											
	1. Hüttenmühle.	—	—	—	—	1	1.	—	1.	1.	2.	1
	1. Hüttenhäuser	—	—	—	—	1	1	—	1.	—	1	1
	3 Kupferhammer	—	—	—	—	1.	1	—	1.	1	2.	1
	4 Mittelmühle	—	—	—	—	1.	1	—	1.	1	2.	1
	5 Obermühle	—	—	1.	—	—	47	1.	47	28.	75	70
	6 Hedwitzmühle.	—	—	—	—	1.	1	—	1.	1.	2.	2
	7 Hüttblauermühle	—	—	—	—	1.	1	—	1.	1	2	1
	8 Kupferhof.	—	—	—	1.	—	18	—	18.	15	33	15
X.	4. Feuerdistrict Hüttenhaus						31	—	31	24	55	4
	1 Hüttenhäuser	—	—	—	1.	—	1	—	1.	1	2	—
	2. Hüttenhäuser	—	—	—	—	1	1	—	1	—	1	*
	3 Hüttenhäuser	—	—	—	—	1	1	—	1.	—	2	13.
	4. Hüttenhäuser	—	—	—	1.	—	59	—	60.	37	97	5
	5 Hüttenmühle	—	—	—	—	1.	2	—	2.	3	5	2.
XI.	5. Feuerdistrict Schmiding						12.	—	12.	9	21.	5
	1 Hüttenhof	—	—	—	1.	—	1	—	1.	1	2.	1
	2 Hüttenmühle.	—	—	—	—	1	1	—	1	1	2.	2.
	3 Hüttenmühle	—	—	—	—	1.	1	—	1.	1	2.	2.
	4 Schmiding	—	—	—	1.	—	15	—	15.	15	30	4.
	5 Hof	—	—	—	1.	—	7	—	7.	4	72	2.
	6 Schmiding	—	—	1.	—	—	44	1.	44	27.	72.	20.
	7 Hüttenhof	—	—	1.	—	—	44	—	34.	37.	71	27
	8 Hüttenhof	—	—	—	1	—	32	—	8	8	14.	3
	9 Ziegelhütte.	—	—	—	1	—	1.	—	1.	—	1	
XII	6. Feuerdistrict Thann											
	Thann.	—	—	—	1.	—	18.	—	18	18.	36.	2
	1. Hüttenhaus	—	—	—	1.	—	12.	—	12.	3	15.	2
	2. Hüttenhaus	—	—	—	1	—	1	—	1.	1	2	2
	3 Hüttenhaus	—	—	1.	—	1.	50.	1.	50.	31	85.	24
	4 Thannhaus	—	—	—	—	1.	1.	—	1	1	2.	2
	5 Hüttenmühle	—	—	—	—	1.						17
	2 ct. II.	—	—	5.	18.	16.	621	4.	620	436	1061	

Hinnen sind geendet				Summa der Schätzung Stunk. alles Inhalts.	Anmerkungen
mit					
Zinsen	Tilgung	Tilgung	Rest		
10	—	3.	92.	5110.	
2.	—	32.	2.		
1.	—	18	—	1410	
2.	—	—	—		
11	—	7.	—	9400	
—	—	3	—	—	
—	—	18	—	—	
—	—	46	—	500	
1.	—	82.	—	—	
—	—	12	—	—	
1		80	—	—	
1	—	1.	—	—	
1	—	—	—	—	
1	—	—	—	2500	
1	—	63.	—	1380	
13.	—	1	—		
1	—	1	—	3400	
15	—	18	—		
4	—	51	—		
—	—	2.	—		
7	1.	—	—		
13.	—	84	—		
2.	—	3.	—		
5	—	16	—		
1	—	1	—		
2.	—	—	—		
4.	—	26	—	11,500	Schwind.
2	—	9	—	9130.	Ehlertsweg.
20.	—	52	—	2480	Seedorf.
21	2	48	—		
3	—	11	—		
—	—	1	—		
2	—	34	—	1810.	
2	—	13	—	2260.	
2	—	—	—	—	
2	—	—	—	757	
24	1	60	—	7480	
2	—	—	—	300.	
170	2	~~793~~ ~~777~~	94	77390	

| Laufende Nummer | Namen der Orte | Hinweisung sind | | | | | Zu löschen sind bestimmt | | | | |

Hinzu zugepachtet wird				Heuer Schätzung Morgen Gulden.	Bemerkungen
Morgen	Ruthen	Fußtheile	Hof		
1	—	3/4	—	31 30	
4.	—	13.	—	10 80.	
4.	—	28.	—	1810	
2.	—	14.	—	1400.	
25. ?	— ?	185. ?	— ?	4930.	
7.	—	—	7.	23,650.	
1	—	5	—	24,80.	
—	—	2.	—	—	
2	—	27.	—	—	
4.	—	26	—	—	
—	—	22.	—	—	
13.	—	38. 6	—	31,30	
—	—	—	—	—	
2.	—	—	—	500.	
—	—	2.	—	—	
4	—	24.	—	4350	
1	—	1	—	670	
1.	—	28	—	4200.	
57	1	199.	—	57,550	
1.	—	14	—	560	
—	—	6	—	340.	
—	—	2.	—	350	
1.	—	34	—	3400	
3.	—	44	—	3310	
2.	—	2.	—	80	
1	—	1.	—	150.	
4	—	44	—	3700.	
—	—	13.	—	1300.	
—	—	2	—	400.	
1.	—	2	—	700.	
1	—	2	—	700.	
—	—	1.	—	100.	
4	—	2	—	700.	
223	4	248	—	29 8,400.	
360	5	867	7.	1240,60.	
172.	13.	1740	84	140980	
170	2	777.	94	75390	
702	10	2476	185	642420	

Neustadt d 28 Juni 1843
Königl Preuß Landgericht.
pto
Schilling
Land.

Laufende Nummer	Namen und Orte	Hinzugekommen sind					In selben sind beschäftigt				
		Geburten	Namen und Stand	Todesfälle	Weiber	Einzeln Fremde und Durchreisende	Häuser Nummern	Einwohner und Familien	Pferde	Wagen Häuser	Summa aller Inhaber

Nr. 1621 Ausgang: 17.XI.1955
I. Schäden:
II. Behandlung: 3 36 38 24 b
III. Besonderheiten:

Laufende Nummer	Namen der Orte	Hinzuzählen sind: Kästen	Marktflecken	Dörfern	Weilern	einzeln Höfen und Mühlen	In selben sind befindlich: Häusern Nummern	Ställen und Scheunen	Wohn-Häusern	Schmied-Städel, Magazinen oder sonstigen Gebäuden.	Summe der Gebäude
VII	Revierdistrikt Lorenzreuth.						60	—	62.	43.	105
1.	Lorenzreuth	—	—	—	1	—	13.	—	13.	24.	37.
2.	Erzhütten:	—	—	—	1	—	7	—	7	12.	19.
3	Untererzhütten	—	—	—	1	—	1	—	1.	1	2.
4	Ziegelhütte.	—	—	—	—	1					
VIII	Revierdistrikt Nagel.						9	—	9.	2	11.
1.	Fichtenbach	—	—	—	1	—	2	—	2	1	3
2	Hohenkreuzhütten	—	—	—	—	1	14	—	14	4	18.
3.	Forsthaus	—	—	—	1	—		—	34	12	46.
4	Nagelhaus.							—	45.	37.	82.
5	Nagel							1.	7	5	12
6.	Hohlhaus							—	35	26	61
7	Reichenbach.							—			1
IX	Revierdistrikt Ober-redwitz							—	1.	1.	2.
1.	Forstmühle.							—	1.		1
2.	Hohlofenhaus							—	1.	—	1
3	Kupferhammer							—	1.	1.	2.
4.	Mittelmühle.							—	1.		1
5.	Oberredwitz							1.	47.	28.	76
6.	Rodermühle.							—	1.	1.	2.
7	Rothhaus							—	1.	1	2
8	Finkenbach							—	18.	15.	33
X	Revierdistrikt Rothenburg							—	31.	24	55
1	Burgmodwitz							—	1.	1	2
2.	Rothenhaus							—	1.		1
3	Thiergarten							—	60.	37.	97
4.	Eichenbach							—	2.	3	5
5	Rundmühle										
XI	Revierdistrikt Schwinding							—	12.	9	21.
1	Kissigau							—	1.	1	2.
2	Hohlenmühle.							—	1.	1	2
3	Kupferhammer							—	15	15	30
4	Schwinding				1.		15	—	1.	4	16
5	Thiersheim							—			12.
6	Schwinding			1.			44	1.	44	27.	71.
7	Hollenhaus			1.			44				71
8	Rundhaus				1	—	32	—	34.	37.	71.
9	Ziegelhütte.				1	—	8		8	6	14.
							1.	—	1.	—	1
XII	Revierdistrikt Schwarzenbrunn.				1	—	18.	—	18	18.	36.
1	Hofmühle				1.	—	12.	—	12.	3	15.
2	Hofhammer				1	—	1	—	1	1	2
3	Hohenhammer				—	1.	1	—			2
4	Hohenhaus			1.	—	—	50.	1.	50.	34	85.
5	Hollenmühle				—	1.	1.	—	1.	1	2
				5.	18.	16.	621	4.	620	436	1060

BSB Bayerische StaatsBibliothek © 2020 www.hcam.de

BSB Bayerische StaatsBibliothek
MDZ Münchener DigitalisierungsZentrum Digitale Bibliothek

Topographie von Bayern, d.h. eine statistische Eintellung der Orte, Städte, Dörfer, der Gebäude, Kirchen und Schulhäuser = A. Bd. 2: Mainkreis 1811/12 - BSB Cgm 6844(2

[S.l.] Bayern 1811/1812

Cgm 6844(2
urn:nbn:de:bvb:12-bsb00163000-4
BSB-Hss Cgm 6844(2